

# **КАЧЕСТВЕННЫЕ ПОЛИТИЧЕСКИЕ ИЗМЕНЕНИЯ НА КАРТЕ МИРА С 1950.**

---

Яковлев Данила, 02804

# ВВЕДЕНИЕ

---

**Политическая карта** – это географическая карта земного шара, свод сведений о политической географии мира, отражающий главные политико-географические изменения.

Изменения на политической карте мира делятся на **качественные** и **количественные**.

Принципиальное различие — качественные изменения не ведут к изменению территории.

Качественные изменения — смена одной формации другой, завоевание суверенитета, введение нового государственного устройства и т. д.

# КАЧЕСТВЕННЫЕ ИЗМЕНЕНИЯ НА ПОЛИТИЧЕСКОЙ КАРТЕ

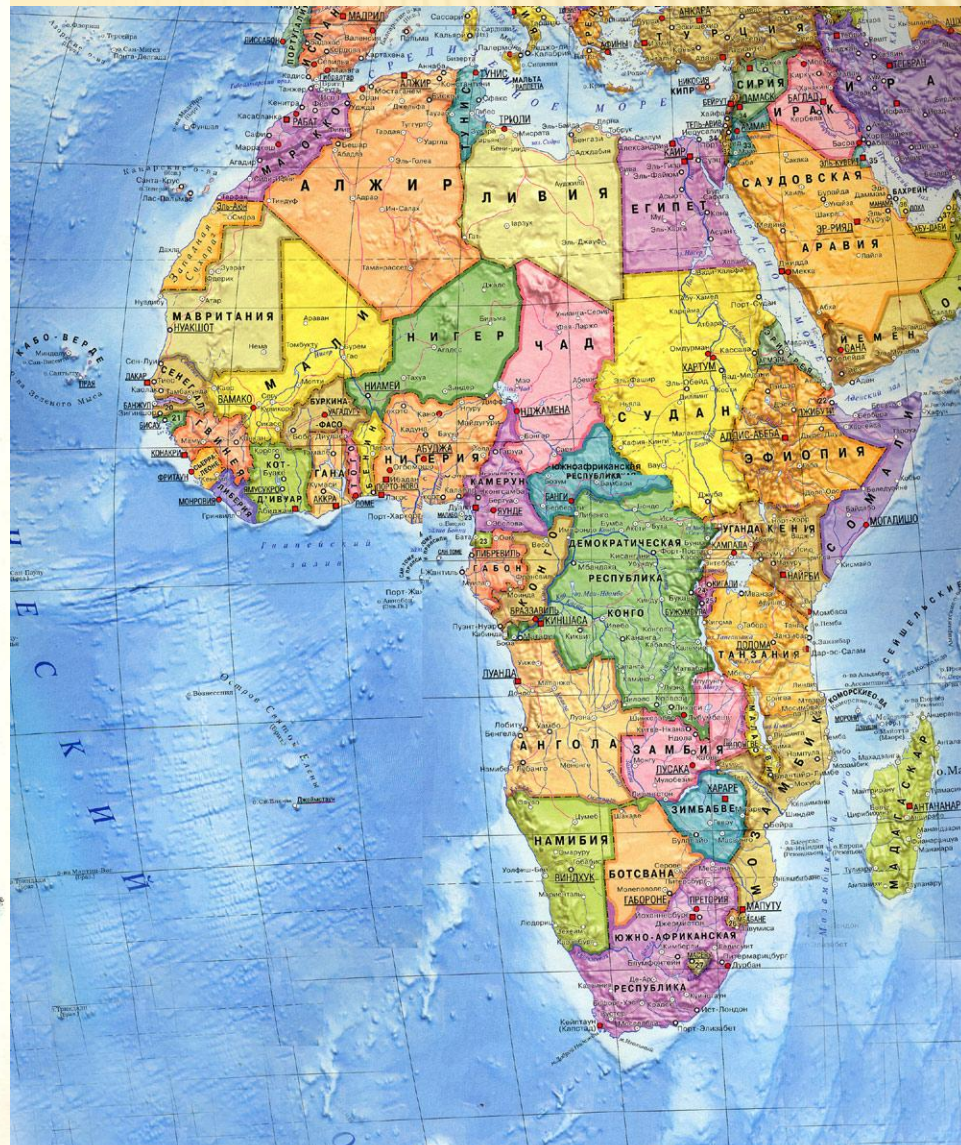
---

Рассматривая качественные изменения на политической карты с 1950 годов по настоящее время я решил разделить качественные изменения на несколько крупных групп:

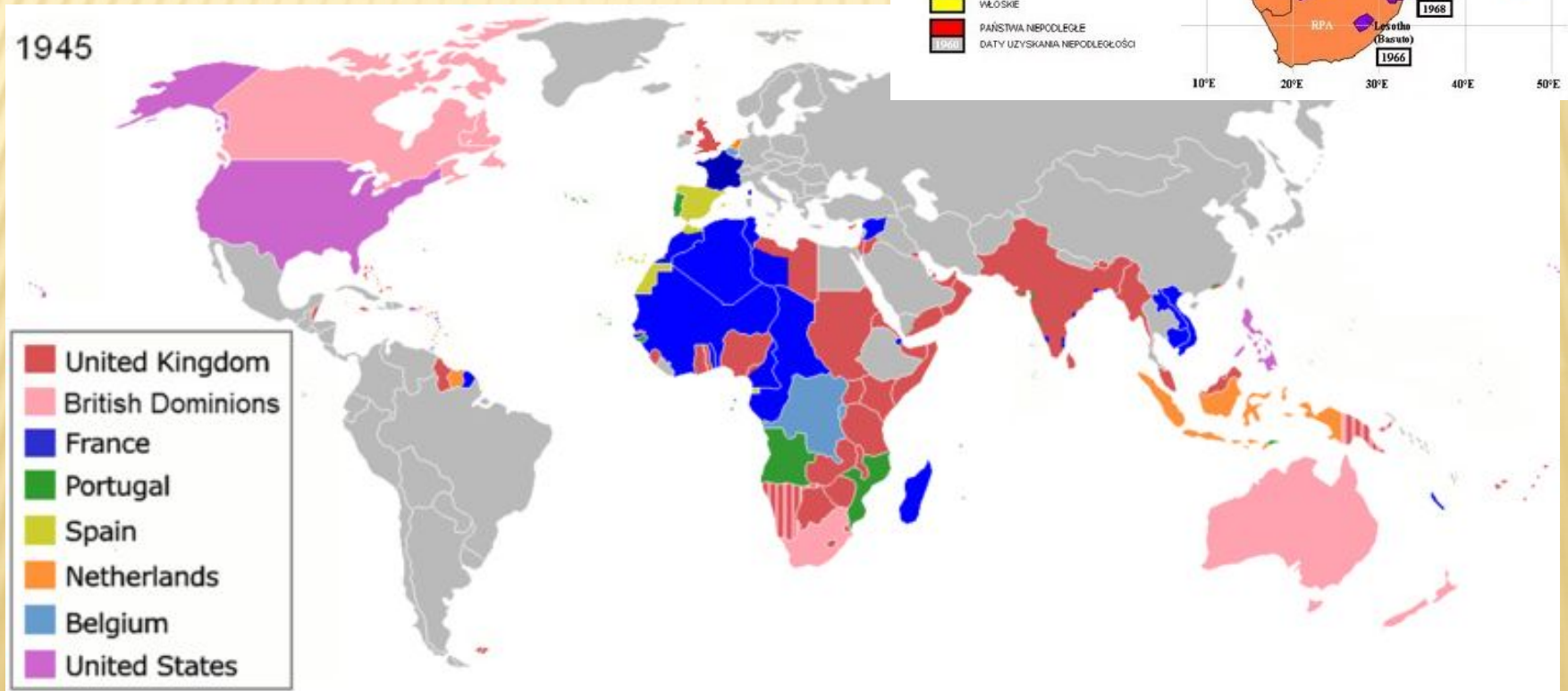
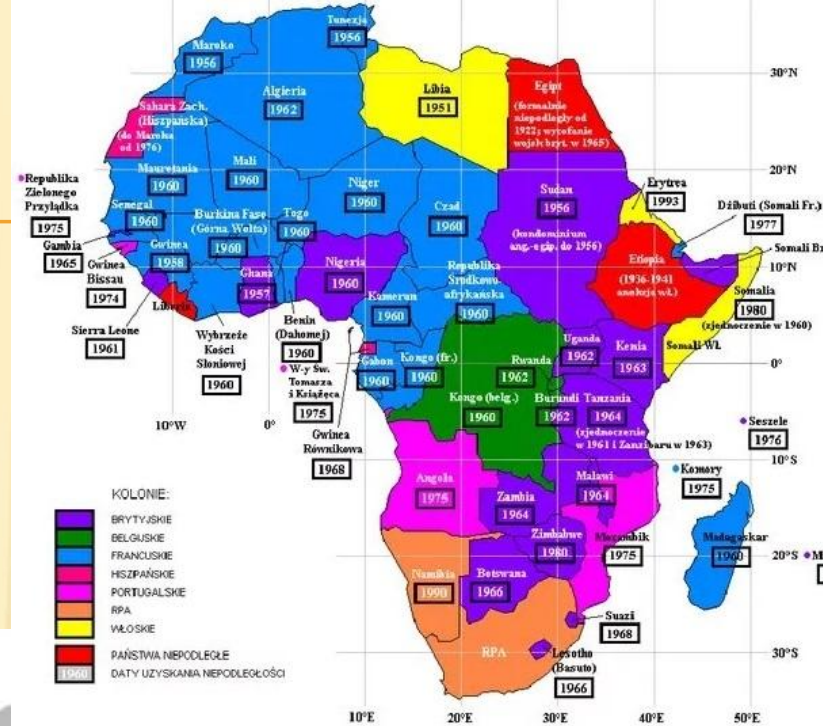
- Крушение мировой колониальной системы (деколонизация).
- Кризис в мировой социалистической системе.
- Образование региональных и глобальных политических союзов и организаций.
- Появление и исчезновение на планете «горячих точек» - очагов межгосударственных конфликтных ситуаций
- Локальные изменения (смена общественно-экономических формации, изменение названий стран и их столиц. и тд.тп.)

# ПРОЦЕСС ДЕКОЛОНИЗАЦИИ

АФРИКА, ПОЛИТИЧЕСКАЯ КАРТА



# ПРОЦЕСС ДЕКОЛОНИЗАЦИИ



# ПАДЕНИЕ СОЦИАЛИСТИЧЕСКОЙ СИСТЕМЫ

## Чехословакия



# ПАДЕНИЕ СОЦИАЛИСТИЧЕСКОЙ СИСТЕМЫ

## Югославия



# ОБРАЗОВАНИЕ РЕГИОНАЛЬНЫХ И ГЛОБАЛЬНЫХ ОРГАНИЗАЦИЙ

## Европейский союз





# ОБРАЗОВАНИЕ РЕГИОНАЛЬНЫХ И ГЛОБАЛЬНЫХ ОРГАНИЗАЦИЙ

---