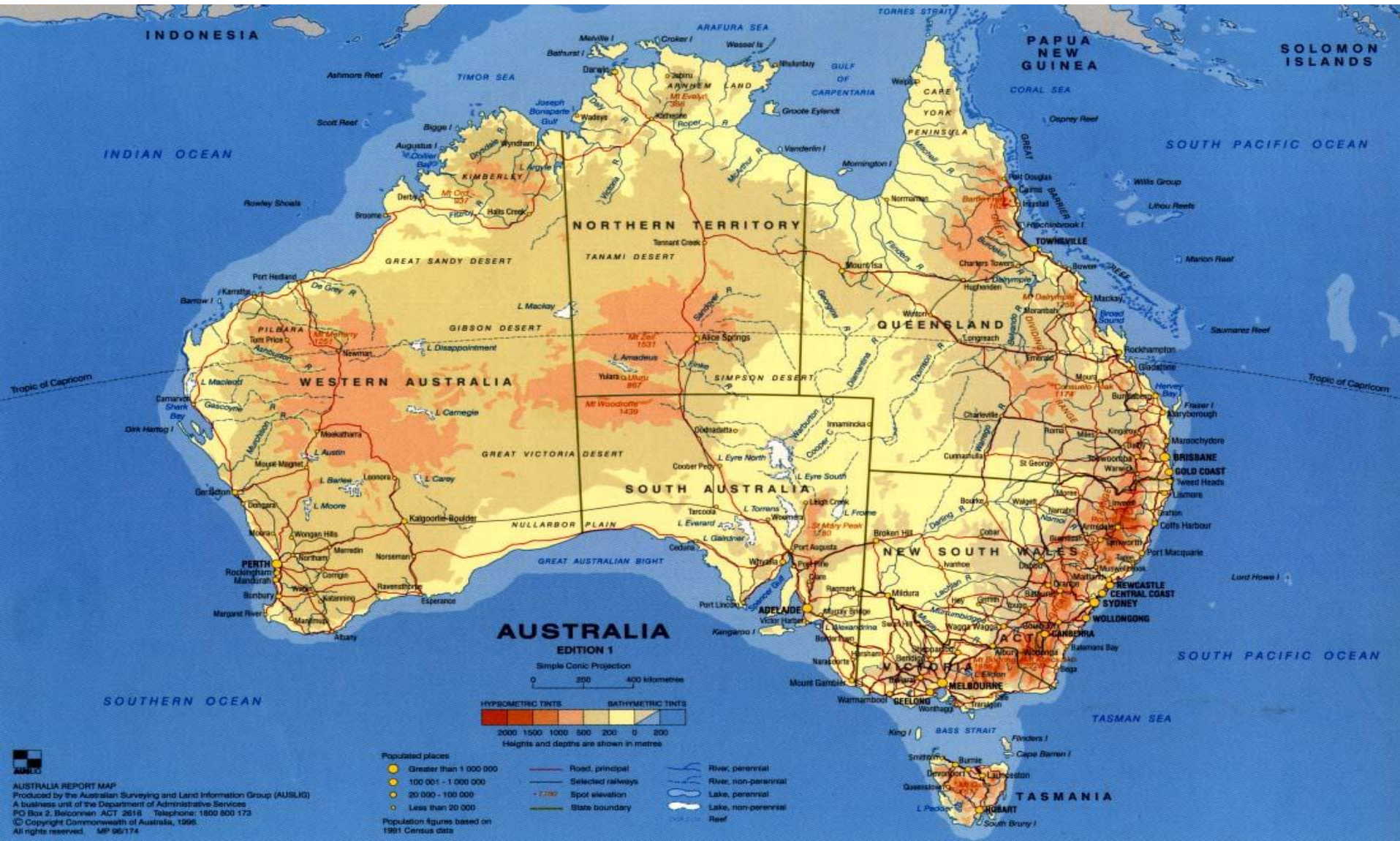



Географическое положение Австралии. Особенности регионального мира



Австралия





Масштаб 1 : 60 000 000
 600 1200 км

Политическая карта Австралии

Столица Австралийского союза – Канберра.



Капитолийский храм в Австралии

svali.ru
туристический портал



Большой Барьерный риф



Большой Барьерный риф с высоты птичьего полета



Самое большое количество кораллов находится именно здесь





Абель Тасман



Остров Тасмания



Джеймс Кук

Мемориал Джеймса Кука в Австралии







Остров Новая Зеландия

Лучшим туристическим городом мира признан Сидней







река Муррей



Приток Муррея- Дарлинг



озеро Эйр






Животный мир Австралии



Ехидна



Рыжий кенгуру



Коала



Сумчатый дьявол



Утконос



Страус Эму



Страус Эму



Какаду



Эвкалипт



Казуарины



монеты Австралии



Герб Австралии.

Домашнее задание

с. 148-155

Задание по атласу.

- 1. На контурной карте мира отметить Австралию;**
- 2. Обозначить на карте реку Муррей с притоком Дарлинг, озеро Эйр; Большой Водораздельный хребет.**
- 3. Отметить животных и растения Австралии.**