A scenic view of a rocky coastline. In the foreground, there are steep, rocky cliffs covered in green vegetation. The ocean is visible on the left, with waves crashing against the rocks. In the background, there are more hills and a blue sky with scattered white clouds.

Исследователи Дальнего Востока

Белов Эрик

Цели:

- Показать исследователей Дальнего Востока и рассказать как много они сделали!!!



Иван Москвитин (1639 г.)



- Первым побывал здесь, выйдя на побережье Охотского моря в устье реки Ульи.


Василий Поярков и Ерофей Хабаров

- В следующие десятилетия из Якутска и Олёкминского острога предпринимают походы в Приамурье.



Василий Поярков

Ф. А. Попов и С. И. Дежнёв



С. И. Дежнёв

- В 1648г они осуществляют плавание из низовьев Колымы вокруг северо-восточного побережья Азии до Анадыря и Камчатки.

В. Атласов



- В конце XVII в. Камчатку и северные острова Курильской гряды посетил


С. П. Крашенинников

- В середине XVIII столетия участник Второй Камчатской экспедиции **С. П. Крашенинников** составил замечательное по тому времени «Описание земли Камчатки».



Г. И. Невельской

- Он исследовал южную часть Дальнего Востока, и особенно низовья Амура. Руководил Амурской экспедицией 1849-1855 гг.



**Л. И. Шренк, К. И. Максимович,
Р. К. Маак, Ф. Б. Шмидт.**

- Во второй половине XIX столетия в южной части Дальнего Востока работали такие крупные ученые, как Л. И. Шренк, К. И. Максимович, Р. К. Маак, Ф. Б. Шмидт.



Н. М. Пржевальский




- Большое значение имели работы военных специалистов и топографов. В них участвовал молодой тогда Н. М. Пржевальский.

В. Л. Комаров, С. И.

Коржинский, К. Д. Глинка и др.

- В конце XIX — начале XX в. много сведений о природе Дальнего Востока было получено в результате экспедиций Переселенческого управления, исследовавших новые районы земледельческого освоения. В этих экспедициях принимали участие именно эти крупные ботаники и почвоведы.




К. Д. Глинка




С. И. Коржинский

В. К. Арсеньев




- Особое место среди исследователей Дальнего Востока занимает В. К. Арсеньев, который изучал районы Южного Приморья, Сихотэ-Алинь, Камчатку, Командорские острова. Благодаря замечательно точному и образному изложению своих наблюдений В. К. Арсеньев познакомил широкие круги читателей со своеобразной природой Дальнего Востока, вызвал интерес к ее изучению.

изучении природы Дальнего Востока



В. Л. Комаров



В. Б. Сочава




Б. П. Колесников



А. И. Куренцов

Вулканы Камчатки изучали



А. Н. Заварицкий

А ТАКЖЕ В. И. Влодавец



А северные районы



Ю.А.Билибин



ДИРЕКТОР-
ОРГАНИЗАТОР ИНСТИТУТА
АКАДЕМИК

ШИЛО
НИКОЛАЙ АЛЕКСЕЕВИЧ
07.04.1913-08.06.2008

А ТАКЖЕ
С. В.
Обручев,
С. С.
Смирнов
И др.

ВЫВОД:

- За годы Советской власти на Дальнем Востоке работали многочисленные, в том числе крупные комплексные, экспедиции. Исследованием природы Дальнего Востока занимаются теперь многие местные научные учреждения, в особенности академические, объединяемые Дальневосточным научным центром, в том числе Тихоокеанский институт географии и Геологический институт во Владивостоке, Хабаровский комплексный научно-исследовательский институт, Северо-Восточный комплексный научно-исследовательский институт в Магадане, Институт вулканологии в Петропавловске-Камчатском, горно-таежная станция в Уссурийске.





Белов Эрик 8"6" класс