

Великое переселение народов. Кочевники на территории края.



ИСТОРИЧЕСКОЕ КРАЕВЕДЕНИЕ. ДОНЕЦКИЙ КРАЙ В
ЭПОХУ СРЕДНЕВЕКОВЬЯ. 6 класс Учебное пособие
2020 год

6 класс

План

1. Великое переселение народов.
2. Миграция готов.
3. Нашествие *гуннов*.
4. Военное искусство, повседневная жизнь, быт и традиции гуннов.
4. Нашествие аваров и болгар .
5. *Тюркский каганат*.
6. *Волжская Булгария*.
7. *Аварский каганат*.
8. *Великая Булгария*.

Великое переселение народов

началось с движения готов, которые мигрировали с территории Центральной Швеции, что тогда именовалась «Готией» к побережью Черного моря во II-III веке нашей эры. В процессе миграции к ним присоединялись все новые и новые племена. Они оставляли на своем пути лишь разрушения, и стали первыми, кто захватил и разорил Рим под предводительством короля Алариха.



Иордан –
историк готских
королей VI век
«О
происхождении
и деянии ГОТОВ»

Причины переселения готов.

Во-первых, согласно готскому историку Иордану, во втором веке готы, проживающие в Скандинавии, столкнулись с проблемой перенаселения. По преданию, готский король Филимер принял решение переселиться в другую область вместе с семьями: «Когда там выросло великое множество люда, а правил всего только пятый после Берига король Филимир, то он постановил, чтобы войско готов вместе с семьями двинулось оттуда. В поисках удобнейших областей и подходящих мест для поселения он пришел в земли Скифии, которые на их языке назывались Ойум»

Очевидно, что одно перенаселение не могло поднять столь мощную орду варваров, состоящую не только из готов, а из многих других племен.

Во вторых. По мнению исследователей, немаловажную роль сыграло **общее похолодание** или «климатический пессимум раннего Средневековья», который как раз в те времена набирал обороты. Температура падала, а климат оставался чрезмерно влажным. Хуже того, увеличивались ледники - становилось меньше лесов, меньше дичи. Народу грозил голод, а детская смертность увеличилась.



Накануне великого переселения, в хозяйственной жизни германцев и славян произошли существенные сдвиги.


В третьих. В результате усилилось **расслоение общества**. Из среднего класса выделилась верхушка, не задействованная в производительном труде. Это была племенная элита, которой для поддержания своего статуса нужна была добыча, на роль которой идеально подходила Римская империя.

Готы (III-IV в.в.)

В III в. свое господство в Северном Причерноморье установили германские племена готов, образовав здесь Готскую государство - гетики. Столицей государства готов было Днепрово.



Великое переселение народов.



Аттила. Кадр из испанского кинофильма.1954 г.

Готы Двинулись на Рим не по своей воле - их вытеснили из Северного Причерноморья племена Гуннов.

В середине V века их возглавил Аттила. Его прозвали «Бич божий», т. к. он буквально опустошил Европу.

5. Великое переселение народов.



В 451 г. римляне собрали огромную армию и двинулись на готтов.

Около г. Труа (Франция) состоялась «Битва народов».

В ней с обеих сторон участвовало около 1млн. человек.

Во время битвы Атиллы был убит своими союзниками, гунны потерпели поражение. Их союз распался. Но набеги варваров продолжались.

В **476** году германский военачальник Одоакр свергнул римского императора Ромула Августула, отправил знаки императорского достоинства в Константинополь в знак того, что империи на Западе больше нет.

В честь Одоакра установлена мемориальная доска в Зале Славы в Регенсбурге.

Именем Одоакра названа улица (нем. Odoakerstraße) в немецком городе Вупперталь.



ГУННЫ



ХУННУ (ГУННЫ)

Гунны - это Азиатские племена, обитавшие в Центральной Азии, в том числе, на территории Казахстана в последние века до н. э. – первые века н. э. В исторической литературе они известны под именем хунну или сюнну. Эпоха гуннов охватывает период - IV в. до н.э. - III в н.э. Название «гунны» происходит от названия реки Орхон в Монголии.



В 445 г. Атила объединил разрозненные племена гуннов на территории

Румынии и Венгрии и встал во главе государства гуннов в Европе.

Во главе с Атилой гунны покорили многие европейские страны. Во время его правления у гуннов сложился военно-демократический строй.



Главную роль в жизни хунну играло скотоводство, особенно коневодство. Овца была также универсальным животным. Система хозяйства хунну может быть названа первобытным, или **ЭКСТЕНСИВНЫМ СКОТОВОДСТВОМ**. У них существовала оседлость и земледелие. В источниках сообщается, что «в северных землях стужа рано наступает, и хотя неудобно сеять просо, но в земле гуннов сеяли».




Гунны «Они заслуживают того, чтобы признать их отменными воителями, потому что издали ведут бой стрелами, снабженными искусно сработанными наконечниками из кости, а сойдясь врукопашную с неприятелем, бьются с беззаветной отвагой мечами и, уклоняясь сами от удара, набрасывают на врага аркан, чтобы лишить его возможности усидеть на коне или уйти пешком» (Аммиан Марцеллин. Деяния. XXXI, 2, 9). Войско кочевников отличалось маневренностью и железной дисциплиной. Основой его тактики являлись действия в рассыпном строю. Именно в связи с этим в находках гуннского времени наконечники копий и кинжалы - оружия для ближнего боя - встречаются достаточно редко. Войско гуннов в бою Гуннская передвижная юрта Кроме луков и мечей грозным оружием в руках гуннов были арканы (лассо). Знатные и богатые гуннские воины носили защитные доспехи - 15 кольчуги. Также гунны использовали стенобитную технику, позволяющую им брать укрепленные города противников.

Археологи нашли в Приазовье: гуннские луки в Танаисе (современный город Таганрог), погребения с лошадьми у города Мелитополь, на реке Корушан в Бердянском районе, у села Новоивановка и жертвенное место в урочище Макартет в Запорожской области. Но все же большую часть гуннских находок составляют византийские монеты, найденные на территории Северо-Восточного Приазовья, в районе населенных пунктов Новоазовск, Безыменное, Кальчик.



Гунны на территории края.





Гуннская передвижная юрта



Гуннские ювелирные украшения

Гунны в Донбассе

В **IV-VII вв.** территория Донецкого края стала перевалочным пунктом для многочисленных кочевых племён, главную роль среди которых играл племенной союз гуннов.

С **434 по 453 гг.** наш край входил в государственное образование, созданное правителем гуннов - Атиллой. После распада «державы» Атилы, гунны смешиваются с другими кочевыми племенами Северного Причерноморья.

В VI веке с востока в южнорусские степи двинулись тюркоязычные племена: тюрки, авары, болгары, хазары. Их предводители носили **титул кагана**.

Каган - титул главы государства у древних тюркских народов (аваров, печенегов, хазар) периода раннего Средневековья. Избирался народным собранием. В конце VIII - начале IX века титул кагана приняли киевские князья, подчеркивая независимость Древней Руси от Хазарского каганата. На Руси этот титул бытовал до конца XII века

Авары, объединившие тюркские, угро-финские и иранские кочевые племена, господствовали на обширных территориях Центральной и Восточной Европы. Они появились у северо-восточных границ Византийской империи. Всадники отличались необычной причёской - их волосы были заплетены в косички с многочисленными пёстрыми лентами, которые развивались на ветру, словно крылья.

Основным занятием аваров было **скотоводство**, а также **грабежи** покоренных ими племен. Авары считались превосходными наездниками, они первыми освоили мощное оружие конника саблю, использовали пики с ременными петлями и войлочную защитную амуницию, изобрели железные стремяна, позволявшие уверенно держаться в седле и стрелять из лука.

Авары, Аварский каганат VI-IX в.

Аварский каганат – государство, существовавшее с **562 по 823** год на территории современных Венгрии, Австрии, Швейцарии (частично), Словакии, Хорватии, Румынии, Сербии, Польши, Украины.

Основано аварским каганом Баяном. Одно из самых влиятельных государств своего времени, контролировавшее всю Восточную Европу, в том числе часть земель более поздней Киевской Руси.



Аварские украшения



Тюркский каганат

Тюркский каганат — крупное средневековое государство в Азии, созданное племенным объединением древних тюрков во главе с правителями из рода Ашина. Одно из крупнейших государств в истории. В период наибольшего расширения (конец VI века) контролировало территории Северо-Восточного Китая (Маньчжурии), Монголии, Алтая, Восточного Туркестана, Западного Туркестана (Средней Азии), Казахстана, Крыма и Северного Кавказа.

В 542 году этноним «тюрки» впервые встречается в китайских источниках.



Волжская Булгария

Волжская Булгария (Болгарское ханство, Волжско-Камская Булгария, Серебряная Булгария) — историческое государство в Среднем Поволжье и бассейне Камы, существовавшее с X по XIII век.

Волжская Булгария



Болгары (Булгары).

Первоначально древние **булгары входили в гуннский племенной союз**, но после его распада выделились в большую орду, кочевавшую в Северном и Восточном Приазовье. В VI в. на ее основе образовался самостоятельный болгарский племенной союз.

Булгары практически круглый год кочевали по степи со своими стадами, делая остановки в самые холодные и дождливые месяцы. На таких стойбищах сооружались наземные юрты с войлочным покрытием. Умерших хоронили в курганах. В первой половине VII в. булгары Приазовья и Причерноморья сумели объединиться в одно государство - **Великую Булгарию**.

Болгары


Великая Болгария - это раннесредневековое государственное образование, которое располагалось в степях между Северным Кавказом, Нижним Доном и Приазовьем.

Возглавил его взошедший на престол в **632 году** Великий хан Кубрат, которому удалось объединить три отдельных болгарских группы и освободиться от власти аваров. Великая Болгария была признана Византией, и та начала с ней активные торговые и дипломатические отношения. Однако после смерти Кубрата, его сыновья разделились, не вняв завету отца - сохранить единство. Ни один из них не обладал достаточным количеством сил, чтобы на равных соперничать с хазарами, поэтому вскоре Великая Болгария исчезает с исторической арены.

Через несколько лет после смерти основателя державы кагана Кубрата (668 г.) на Булгарию напали **хазары**, и не выдержавшие их удара болгары разделились. Старший сын Кубрата **Батбаян** остался в Приазовье, став данником хазар, другой сын, **Котраг**, ушел со своей частью племени на правый берег Дона, третий сын, **Аспарух**, увел своих людей на Дунай. Таким образом, в конце VII века земли Великой Булгарии, в том числе и Донбасс, вошли в состав **Хазарского каганата**, в течение двух столетий державшего под своим контролем значительную часть степей Восточной Европы и Северного Кавказа.

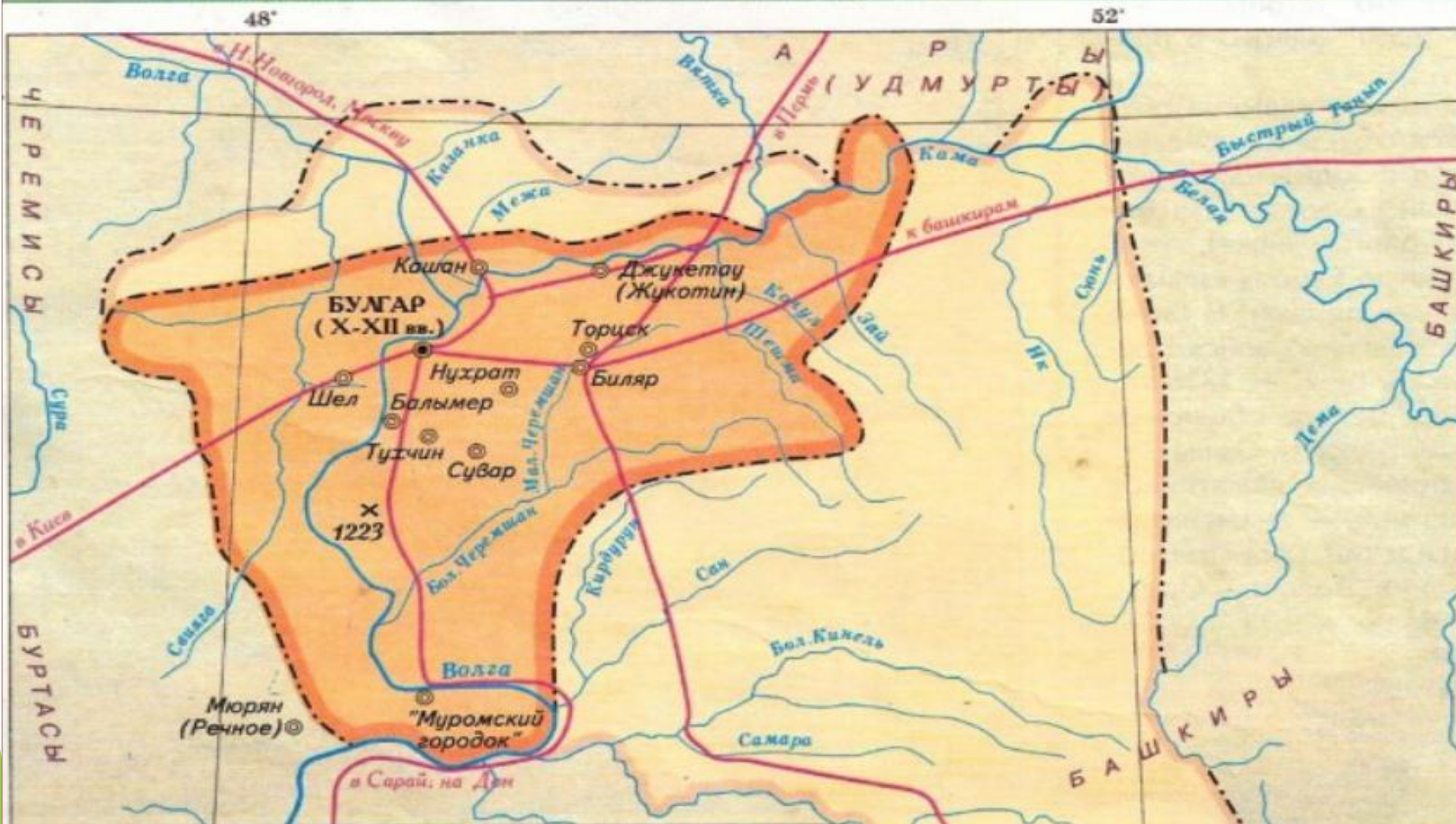


Булгары славились ювелирным, кожевенным и кузнечным ремеслом.









Булгары были прекрасными гончарами.
Они использовали разные виды глины,
гончарный круг, обжигали изделия в печи.

ВОЛЖСКАЯ БУЛГАРИЯ



УСЛОВНЫЕ ОБОЗНАЧЕНИЯ

- | | | | |
|---|---|---|---|
|  | Территория Волжской Булгарии (IX—XI вв.) |  | БУЛГАР Столицы государства с указанием времени (X—XII вв.) |
|  | Слабозаселенные земли на севере и юго-востоке (степи) |  | <i>Сувар</i> Булгарские города X—нач. XII вв. |
|  | 1223 |  | 1223 Годы и места сражений |

Древний город - Булгар



Ранние болгары оставили в Донбассе немного сведений о себе. Археологические находки этого периода в пределах Донецких степей очень немногочисленны. Большая часть их представлена византийскими монетами, найденными в районе населенных пунктов Новоазовск, Безыменное, Кальчик. Несколько щедрее на находки этого периода оказалась Луганщина, где были найдены серебряная ваза и золотые монеты византийских императоров Юстина I (518-527) и Юстиниана I (527-565) (село Лимаревка Беловодского района и город Луганск). Особый же интерес представляет находка у села Белояровка Амвросиевского района, где в 1913 г. был обнаружен клад из 50 золотых монет времен Юстиниана.

Находки, подтверждающие существование в крае болгар, были обнаружены археологами и вблизи Мариуполя, а их укрепленные городища найдены на севере у сел Богородичное, Татьяновка, Сидорово, Маяки.

В середине **VI в. н.э.** в степях Восточной Европы появился союз кочевых племен, возглавляемый аvaraми. В момент появления в Европе аварская орда включала и тюркские, и монгольские, и угро-финские племена. Продвинувшись на запад до Дуная, авары создали свое государство - **Аварский каганат**. Вместе с аvaraми в приазовские степи начали проникать и родственные гуннам болгарские племена. В первой половине **VII в.** болгары Приазовья и Причерноморья сумели объединиться в одно государство - **Великую Булгарию**. В конце VII века земли Великой Булгарии, в том числе и Донбасс, вошли в состав **Хазарского каганата**.

В конце VIII века часть болгар переселилась в бассейн Средней Волги и Камы, где они вскоре перешли к оседлому образу жизни и создали государство **Волжская Булгария**. Потомками волжских болгар являются современные казанские татары и чуваша. Ну а **земли Великой Булгарии, в том числе и Донбасс**, вошли в состав **хазарского каганата**.

Похоже на то, что наши степи в раннем средневековье были населены гораздо в меньшей степени, чем в скифское время или позднее, в половецкий период. После **750 года** началась более влажная климатическая фаза, благоприятная не только для кочевого и оседлого скотоводства, но и для занятия земледелием в наших местах.

Д/З Электронный учебник

ИСТОРИЧЕСКОЕ КРАЕВЕДЕНИЕ ДОНЕЦКИЙ КРАЙ В ЭПОХУ СРЕДНЕВЕКОВЬЯ 6 класс , Донецк 2020

1. Изучить § 1, 3.
2. Заполните таблицу «Наш край во время Великого переселения народов»:

Вопросы для сравнения				
Народ	Языковая семья	Основные занятия	Организация общества	Быт и традиции
Готты				
Гунны				
Аланы				
Болгары				