

# Тур по Австралии.

- Подготовила: Богачкова Анна,  
11
- Преподаватель: Анохина Л. М.
- МОУ СШ №95



## КАК ДОБРАТЬСЯ

Волгоград

Сидней

Опера-хаус

Пляж Бондай

На самолете от Волгограда до Сиднея.  
От аэропорта в Сиднее до Опера-хаус  
на самолете или арендованом авто/такси.  
От Опера-хаус до пляжа Бондай на автобусе  
или арендованом авто/такси.

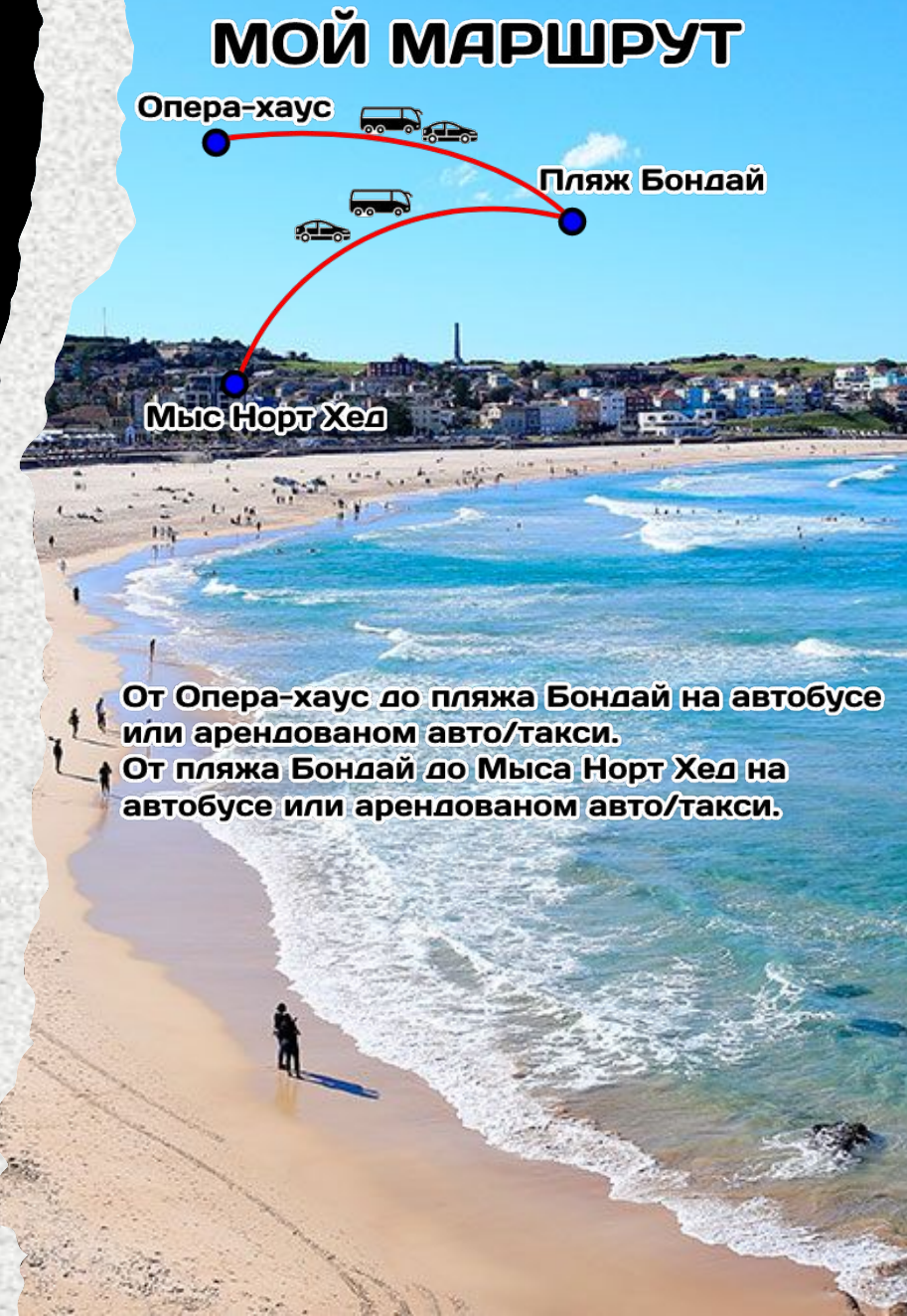
# Опера-хаус (Сидней)

Первая достопримечательность, которую можно посетить, это Опера-хаус в городе Сидней. пейзаж Сиднея однозначно узнаётся среди тысяч других городов благодаря известной во всём мире достопримечательности — зданию оперного театра Опера-хаус, одному из самых знаменитых в мировой архитектуре. Это уникальное здание было спроектировано датским архитектором по имени Йорн Утзон. Спроектировав оригинальные по форме крыши театра, датчанин подарил Сиднею символ города, по которому теперь чуть ли не каждый житель планеты узнает этот город.

Спустя много лет с момента возведения знаменитого здания архитектор признался, что на создание уникальной крыши театра его вдохновила... корка апельсина, снятая с фрукта треугольными сегментами. Разница состоит лишь в масштабе. Покатые своды крыш покрыты бесчисленным множеством плиток, которые, отражая солнечные лучи, создают необычную цветовую гамму. Опера-хаус всегда привлекал внимание туристов неординарностью своих форм, в связи с чем это архитектурное творение стало практически неотъемлемым элементом любой экскурсии в Сиднее.

# Пляж Бондай

- Пляж Бондай находится недалеко от Центрального делового района Сиднея. Это огромный, длинный пляж с золотым песком, на берегу которого расположены домики с красной черепицей, многоквартирные дома и зеленые парки. Набережная примыкает прямо к песчаному берегу и тянется на всю длину серповидной линии пляжа. Знаменитый Бондай – популярное место среди пловцов, серферов, любителей позагорать и бодибилдеров. В южной части пляжа обычно сильные волны и самые большие приливы, поэтому она предназначена специально для серферов. Желающие просто поплавать и понежиться на солнце собираются на северном конце пляжа рядом с зеленой зоной с монетными автоматами. На пляже много спасателей, он оборудован раздевалками, а в районе пляжа полно кафе, баров и магазинов. Адрес: Bondi Beach, Бондай-Бич Новый Южный Уэльс, Австралия.





# Мыс Норт Хед

- Мыс Норт Хед расположен в 3 км от пригорода Мэнли. Это место потрясает своими пейзажами: грандиозные отвесные скалы, изумительные панорамы, дикие пляжи, прелестные тропинки среди кустарниковых зарослей и потрясающие виды на океан, бухту и город. К Норт Хеду ведет живописная пешая тропа Мэнли (Manly Scenic Walkway), по которой можно идти пешком или ехать на велосипеде. Или возьмите карту и проложите свой маршрут через мыс, встречая на пути бывшие военные казармы, орудийные окопы времен Второй мировой войны, карантинное кладбище и мемориальная аллея в память об австралийских военных. На краю мыса находится обзорная площадка Фэйрфакс, с которой открываются впечатляющие виды. Считается, что мыс Норт Хед раньше служил местом для проведения обрядов племени Каммерайгал. В настоящее время большая часть территории мыса принадлежит Национальному парку Сидней Харбор. В комплексе Норт Форт (North Fort) открыт центр для посетителей и кафе.

## МОЙ МАРШРУТ

Пляж Бондай   Мыс Норт Хед

  Национальный парк Курингай Чейс

**От пляжа Бондай до Мыса Норт Хед на автобусе или арендованом авто/такси.  
От Мыса Норт Хед до Национального парка Курингай Чейс на автобусе или арендованом авто/такси.**



## МОЙ МАРШРУТ



**От Мыса Норт Хед до Национального парка Курингай Чейс на автобусе или арендованом авто/такси.**

**От Национального парка Курингай Чейс до Сиднейской башни на автобусе или арендованом авто/такси.**

# Национальный парк Курингай Чейс

- Этот огромный парк площадью 14 928 гектаров находится в 20-30 км от центра Сиднея, у его северной границы. Он простирается на 100 км вдоль побережья южной границы залива Брокен (Broken Bay) до реки Хоксбери (Hawkesbury). Парк знаменит прекрасными морскими видами, а его территория, покрыта песчаником и кустарниками. Курингай разделен на две отдельные зоны: Боббин Хед (Bobbin Head) и Уэст Хед (West Head). Мыс Барренджой (Barrenjoeu), расположенный на Палм Бич также является частью парка. Наименование Курингай появилось еще в 1894 году и происходит от названия коренного народа Гурингай, который был практически полностью истреблен в результате кровопролитной колонизации и сокрушительной эпидемии оспы. В настоящее время существует более 800 мест, где сохранились свидетельства доколониальной жизни аборигенов, среди которых рисунки на камнях, мусорные ямы и наскальная живопись.

# Сиднейская башня

- Сиднейская башня возвышается на 327 метров над уровнем моря и является самым высоким строением в городе. На башне находится смотровая площадка, с которой открывается круговая панорама Сиднея, гавани и окружающих окрестностей. Здание было спроектировано архитектором Дональдом Кроуном и открыто для публики в 1981 году. Башня достигает 260 метров в высоту и оборудована закрытой смотровой площадкой с обзором в 360 градусов. В здании находятся три ресторана, среди которых вращающийся 360 Bar and Dining. Также здесь есть 4D-кинотеатр с реалистичным погружением и спецэффектами в виде ветра и мыльных пузырей.



От Национального парка Курингай Чейс до Сиднейской башни на автобусе или арендованном авто/такси.  
От Сиднейской башни до Сиднейского моста Харбор-Бридж на автобусе или арендованном авто/такси.



## МОЙ МАРШРУТ



От Сиднейской башни до Сиднейского моста Харбор-Бридж на автобусе или арендованом авто/такси.

От Сиднейского моста Харбор-Бридж до водопада Баррон на автобусе или арендованом авто/такси.

# Сиднейский мост Харбор-Бридж

- Легендарный мост Харбор-Бридж является одной из главных туристических достопримечательностей и входит в обязательный список того, что посмотреть в Сиднее. Строительство моста было завершено в 1932 году. Его арка возвышается на 134 метра над уровнем, а длина достигает 503 метра. В 1998 году для самых смелых открылась экскурсия “Восхождение на мост”, попав на которую, можно забраться на самый верх мостовой арки. На время подъема и спуска, который занимает три с половиной часа, участников восхождения одевают в защитные костюмы и пристегивают тросом безопасности. Те, кто хочет посмотреть панорамы с моста более безопасным способом, могут подняться на смотровую площадку Пайлон Лукаут (Pylon Lookout). Вход на площадку расположен с восточной стороны моста.

# Водопад Баррон

- Водопад Баррон находится в живописном местечке на Востоке страны, недалеко от городка Куранда. Добраться туда можно без труда на специальном туристическом поезде, следующим из города Кэрнс, который находится на популярном среди туристов курорте Голд Кост. Не только каскадный водопад, но и сама дорога до него захватит вас с первой минуты, т.к. проходит среди дикой австралийской природы, а также среди множества неожиданно возникающих туннелей. Цель туристического поезда и есть сам водопад, поэтому здесь состав останавливается, и у туристов появляется возможность выйти и насладиться видами, побродить, пофотографироваться, осмотреть окрестности.
- По-настоящему полноводным водопад становится во время климатической австралийской весны. Именно в это время водопад бушует и бурлит меж огромных валунов. В остальное время года виды не столь зрелищны, т.к. воды становится значительно меньше.



**От Сиднейского моста Харбор-Бридж до водопада Баррон на автобусе или арендованом авто/такси.**  
**От водопада Баррон до розового озера Хальер на автобусе или арендованом авто/такси.**



## МОЙ МАРШРУТ



От водопада Баррон до розового озера Хальер на автобусе или арендованом авто/такси.

От розового озера Хальер до Сиднея на автобусе или арендованом авто/такси.

От Сиднея до Волгограда на самолете.

# Хильер

- Необычное розовое озеро расположено на значительном удалении от большинства достопримечательностей Австралии. Попасты сюда можно только добравшись до административного центра Западной Австралии – Перта, а оттуда ещё около 100 км на северо-запад к острову Миддл Айленд. Озеро сравнительно небольшого диаметра 600 на 250 м, окружено соленым поясом (т. к. концентрация соли в воде очень высока), далее расположены эвкалиптовые деревья, а сразу за ними раскинулся океан, отделенный от озера лишь небольшой полоской белоснежного песка.
- В общем и целом, вид места производит незабываемое впечатление, особенно если наблюдать за ним с воздуха. С декабря по февраль вода в озере становится особенно насыщенной, поэтому приезжать сюда рекомендуется именно во время климатического лета в Австралии. Кстати, главная особенность озера – его цвет – так и не разгадана учеными. Многочисленный забор био материала так и не дал ответа, откуда же в озере вода такого необычного оттенка.