


---

# ARAGÓN



# ARAGÓN

- Aragón (en aragonés Aragón; en catalán Aragó) es una comunidad autónoma del norte de España, resultante del reino histórico del mismo nombre y que comprende el tramo central del valle del Ebro, los Pirineos centrales y el sistema Ibérico. Está definida en su Estatuto de autonomía como nacionalidad histórica.
- Capital: Zaragoza
- Provincias: Huesca, Teruel y Zaragoza.



# GEOGRAFÍA



# UBICACIÓN

- La superficie de Aragón es de 47 719,2 km<sup>2</sup> de los cuales 15 636,2 km<sup>2</sup> pertenecen a la provincia de Huesca, 17 274,3 km<sup>2</sup> a la provincia de Zaragoza y 14 808,7 km<sup>2</sup> a la provincia de Teruel. El total representa un 9,43 % de la superficie de España. La Encyclopaedia Britannica, en su edición de 1911, definía Aragón como una llanura central rodeada de cadenas montañosas.
- Está situada en el noreste de la península Ibérica. Sus límites y fronteras son en el norte con Francia, las regiones de Occitania y Nueva Aquitania, por el oeste con las comunidades autónomas de Castilla-La Mancha (provincias de Guadalajara y Cuenca), Castilla y León (provincia de Soria), La Rioja y Navarra y por el este con las comunidades autónomas de Cataluña (provincias de Lérida y Tarragona) y Comunidad Valenciana (provincias de Castellón y Valencia).



# RELIEVE

- La orografía de la comunidad tiene como eje central el valle del Ebro (con alturas entre 150 y 300 metros aprox.) el cual transita entre dos somontanos, el pirenaico y el ibérico, preámbulos de dos grandes formaciones montañosas, el Pirineo al norte y el Sistema Ibérico al sur; la Comunidad cuenta con los picos más altos de ambas cadenas montañosas, el Aneto y el Moncayo respectivamente.



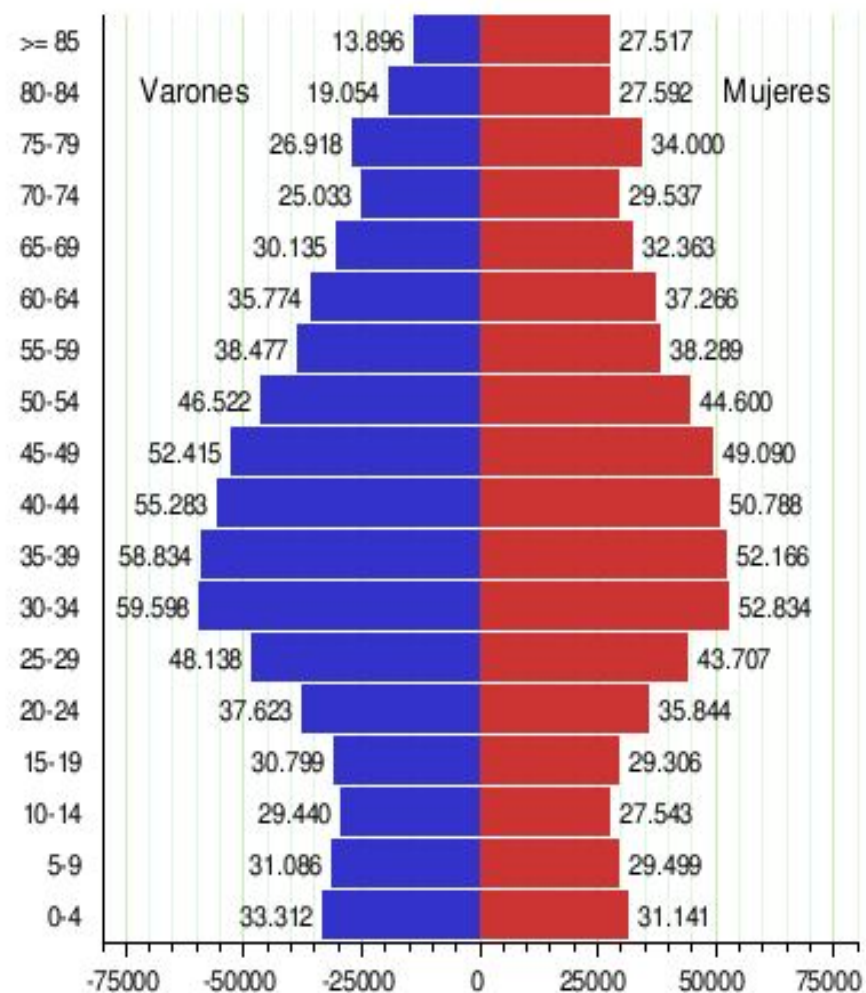
# EL CLIMA

- El clima de Aragón es general mediterráneo continental con inviernos fríos y veranos calurosos y secos. Las temperaturas medias anuales en Aragón son relativamente altas debido a la protección que recibe el territorio de los sistemas montañosos; en el valle del Ebro la temperatura media anual es de alrededor de 15 °C y en las zonas más altas tan solo de 7 °C. La alta amplitud térmica es muy notable en casi todo el territorio, sobre todo en la zona de Teruel donde en invierno se suele bajar por debajo de los 10 °C negativos, mientras que en verano se rondan los 35 °C. El resto del territorio ronda entre los 10 °C y los 14 °C de media anual.



# POBLACIÓN

- Según los datos estadísticos del INE, a fecha 1 de enero de 2019, la población de Aragón era de 1.319.291 de habitantes,1 lo que suponía el 2,80% del total de la población española y contando con una densidad de población de 27,65 hab/km<sup>2</sup>.



# LAS CIUDADES





---

## LAS CIUDADES

### ■ Zaragoza

La capital de esta comunidad, cruzada por el caudaloso río Ebro, es una de las ciudades más monumentales de España. Su herencia histórica desde los romanos o la España musulmana se puede apreciar en sus calles o museos.

### ■ Teruel

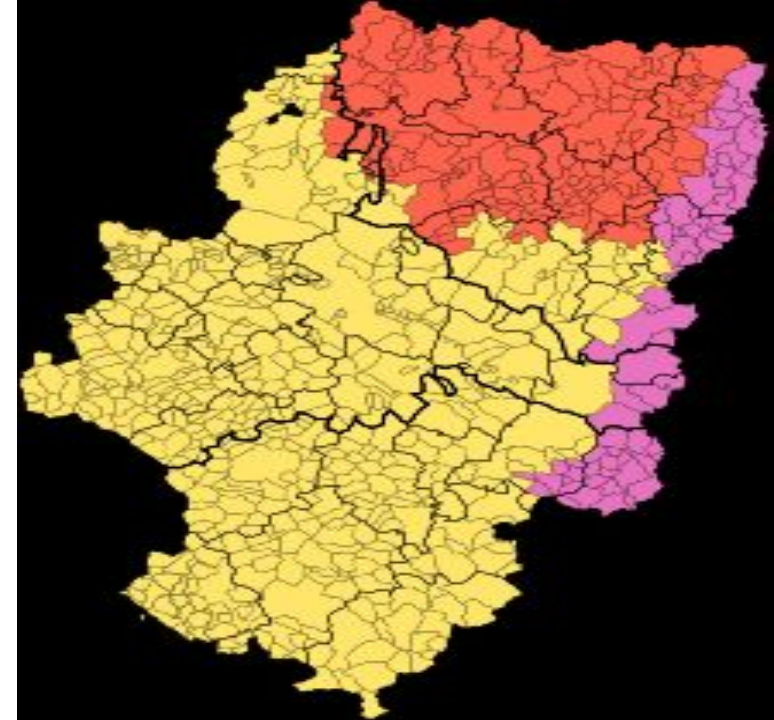
Lo más notable de su arquitectura es la herencia Mudéjar presente en impresionantes monumentos, consecuencia de un largo dominio musulmán. Los monumentos más destacados son la catedral, con sus bellísimos campanarios y las iglesias de San Martín, San Pedro y El Salvador.

### ■ Huesca

Huesca, situada a los pies de los Pirineos, ofrece parajes naturales y monumentos medievales de increíble belleza.

# LENGUAS

- En la mayor parte de Aragón se habla el español, que es además el idioma oficial en toda la comunidad como en el resto del Estado. En la parte norte de la comunidad se habla el idioma aragonés. Por otra parte, en el este de la comunidad, llamada la franja de Aragón se hablan diversos dialectos del catalán. Tras la aprobación de la Ley de Lenguas de Aragón en 2009, ya prometida por el entonces presidente Marcelino Iglesias en su primera legislatura, el idioma aragonés y el idioma catalán pasaron a figurar como lenguas propias de Aragón, aunque no oficiales.



# GOBIERNO DE ARAGON

## PODER LEGISLATIVO

- Según el artículo 11º del Estatuto de Autonomía de Aragón, en su título primero, las cuatro instituciones con poder político en Aragón: las Cortes de Aragón, el Presidente, el Gobierno de Aragón y el Justicia de Aragón.
- Las Cortes de Aragón tienen el poder legislativo, representando al pueblo aragonés con 67 diputados, aprueban sus presupuestos, impulsan y controlan la acción de la Diputación General. Las Cortes elegirán, de entre sus miembros, a un presidente, una Mesa y una Diputación Permanente. La sede de las Cortes reside en el Palacio de la Aljafería, Zaragoza.



# PODER EJECUTIVO Y PODER JUDICIAL

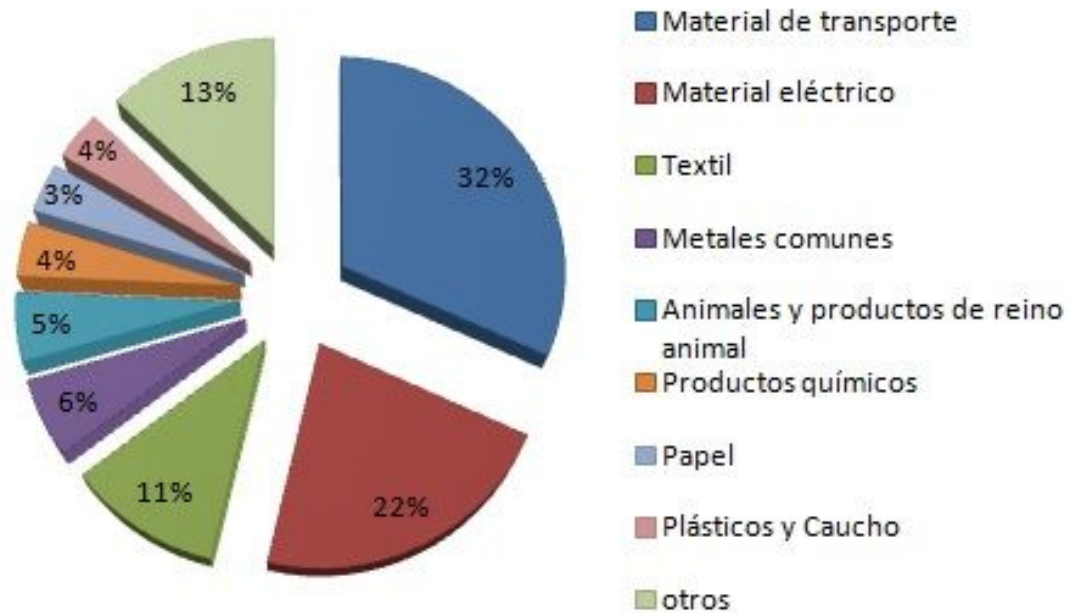
- El presidente del Gobierno de Aragón es elegido por las Cortes de Aragón. El Gobierno de Aragón o Diputación General de Aragón forma el poder ejecutivo de la comunidad autónoma y es el órgano de gobierno de Aragón. Está formado por el presidente y los consejeros. Su actual sede es el Palacio Pignatelli, también llamado Real Casa de la Misericordia, situado en la ciudad de Zaragoza.
- El Justicia de Aragón es una institución medieval que surgió en el Reino de Aragón en el siglo xiii para actuar como mediador y moderador en las pugnas y diferencias entre el rey y la nobleza. Actualmente se encarga de defender los derechos y libertades de los aragoneses de las Administraciones Públicas, defender el Estatuto de Autonomía de Aragón y tutelar el Ordenamiento Jurídico Aragonés. Su sede actual se encuentra en el Palacio de Armijo, en Zaragoza. Es la institución análoga al Defensor del Pueblo de otras autonomías. Los dos órganos consultivos del Gobierno de Aragón son el Consejo Económico y Social de Aragón y la Comisión Jurídica Asesora.

## DIPUTACIONES PROVINCIALES

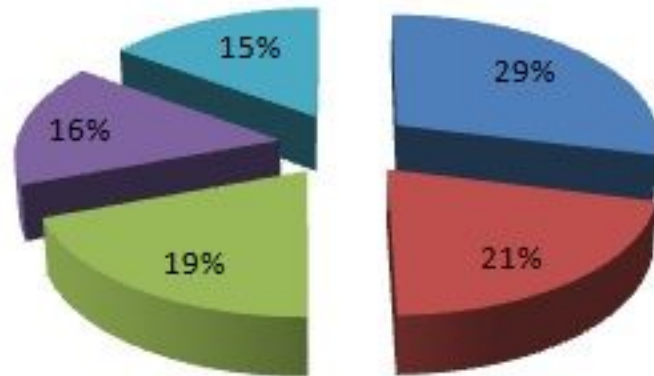
- La Diputación Provincial de Huesca se encarga de las licitaciones a nivel local, promoción turística de la provincia, desarrollo de las últimas tecnologías, colaboración con diferentes entidades culturales, así como la otorgación de diferentes subvenciones. Todo ello con el marcado objetivo de promoción y ayuda al medio rural para otorgarle las mismas opciones de desarrollo. Está formado por el Pleno que tiene 25 diputados y el Presidente de la Diputación.
- La Diputación Provincial de Teruel tiene 25 diputados, los partidos políticos que tiene representación son el PP con 10 diputados, el PAR con cinco diputados, el PSOE con nueve diputados e IU con un diputado.
- La Diputación Provincial de Zaragoza se encarga entre otras cosas de la red de carreteras provincial, gestionar iniciativas de carácter cultural, la restauración de bienes artísticos, subvenciones etc. Entre sus actuaciones cabe destacar la creación de la Institución Fernando el Católico, organismo autónomo encargado de estudios locales y de la divulgación cultural en general.



# ECONOMÍA: SECTOR EXTERIOR



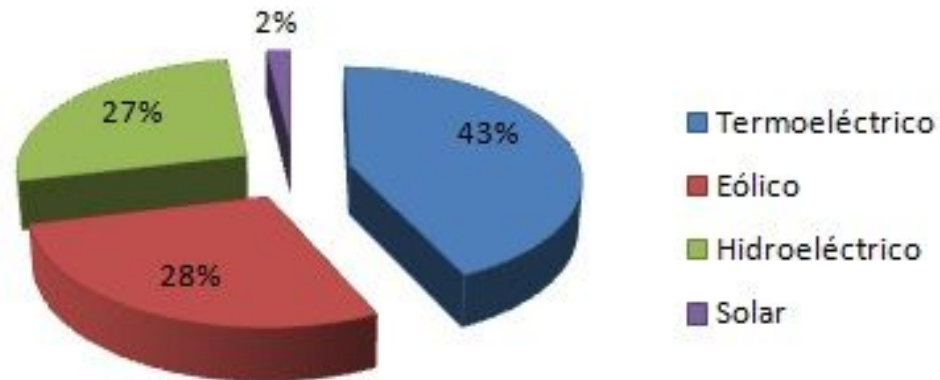
# ECONOMÍA: SECTOR INDUSTRIAL



- Material de transporte
- Alimentación, bebidas y tabaco
- Metalurgia y fabricación de productos metálicos
- Material de equipo eléctrico; productos informáticos y ópticos
- Maquinaria de equipo

# ENERGÍA

- La mayor parte de la energía aragonesa es de origen termoeléctrico (43%), eólico (28,2%), hidroeléctrico (26,8%) y solar (1,9%). Por provincias: en Zaragoza predomina la energía eólica, en Teruel, la termoeléctrica y en Huesca, la hidroeléctrica.



# SITIOS DE INTERÉS EN ARAGÓN

## PLAZA MAYOR



# SITIOS DE INTERÉS EN ARAGÓN

## BASÍLICA DE NUESTRA SEÑORA DEL PILAR





# FUENTES DE INFORMACIÓN

- <https://www.red2000.com/spain/region/1r-arag.html>
- [https://es.wikipedia.org/wiki/Arag%C3%B3n#Clima\\_y\\_vegetaci%C3%B3n](https://es.wikipedia.org/wiki/Arag%C3%B3n#Clima_y_vegetaci%C3%B3n)
- <https://www.google.com/search?q=aragon+ciudades&tbm=isch&ved=2ahUKEwi7ro>
- [https://es.wikipedia.org/wiki/Clima\\_de\\_Arag%C3%B3n](https://es.wikipedia.org/wiki/Clima_de_Arag%C3%B3n)
- [https://www.ecured.cu/Comunidad\\_aut%C3%B3noma\\_de\\_Arag%C3%B3n\\_\(Espa%C3%B1a\)#Poblaci.C3.B3n](https://www.ecured.cu/Comunidad_aut%C3%B3noma_de_Arag%C3%B3n_(Espa%C3%B1a)#Poblaci.C3.B3n)



**GRACIAS POR LA ATENCIÓN!**