



КНР

Площадь- 9561 тыс.кв.км (3 место)

Численность населения-1400млн.человек
(1 место)

Столица- Пекин



Китай... Древняя и немного загадочная страна...

*Пять тысяч лет китайской цивилизации, и всего 55 лет Китайской Народной Республике,
рожденной революцией.
Какой же сегодня Китай?*



Флаг Китайской Народной Республики




герб



Национальный цветок





Форма правления и административно-территориальное устройство Китайской Народной Республики.

**РЕСПУБЛИКА
(СОЦИАЛИСТИЧЕСКАЯ)**

ВЫСШИЙ ОРГАН ВЛАСТИ - ВСЕКИТАЙСКОЕ СОБРАНИЕ НАРОДНЫХ ПРЕДСТАВИТЕЛЕЙ (ВСНП) (избираются на 5 лет). ВСНП ВЫБИРАЕТ ПРЕДСЕДАТЕЛЯ И ЕГО ПРЕМЬЕРА.
 Руководящая политическая партия - Коммунистическая партия Китая.

УНИТАРНОЕ ГОСУДАРСТВО

3 ЭКОНОМИЧЕСКИЕ ЗОНЫ

ВОСТОЧНАЯ

ЦЕНТРАЛЬНАЯ

ЗАПАДНАЯ

23 ПРОВИНЦИИ, 5 АВТОНОМНЫХ РАЙОНОВ, 4 ГОРОДА ЦЕНТРАЛЬНОГО ПОДЧИНЕНИЯ (Пекин, Тяньцзинь, Шанхай, Чунцин).

В конце XX века для привлечения капитала были созданы 5 «специальных свободных экономических зон».

ШЕНЬЧЖЭНЬ
(Провинция ГУАНДУН на Ю-В Китая)

ЧЖУХАЙ

ШАНЬТОУ

СЯМЭНЬ
(Провинция ФУЦЗЯНЬ)

о. ХАЙНАНЬ
(Провинция ХАЙНАНЬ)

СВОБОДНАЯ ЭКОНОМИЧЕСКАЯ ЗОНА - ТЕРРИТОРИЯ, ДЛЯ КОТОРОЙ УСТАНОВЛЕН ЛЬГОТНЫЙ НАЛОГОВЫЙ И ТАМОЖЕННЫЙ РЕЖИМ, ДЛЯ ПРИВЛЕЧЕНИЯ ИНОСТРАННОГО КАПИТАЛА.

Административно-территориальное деление Китайской Народной Республики



23 провинции(включая о.Тайвань) 4 города центрального подчинения:

- Шанхай
- Пекин
- Тяньцзинь
- Чунцин



Назовите страны, с которыми граничит Китай



ЭГП

- **1. Положение на материке**
- **2. Положение по отношению к океанам, морям.**
- **3. Приграничное положение, оценить роль границ Китая для внешних экономических связей.**
- **4. Вывод о благоприятности ЭГП.**

Население

- 1. Численность, воспроизводство.
- 2. Половозрастной состав.
- 3. Национальный, религиозный состав.
- 4. Уровень урбанизации, агломерации.
- 5. особенности размещения.

Природные ресурсы оценить:

- 1. Минеральные (виды, районы)
- 2. Водные (районы)
- 3. Агроклиматические
- 4. Почвенные
- 5. Лесные
- 6. Рекреационные.

Составить схему: стр. 235

Предпосылки для развития экономики Китая

ЭГП:

Природные ресурсы: М,
В, Л, П, А, Р

Население:

ОСХ

Промышленность:
(специализация)

Транспорт

Сельское хозяйство
(специализация)

ТСХ: особенности размещения экономики:

Рельеф



Климат



- Добывающая промышленность**
- каменный уголь
 - ▲ нефть
 - △ природный газ
 - ▲ железные руды
 - ⊕ полиметаллические руды
 - золото
 - Мп марганцевые руды
 - W вольфрамовые руды
 - Аi алюминиевые руды
 - Сu медные руды
 - Hg ртутные руды
- Цифрами на карте обозначены**
- 1-Дагэн
 - 2-Янцюань
 - 3-Тайюань
 - 4-Фынфын
 - 5-Сюйчжоу
 - 6-Хуайбэй
 - 7-Пиндиншан
- Железные дороги
 - 🐟 центры рыболовства



Население

- **Самоназвание – «хань»**
- **2/5 – молодёжь**
- **В языке 7 основных диалектов**
- **Единая иероглифическая письменность – «путунхуа» («общепонятный язык»)**
- **Количество чёрточек в иероглифе может достигать до 30**
- **Каждый иероглиф произносится определённым тоном («ма» - мама; конопля; лошадь; ругать)**



Плотность населения



Р О С С И Я

КАЗАХСТАН

МОНГОЛИЯ

КИРГИЗИЯ

ИНДИЯ

НЕПАЛ

БУТАН

ИНДИЯ
Число жителей
в провинциях
(млн. чел)

■ соответствует 2

■ сельское население

■ городское население

Плотность населения
(человек/км²)

■ менее 50

■ 50-100

■ 100-350

■ 350-700

■ более 1900

КНДР
респ.
КОРЕЯ

ЖЕЛТОЕ
МОРЕ

ВОСТОЧНО-КИТАЙСКОЕ
МОРЕ

ЮЖНО-КИТАЙСКОЕ
МОРЕ

ВЬЕТНАМ

ЛАОС



По этническому составу большинство населения – китайцы .

- Национальных меньшинств- 6%-
80 млн. человек
- Неграмотных в стране- **250 млн.**
- Китайская иероглифическая
письменность – **50 тыс.** знаков
- Оканчивая начальную школу
ребёнок должен знать – **3,5 тыс.**
знаков

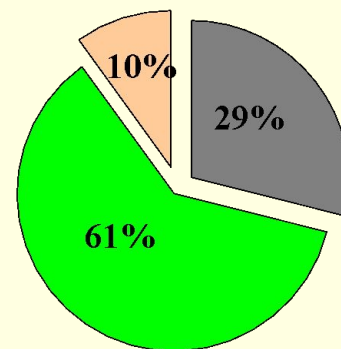
Буддийские храмы



Современный Китай- мощная индустриально-аграрная страна, занимающая важные позиции в мировом хозяйстве

- **1 место-** по добыче угля и железной руды, выплавке стали, выпуску хлопчатобумажных тканей, телевизоров, радиоприемников, валовому сбору зерновых.
- **2 место-** по производству электроэнергии, химических удобрений, синтетических материалов и т.д.

Доля занятых в секторах экономики



■ промышленность
■ с/х
■ сфера услуг

Промышленность

Лицо Китая во многом определяет тяжёлая промышленность

Тяжёлая промышленность

Добыча
угля

Добыча
нефти

Чёрная
металлургия

Производство
электроэнергии

Машино-
строение

Датунский
бассейн

Дацин – 1/2
добычи

Аньшань-
металлур-
гический
комплекс

3/4 на ТЭС,
каскады
ГЭС на
Янцзы и
Хуанхэ

Особенно
бытовая
электро-
ника

Промышленность

- **Химическая промышленность** (производство удобрений, бытовой химии, фармацевтика)
- **Текстильная промышленность**- главная отрасль лёгкой промышленности Китая

Экономические зоны Китая

- ***По рис. 65 стр.237 учебника охарактеризуйте распределение населения и промышленности по экономическим зонам.***

Сельское хозяйство

- Главные земледельческие районы:
 - «*Жёлтый Китай*»-выращивание пшеницы, кукурузы
 - «*Зелёный Китай*»-посевы риса, чайные плантации
-

З > Ж

- Рис – 1, пшеница – 1, кукуруза – 2.
- Чай – 2
- Арахис, соя – 3, 4
- Хлопчатник – 1
- Табак – 1...
- Свиноводство – 1
- Яйца – 1
- Улов рыбы - 1

«Есть» по-китайски- «чи фань» *(есть рис)*

- **Завтрак - «цзао фань»-
утренний рис**
- **Обед – «у фань»- полдневный
рис**
- **Ужин – «вань фань» - поздний
рис**

Главные торговые партнёры

Япония

США

Россия

Китай- страна древней культуры



Китайский юань





Столица Китая - Пекин




Достопримечательности Пекина

Дворец «Тибет»



Дворец в Лхасе



Китайские сады







Великая Китайская стена





Театр





Пекинская опера



Китайская живопись







Китайская кухня





