

БЕЗОПАСНОЕ КОЛЕСО

Цель: профилактика детского дорожно – транспортного травматизма.

- Закрепить знания о дорожных знаках и правилах дорожного движения;
- Способствовать формированию сознательного отношения к соблюдению правил безопасности на улицах и дорогах;
- Воспитывать чувство ответственности за личную безопасность и безопасность других участников дорожного движения.



ДОРОЖНЫЙ ЗНАК -

табличка со схематическим рисунком, устанавливаемый у дороги для сообщения определённой информации участникам дорожного движения.

ГРУППЫ ДОРОЖНЫХ ЗНАКОВ:

Предупреждающие

Запрещающие

Предписывающие

Знаки приоритета

Информационные

Знаки особых предписаний

Знаки сервиса

Знаки дополнительной информации

Предупреждающие знаки



- Имеют треугольную форму, белый фон и красную окантовку.
- информируют о приближении к опасному участку дороги, движение по которому требует принятия мер, соответствующих обстановке.



Железнодорожный
переезд со
шлагбаумом



Светофорное
регулирование



Пешеходный
переход



Дети



Пересечение
с круговым
движением



Опасные
повороты



Дорожные работы



Скользкая дорога

Знаки приоритета

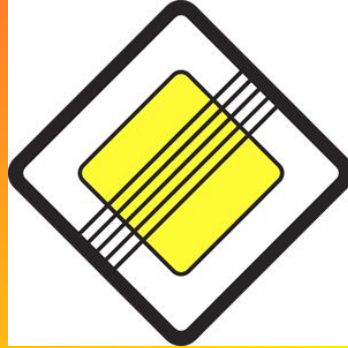


Имеют разную форму и разный фон

-устанавливают очередность проезда перекрестков, пересечений проезжих частей или узких участков дороги.



Главная дорога



Конец главной дороги



Уступите дорогу



Движение без
остановки запрещено




Пересечение
со второстепенной дорогой



Примыкание
второстепенной дороги

Запрещающие знаки



-Имеют круглую форму и красную окантовку.

-вводят или отменяют определенные ограничения движения.



Въезд запрещен



Движение запрещено



Ограничение максимальной скорости



Движение пешеходов запрещено




Движение на велосипедах запрещено



Поворот направо запрещен


Предписывающие знаки




- Имеют круглую форму и синий фон.
- предписывают участникам дорожного движения определённые действия.




Движение прямо



Движение направо



Движение прямо
или направо



Движение направо
или налево



Пешеходная дорожка



Велосипедная дорожка



Ограничение минимальной
скорости

Знаки особых предписаний



- вводят или отменяют определенные режимы движения.



Жилая зона

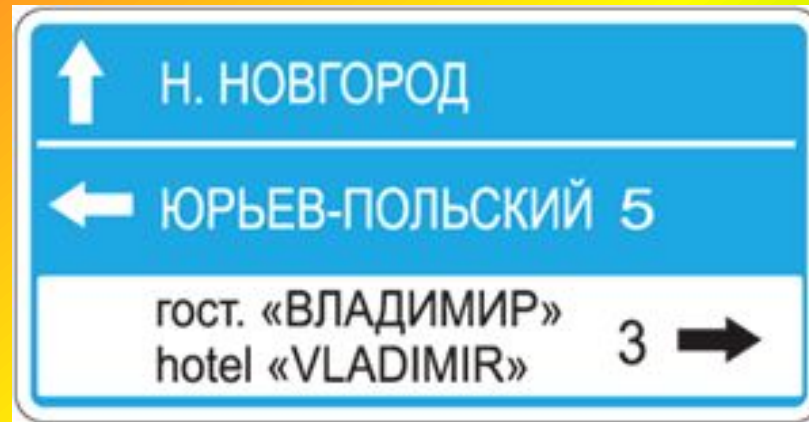


Место остановки автобуса

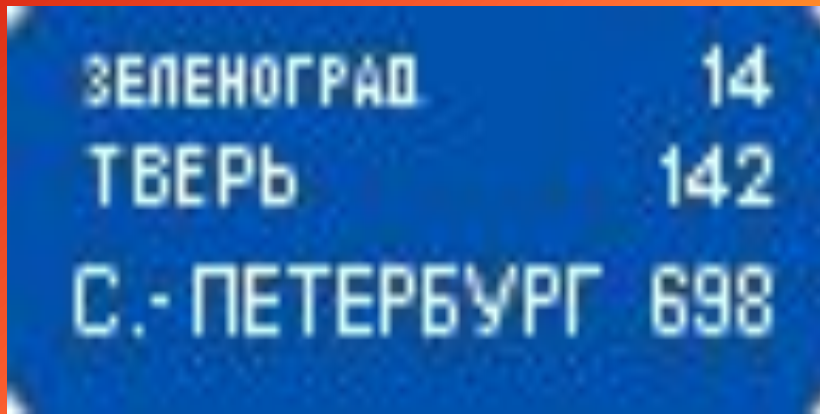


Пешеходный переход

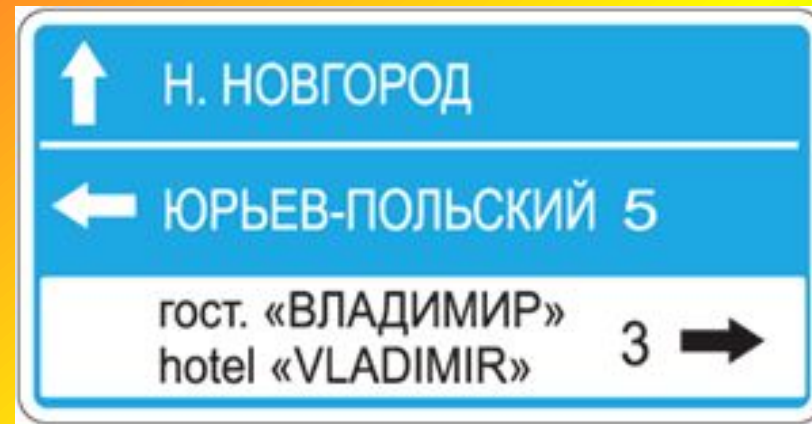
Информационные знаки



- информируют о расположении населенных пунктов и других объектов




Указатель расстояний



Указатель направлений



Место стоянки




Место для разворота



Подземный
пешеходный переход


Знаки сервиса




-информируют о расположении
соответствующих объектов.



Пункт первой
медицинской помощи



Больница



Пункт питания




Автозаправочная
станция



Телефон



Гостиница



Место отдыха



Техническое
обслуживание
автомобилей

Знаки дополнительной информации



-Знаки дополнительной информации (таблички) уточняют или ограничивают действие знаков, с которыми они применены, либо содержат иную информацию для участников дорожного движения.



"Расстояние до объекта"



"Влажное покрытие"



8.12
Опасная
обочина



8.17
Инвалиды



8.15
Слепые
пешеходы



8.23

"Фотовидеофиксация"



Можно ли Вам остановиться в указанном месте для посадки пассажира?

1. Можно.
2. Можно, если Вы управляете такси.
3. Нельзя.



Как Вам следует поступить при повороте направо?

1. Перестроиться на правую полосу, затем осуществить поворот.
2. Продолжить движение по второй полосе до перекрестка, затем повернуть.
3. Возможны оба варианта действий.



По какой траектории Вам разрешено выполнить разворот?

1. Только по А.
2. Только по Б.
3. По любой из указанных.



При повороте направо Вы должны уступить дорогу:

1. Только велосипедисту.
2. Только пешеходам.
3. Пешеходам и велосипедисту.
4. Никому.



Кому Вы обязаны уступить дорогу при повороте налево?

1. Только автобусу.
2. Только легковому автомобилю.
3. Никому.



Можете ли Вы въехать на мост первым?

1. Нет.
2. Да.



В каких направлениях Вам разрешено продолжить движение?

1. Налево и в обратном направлении.
2. Прямо и налево.
3. Только налево.



Разрешено ли Вам обогнать мотоциклиста?

1. Разрешено.
2. Запрещено.



Вы намерены повернуть налево. Ваши действия?

1. Уступите дорогу автомобилю.
2. Проедете перекресток первым.



Обязан ли мотоциклист уступить Вам дорогу в данной ситуации?

1. Да.
2. Нет.



В каких направлениях может продолжить движение водитель автомобиля с включенным проблесковым маячком?

1. Только направо.
2. В любом.
3. Только прямо или направо.



Вы намерены повернуть направо. Ваши действия?

1. Уступите дорогу легковому автомобилю.
2. Проедете перекресток первым.



Вы намерены повернуть налево. Кому следует уступить дорогу?

1. Всем транспортным средствам.
2. Только трамваю А.
3. Никому.
4. Трамваю А и легковому автомобилю.



Этот дорожный знак с желтым фоном информирует Вас о том, что:

1. Дальнейшее движение возможно только по второй полосе.
2. Дальнейшее движение возможно только по проезжей части встречного направления.
3. Дальнейшее движение возможно только по другой дороге.

МОЛОДЦЫ!

Всем

Спасибо!

