

Презентация по географии «СОЕДИНЁННЫЕ ШТАТЫ АМЕРИКИ»

Подготовили ученики 11 А
класса

Клименчук К. Замула Г.
Заманов Э.

Географическое положение



Территориальное деление США

- США крупное по площади государство, состоящее из 50 штатов и федерального округа Колумбия



Природные условия

- Основная часть США находится в умеренном и субтропическом поясах



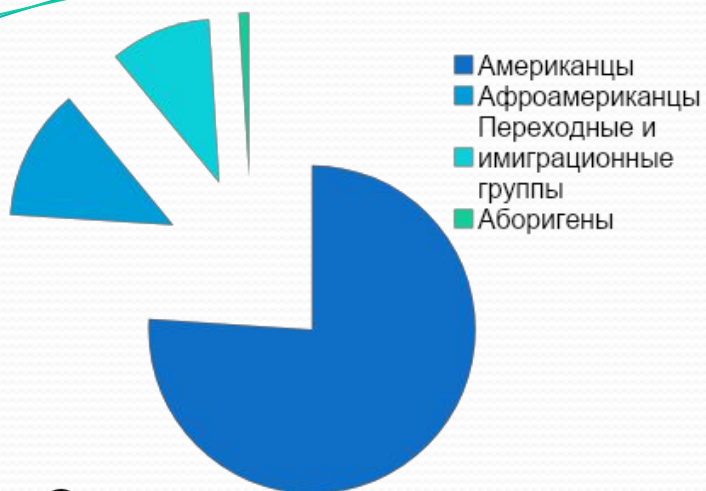
- Большую часть страны на востоке и в центральной части занимают равнины невысокие полуразрушенные горы. Западную часть занимают горные массивы – Кордильеры. Гавайские и Алеутские острова представляют собой ряд потухших и действующих вулканов.



Природные ресурсы

- **Минеральные:** Значительные залежи каменного и бурого угля, нефти, газа, железных руд, руд цветных металлов, фосфоритов, серы, калийной и каменной солей.
- **Водные:** Миссисипи с притоками и богатые гидроэнергией горные реки, Великие озера, подземные воды, ледники.
- **Земельные:** Черноземы, красноземы, каштановые почвы, подзолистые, дерново-подзолистые.
- **Лесные:** Занимает 25% территории-леса смешанные и хвойные.
- **Рекреационные:**
 - Историко-культурного направления (памятники культуры, уникальные современные сооружения; 21 объект из перечня ЮНЕСКО).
 - Экологического направления (национальные парки).
 - Пляжного направления (побережья океанов, Гавай).
 - Горнолыжного направления (Кордильеры, Скалистые горы).

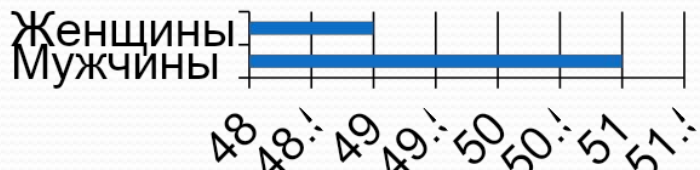
Этнический состав



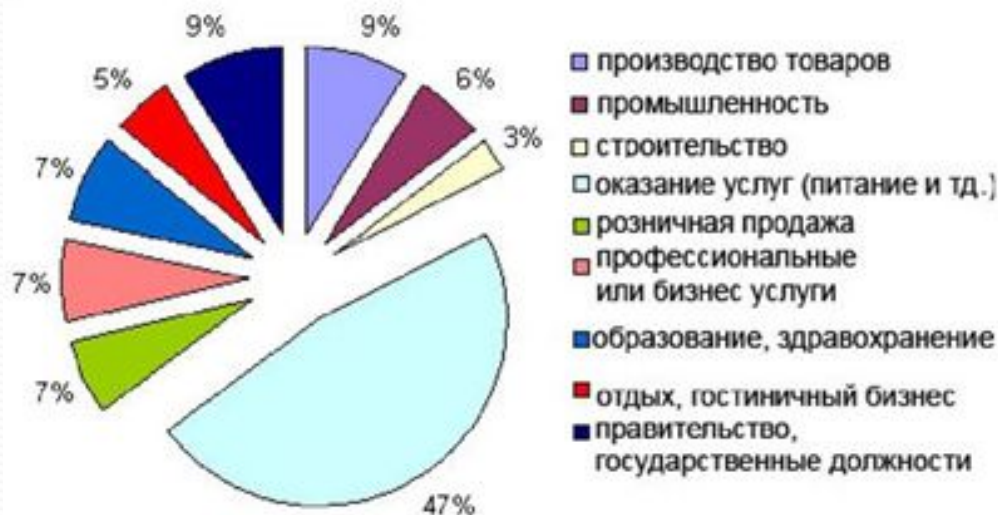
Возрастной состав

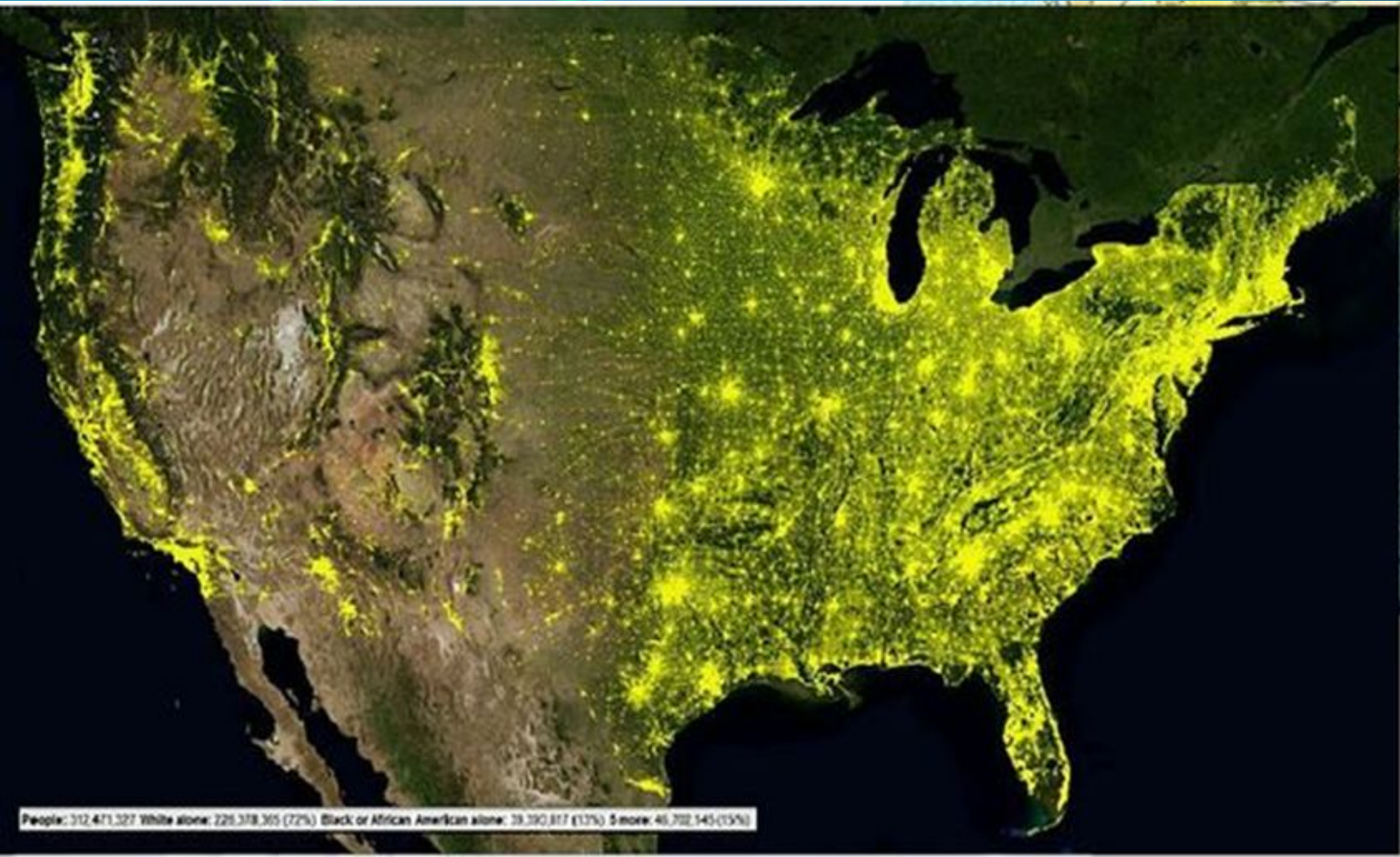


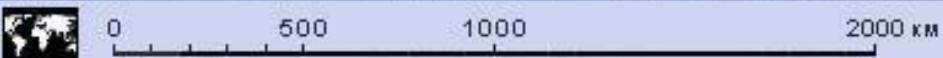
Соотношение Мужчин и женщин



Структура занятости населения США







США