

Южная Америка

Южная Америка



Знаете ли вы?

Задания: выбрать правильный ответ

- **1. Какой пролив отделяет Южную Америку от Антарктиды?**
Магелланов *Дрейка* *Гибралтарский*
- **2. Какое море находится на севере Южной Америки?**
- *Средиземное* *Чёрное* *Карибское*
- **3. Какие океаны омывают Южную Америку?**
- *Индийский* *Тихий* *Атлантический*

Знаете ли вы?

Правильный ответ:

- 1. Какой пролив отделяет Южную Америку от Антарктиды?
• *Магелланов* *Дрейка* *Гибралтарский*
- 2. Какое море находится на севере Южной Америки?
• *Средиземное* *Чёрное* *Карибское*
- 3. Какие океаны омывают Южную Америку?
• *Индийский* *Тихий* *Атлантический*

Рельеф Южной Америки

- Рельеф Южной Америки

• Горный Запад

Равнинный Восток

Формы рельефа

Формы рельефа

• *низменности*

плато

горы

Формы рельефа



Тема: «Реки и озёра Южной Америки»



Главная река Южной Америки-

Амазонка



Вода *Амазонки*
жёлтая и мутная



Рыба *пираруку*- гигантская красная рыба. Длиной около 5м и весом до 200кг



Самые маленькие рыбки-*гуппи*
(аквариумные)



Пираньи - самые опасные рыбы
Амазонки



Пираньи

Pirahna (Serrasalmus nattereri)



Пираньи

- 1. все же самыми знаменитыми рыбами Южной Америки являются пираньи. Это – самые опасные рыбы, в длину достигающие всего 30 см. Мощные челюсти и острые зубы позволяют им, как бритвой, срезать кусок мяса. Пираньи всегда нападают стаей и, привлеченные любым всплеском воды или почуяв кровь, тотчас бросаются на любое существо, осмелившееся войти в воду. Полчища этих «рыб-волков» способны за несколько минут сожрать быка.**

Крокодиловые кайманы



Растение – кувшинка – *виктория-регия*



Река *Ориноко*, её длина -2730км



Водопад Анхель на реке Ориноко



Водопад *Анхель*



Высота водопада *Анхель*-1054м



Река *Парана*



Парана **судоходна**



Водопад *Игуасу* на реке Паране



Высота водопада *Игуасу*-72м



Водопад *Игуасу*



Игуасу



Водопад *Игуасу*



Озеро *Титикака*-высокогорное озеро мира



Плавающий остров из тростника



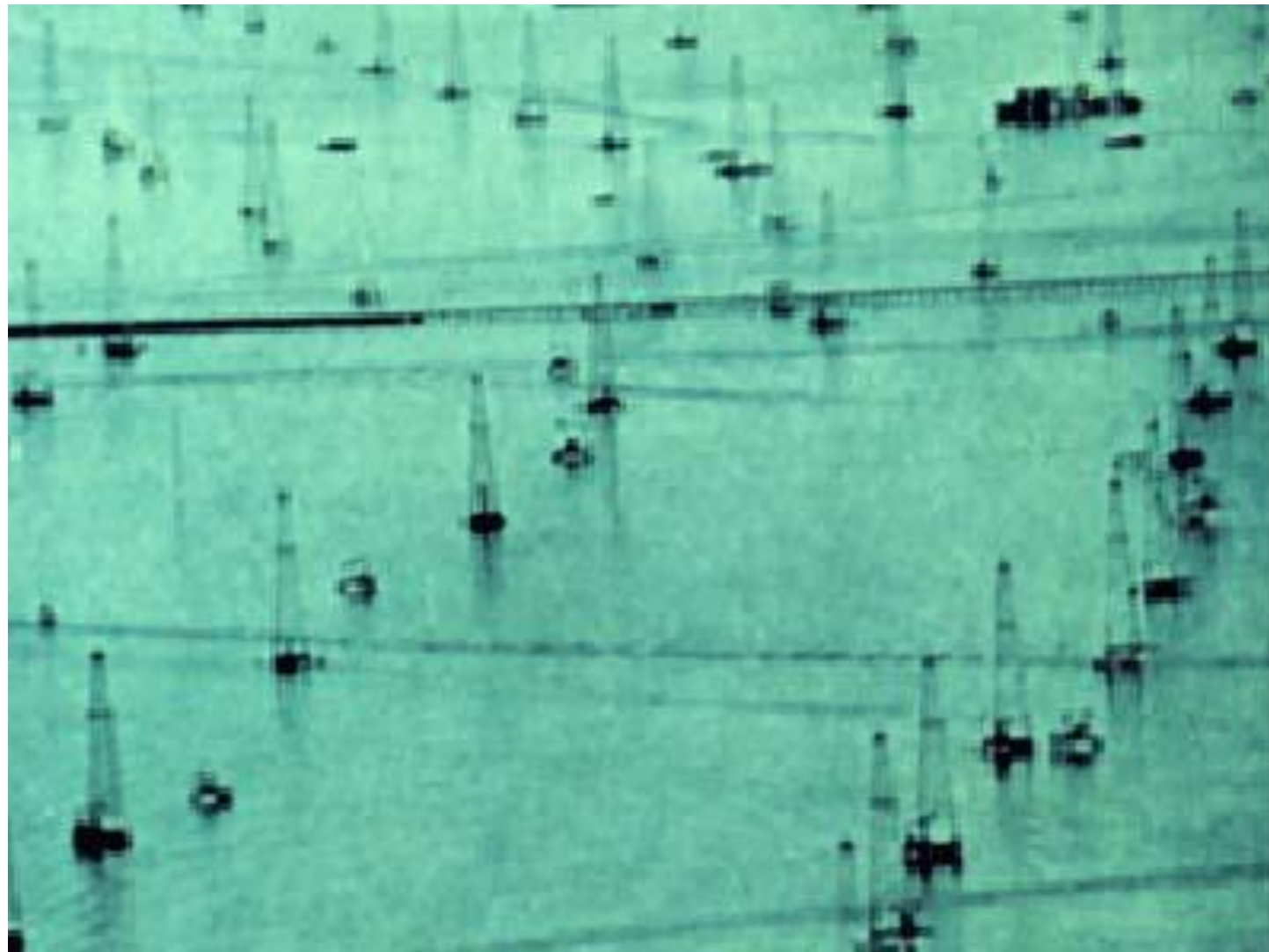
Лодки из тростника **тотора**



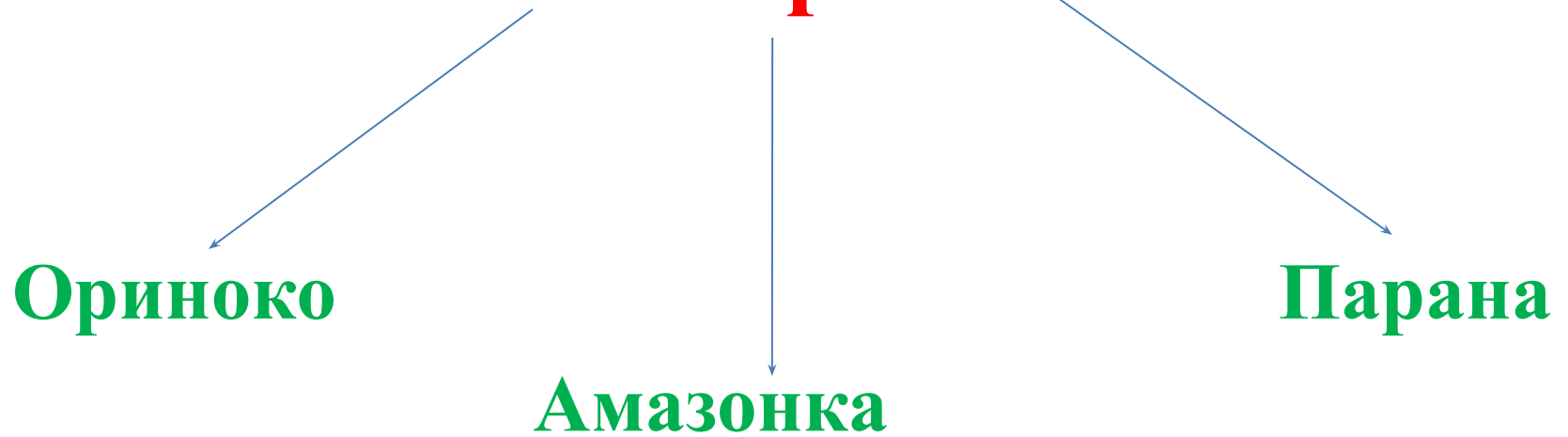
Озеро *Маракайбо* – озеро лагуна





Главное богатство озера-нефть



Крупнейшие реки Южной Америки



Крупнейшие озёра южной Америки



- **Маракайбо**
- **(глубина-250м)**

Титикака
(глубина-304м)

Чайнворд «Реки и озёра Южной

1						A					
				2		A					
					3	A					
			4			A					
5						A					
		6				A					
		7				A					
		8				A					

Чайнворд «Реки и озёра Южной Америки»

1.	М	а	р	а	к	А	й	б	о		
				2.	к	А	й	м	а	н	
				3.		А	н	х	е	л	ь
			4.	А	м	А	з	о	н	к	а
5.	Т	и	т	и	к	А	к	а			
		6.	П	и	р	А	н	ь	и		
		7.	И	г	у	А	с	у			
		8.	П	а	р	А	н	а			

Задание:

1. Самое большое озеро-лагуна, которое находится на севере материка.
2. Великий, зелёный и ужасный обитатель вод Амазонки.
3. Водопад на Гвианском плоскогорье, высотой 1054 метра.
4. Самая многоводная река мира.
5. Высокогорное озеро.
6. Очень прожорливые рыбки, чьим зубам можно позавидовать.
7. Водопад на юге Бразильского плоскогорья.
8. Одна из крупнейших рек Южной Америки.

Домашнее задание:

- Изучить текст на стр.138-140, ответить на вопросы в конце статьи, запомнить названия рек и озёр, водопадов.