

# Великие географические открытия



Консультант:  
преподаватель истории  
Кузнецова Н.А.

Работу выполнил  
студент группы Т-85  
Баранцев В.И.

Екатеринбург, 2014

# Гипотеза

- ❖ При отсутствии необходимости поиска альтернативного пути в Индию, не было бы Великих географических открытий




# Цель

- ❖ Доказать, что не пытаюсь найти морской путь в Индию, не было бы и географических открытий.



# Задачи:

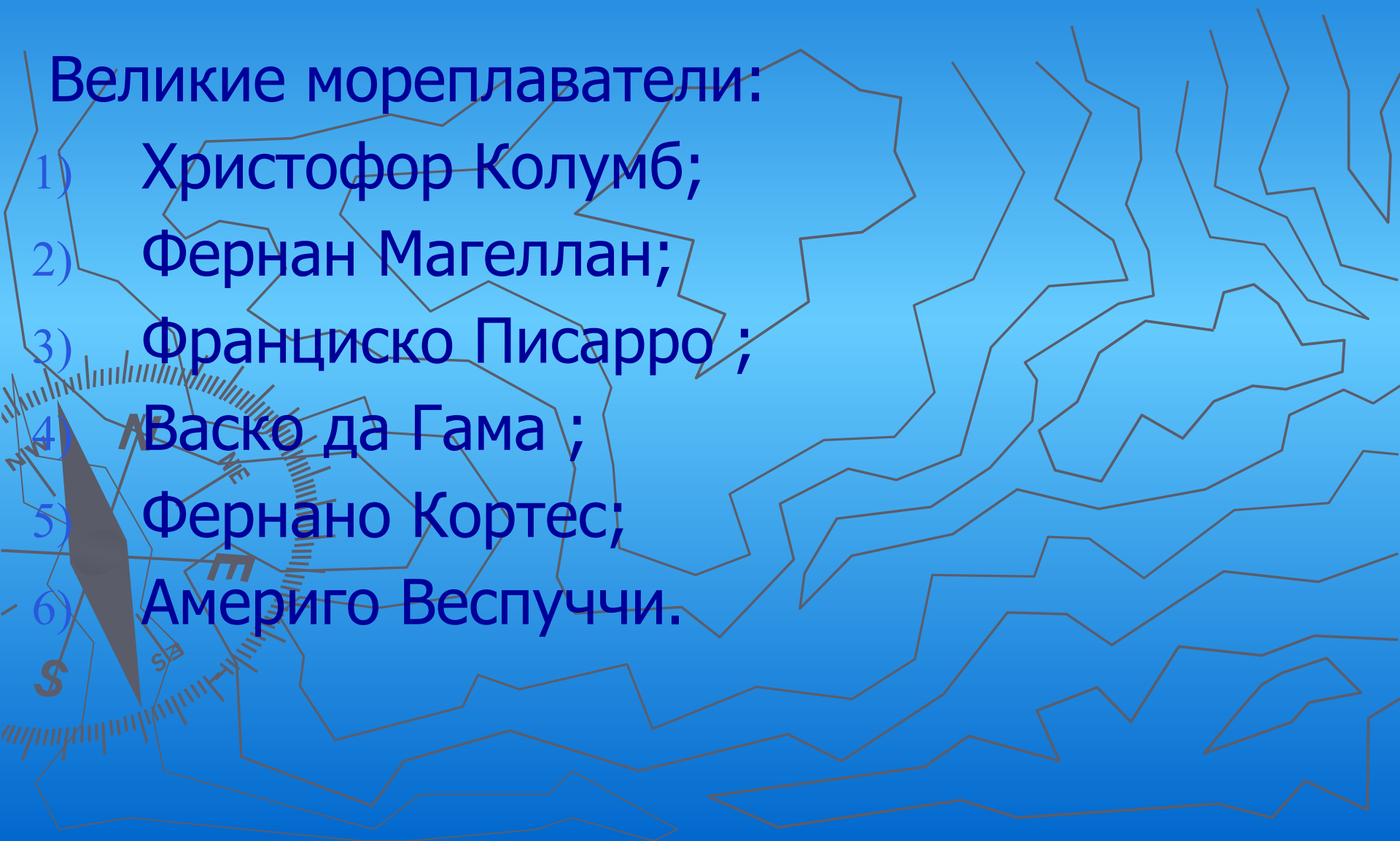
- ❖ Рассказать об известных мореплавателях.
- ❖ Познакомиться с великими географическими открытиями.



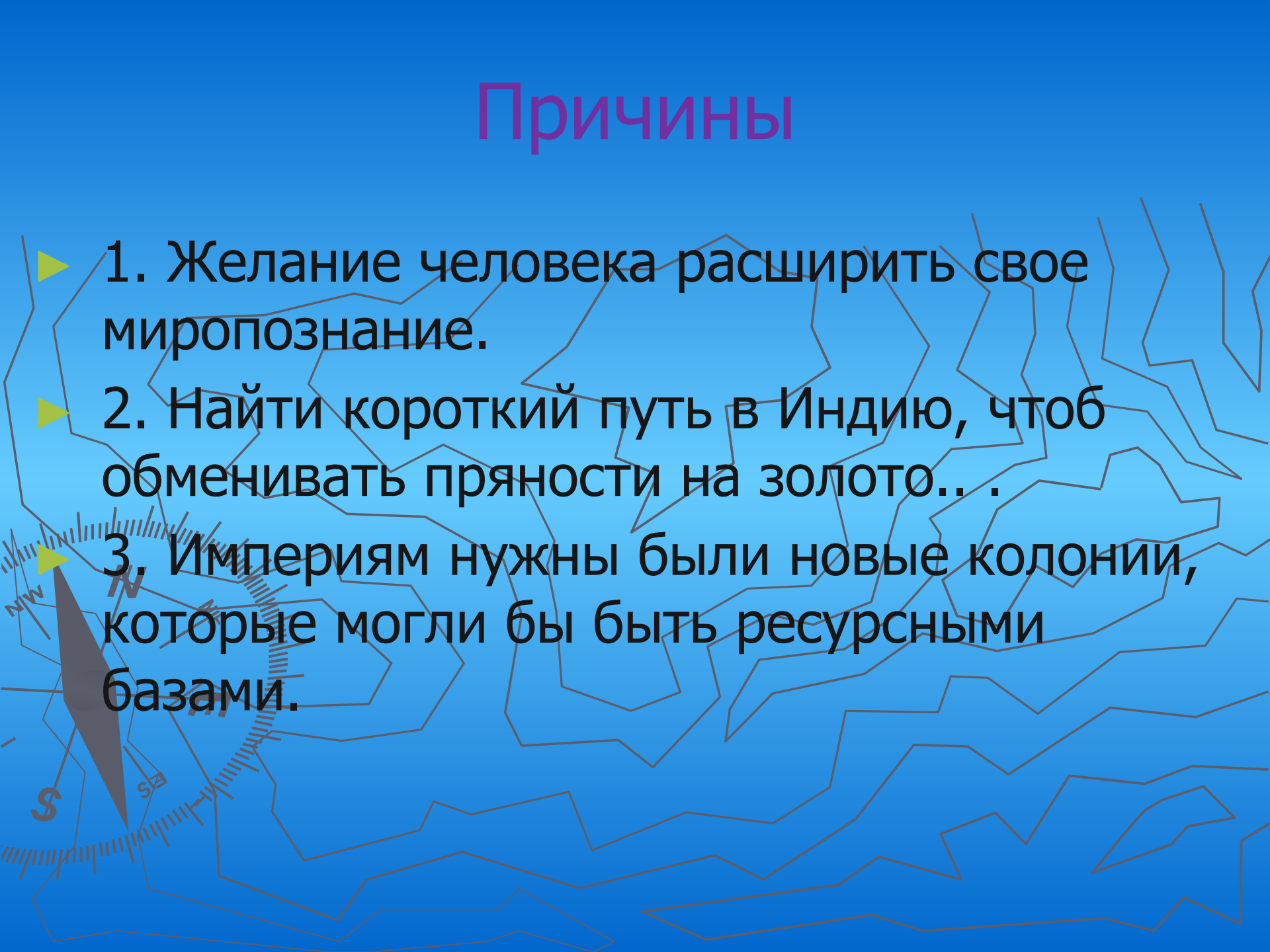
# План

Великие мореплаватели:

- 1) Христофор Колумб;
- 2) Фернан Магеллан;
- 3) Франциско Писарро ;
- 4) Васко да Гама ;
- 5) Фернано Кортес;
- 6) Америго Веспуччи.



# Причины

- 
- ▶ 1. Желание человека расширить свое миропознание.
  - ▶ 2. Найти короткий путь в Индию, чтоб обменивать пряности на золото...
  - ▶ 3. Империям нужны были новые колонии, которые могли бы быть ресурсными базами.

# Последствия

- ▶ Во первых, случилась «революция цен». Стоимость стремительно упала из-за нахлынувшего потока золота и серебра, что привело к мгновенному росту цен. Это вызвало новые проблемы в области экономики.
- ▶ Во вторых, мировая торговля расширилась и начала укрепляться. Завезены новые продукты, такие как табак, кофе, какао, чай, рис, сахар и картофель, о которых европейцы до этого не слышали. Из-за их включения в товарооборот объем торговли сильно увеличился.
  - уничтожались культуры народов(инки, атцтеки)
  - негативное последствие это начало колонизаций
- ▶ В третьих, освоение новых земель и путешествия по океану способствовали укреплению и улучшению международных связей
- ▶ Были освоены новые земли, налажены отношения между народами и улучшен товарооборот.



## Христофор Колумб (1451-1506г.г.)

- ❖ Испанский мореплаватель и открыватель новых земель. Наиболее известен своим открытием Америки (1492 год).
- ❖ Колумб первым из достоверно известных путешественников пересёк Атлантический океан и первым из европейцев ходил в Карибском море. Он положил начало открытию материка Южной Америки и перешейков Центральной Америки. Он открыл все Большие Антильские острова — центральную часть Багамского архипелага, Малые Антильские острова, а также ряд мелких островов в Карибском море и остров Тринидад у берегов Южной Америки.







## Фернан Магеллан (1480-1521г.г.)

- ◆ Португальский и испанский мореплаватель.
- ◆ Командовал экспедицией, совершившей первое известное кругосветное путешествие. Открыл пролив, позже названный его именем, став первым европейцем, проследовавшим из Атлантического океана в Тихий.



# Франциско Писарро (1475-1541г.г.)



- ❖ Испанский авантюрист, завоевавший империю инков и основавший город Лима.
- ❖ В 1502 году Франциско Писарро прибыл в Америку в поисках счастья. Семь лет он прослужил в районе Карибского моря, участвуя в военных компаниях против индейцев.
- ❖ Ф.Писарро привез в Испанию огромное количество золота и серебра.
- ❖ С 1500г до 1900г количество индейцев сократилось с 15 млн до 230 тысяч.

# Васко да Гама (1460-1524)



- ❖ Португальский мореплаватель, известен как первый европеец, совершивший морское путешествие в Индию.
- ❖ 9 апреля 1524г. адмирал отплыл от Португалии и сразу же по прибытии в Индию, принял твёрдые меры против злоупотреблений колониальной администрации.
- ❖ В честь Васко да Гамы был назван город в Гоа.



## Фернано Кортес (1485 – 1547)

- ❖ Испанский конкистадор, завоевавший Мексику и уничтоживший государственность ацтеков.
- ❖ Генерал-капитан Новой Испании (Мексики) с 1522 года. В 1511-1512 сражался на Кубе. В конце 1518 возглавил морской поход на 9 судах с целью покорения Мексики; на берегу залива Кампече вступил в первое сражение с индейцами, разгромил их и отправился вдоль побережья на северо-запад, где близ 19° южной широты в 1519 основал город Веракрус.





Encarta Encyclopedia, Culver Pictures

## Америго Веспуччи (1454 – 1512)

- ❖ Итальянский путешественник, по имени которого названа Америка.
- ❖ Участник нескольких испанских и португальских экспедиций (1499-1504) к берегам Южной Америки, названной им Новым Светом: отправился в Португалию и предпринял на португальских кораблях два плавания из Лиссабона к берегам нового материка, в последнее своё плавание исследовал большую часть берегов Бразилии.



# Общий вывод

- ❖ Великие географические открытия способствовали развитию мореплавания и торговли. Расцвету новых городов, столиц. Росту производства и обмена. Усилению Европейских стран. Началось колонизация Африки и Америки. Способствовало развитию капиталистических отношений.

# Используемая литература:

- ❖ [www.Krugosvet.ru](http://www.Krugosvet.ru)
- ❖ [www.Calend.ru](http://www.Calend.ru)
- ❖ [www.wikipedia.org/wiki/](http://www.wikipedia.org/wiki/)
- ❖ [www.Spain.com](http://www.Spain.com)
- ❖ <http://ru.wikipedia.org/>
- ❖ <http://ru.wikipedia.org/>

