

Экономическая и социальная география мира

# Современные масштабы освоения планеты



Ридель Д.В., МБОУ Буланихинская СОШ Зонального района Алтайского края



# Современная ойкумена

Недостаток солнечного  
тепла

Многолетняя мерзлота


Заболоченность

территории

Аридность климата

Гористость


Повышенная сейсмичность



Территории



хорошо обжитые

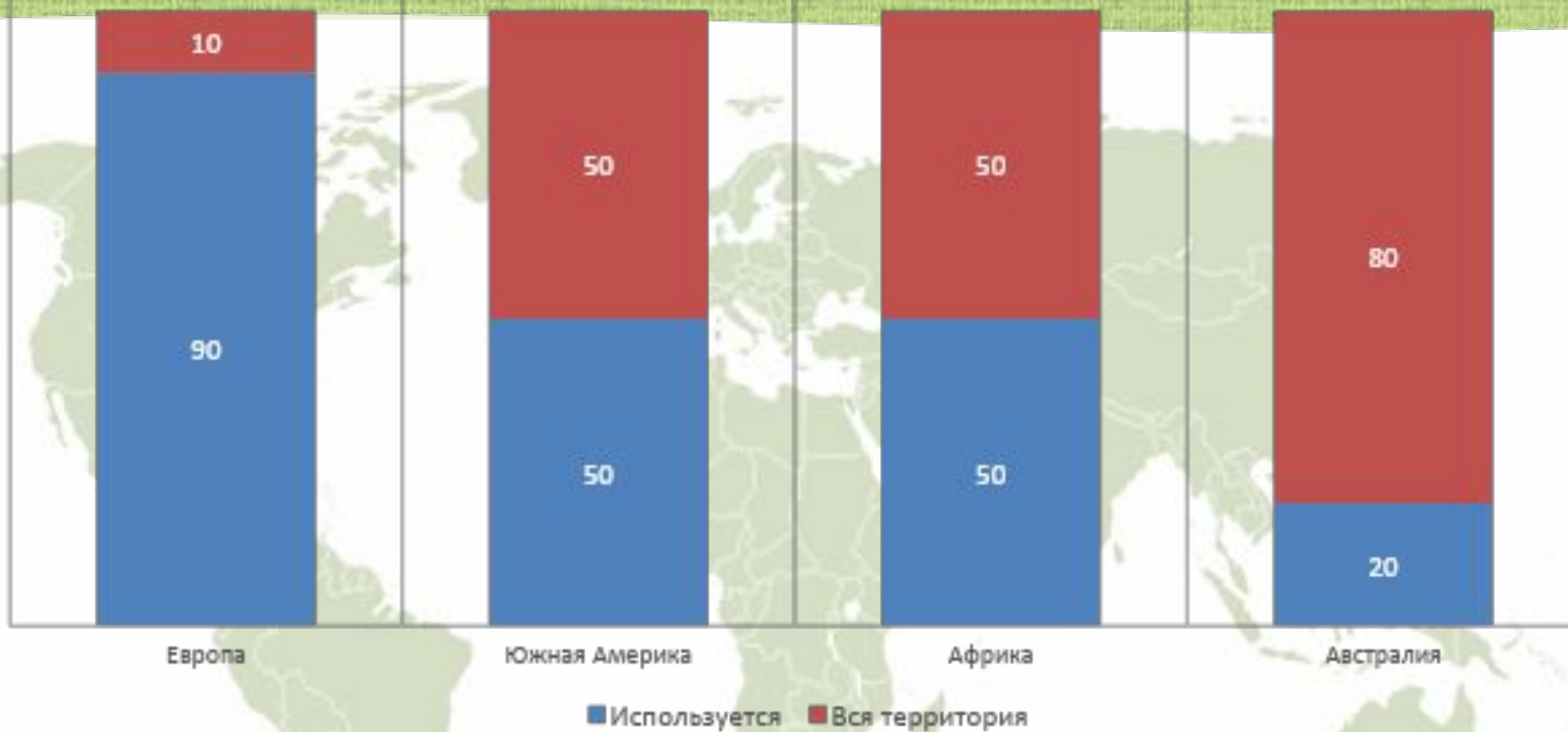


необжитые или обжитые  
в слабой степени

Причины слабой освоенности



# Использование территории



Страна	Австралия	Китай
Площадь сельхозугодий на 1 человека (га)	2,6	0,1



# Освоение пустынь



Заседание Конвенции ООН по борьбе с опустыниванием и засухой в Бонне



Desertec – проект 20 немецких компаний по созданию в Сахаре солнечных электростанций.

15% электроэнергии. Стоимость: 400 млрд евро




# Освоение зоны Севера



Буровая платформа



Атомный ледокол «Ямал»



Карьер в Хибинах



# Предгорные и горные районы



Рисовые  
террасы


Продолжительность жизни куста чая на плантации в среднем равна продолжительности жизни одного поколения людей.



Чайные  
плантации



# Саванны и Влажные тропические леса



В тропическом лесу на площади  $6,5 \text{ м}^2$  произрастает около 1500 видов цветковых растений, 750 видов деревьев, обитает 400 видов птиц и 150 видов бабочек.



# Освоение океана



[www.fishnews.ru](http://www.fishnews.ru)





# От естественных ландшафтов – к культурным

**Ландшафт** (нем. *Landschaft*, вид местности, от *Land* — земля и *schaft* — суффикс, выражающий взаимосвязь, взаимозависимость). Дословно может быть переведен как "образ края"



**Культурный ландшафт** — земное пространство, включающее все присущие ему природные и антропогенные компоненты. Культурный ландшафт формируется в результате сознательной, целенаправленной деятельности человека для удовлетворения тех или иных практических потребностей.

