

**РЕГИОНАЛЬНЫЙ СЕМИНАР**  
**Усиление взаимосвязей преподавания**  
**обществознания и истории с реализацией**  
**программ воспитания и социализации обучающихся**  
**с учетом региональной специфики Южного Урала**

**Федеральный проект по модернизации технологий и содержания обучения**  
**в соответствии с новым ФГОС посредством разработки концепций**  
**модернизации конкретных областей, поддержки региональных программ**  
**развития образования и поддержки сетевых методических объединений**

**Челябинск**  
**13 сентября 2019 г.**

ИЗДАТЕЛЬСТВО

АБРИС®



*Маше Юрий Владичевич,  
директор издательства  
«Абрис» (г. Челябинск)*

МА РЕ ГЛ А С И А Л  
ПОЗНАЙ СВОЙ КРАЙ

ЧЕЛЯБИНСКАЯ ОБЛАСТЬ



АТЛАС

ИСТОРИЯ  
РОДНОГО КРАЯ

МА РЕ ГЛ А С И А Л  
ПОЗНАЙ СВОЙ КРАЙ

ЧЕЛЯБИНСКАЯ ОБЛАСТЬ



АТЛАС

ИСТОРИЯ  
РОДНОГО КРАЯ

АБРИС  
2017

## Начало заселения Урала людьми

Стоянки людей эпохи камня на берегах рек Уй и Урал (наиболее древняя стоянка – Богдановское, Кизильский район) и озера Б. Аллаки

Рисунки палеолитического периода в Игнatieвской пещере

Стоянки рыбаков и охотников на оз. Зюраткуль (Долгий Ельник)

Изобретение глиняной посуды. Начало гончарного производства (стоянки на оз. Чебаркуль, Аргазы)

Открытие и начало использования медесодержащих руд (древнейшие меднорудные копи Ташказган, Агаповский район)

Гунны на Урале Великое переселение народов

Освоение производства орудий из сплава меди с оловом и иными металлами (Синташта, Аркаим, Аландское и другие укрепленные поселения)

Зарождение земледелия

Формирование Иткульского очага металлургии (VII–III в до н. э.) Начало массового производства изделий из меди и железа, в том числе для обмена с соседними народами



Формирование племенных объединений предков уральских народов (могильник Граултры, Синеглазовский курган)

Территория улуса Шибанхана монгольской империи (мавзолей Кесене)

Начало присоединения башкирских племен к Российскому государству

Основание Далматовского Успенского монастыря (1644 г.) и слобод в нижнем течении рек Исеть, Теча, Миасс

Заселение междуречья Исети и Миасса

1734 год. Организация Оренбургской экспедиции, положившей начало исследованию и освоению Южного Урала

1749 пуск Каслинского завода

1815 открытие первой в России государственной фабрики холодного оружия (Златоустовской оружейной фабрики)

1892 окончание строительства Самаро-Златоустовской железной дороги, открытие движения до станции Челябинск

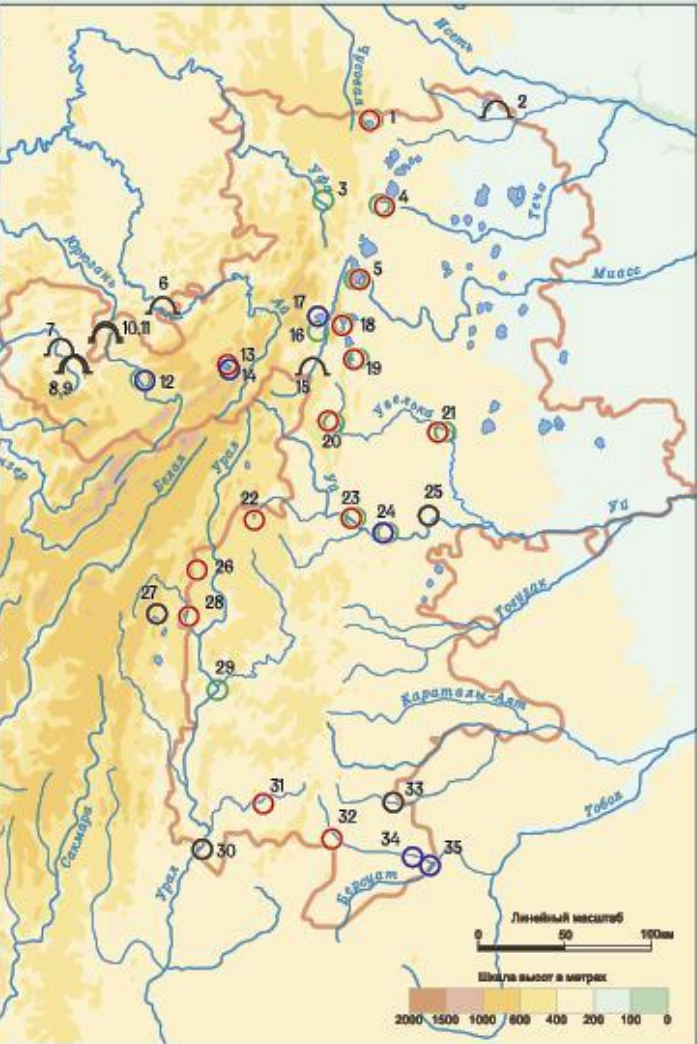
1916 строительство крупнейшей в мире железной дороги – Челябинск–Владивосток (Транссиб)

Х век

XVIII век



НАЧАЛЬНЫЙ ЭТАП ЗАСЕЛЕНИЯ УРАЛА



**Условные обозначения:**  
 — граница оледенения в конце раннего палеолита (по современным представлениям)  
 — пути заселения Урала древними людьми  
 ○ — археологические памятники палеолита на Урале:  
 1. Стоянка Мамонтова курья  
 2. Стоянка Бызовая  
 3. Стоянка Ганичата I, II  
 4. Стоянка Большой Глухой грот  
 5. Стоянка Мысовая  
 6. Стоянка Богдановка

- Археологические памятники каменного и медно-каменного века**
- |  |  |                          |
|--|--|--------------------------|
| 1. Стоянки Абселямовская, Иткуль I, II | 12. Стоянка Юрюзанская I                               | 23. Путиловская Заимка   |
| 2. Зотинский грот                      | 13. Стоянка у мыса Безьянного                          | 24. Стрелецкое II-IV     |
| 3. Стоянка Уфа IV                      | 14. Стоянка Долгий Ельник                              | 25. Стоянка Троицкая I   |
| 4. Стоянки на оз. Бол. Наного          | 15. Стоянка Навес Устиново                             | 26. Большой Бугодак IV   |
| 5. Аргазинские стоянки                 | 16. Стоянка Кысы-Куль                                  | 27. Стоянка Мысовая      |
| 6. Пещерный комплекс Сикияз-Тамак      | 17. Археологический комплекс на о. Веры (оз. Тургояк)  | 28. Пещера Смеловская II |
| 7. Пещера Игнatieвская (Ямазы-Таш)     | 18. Стоянки Латочка, Кораблик, Няшевка II, IV          | 29. Стоянка Агаповка I   |
| 8. Пещера Серпиевская II               | 19. Стоянки Чебаркуль I, II, IV, Ха, Хб, XV, XVI, XVII | 30. Стоянка Богдановка   |
| 9. Грот у Каменного Кольца             | 20. Стоянка Краснокаменка                              | 31. Усть-Утаганская      |
| 10. Пещера Ключевская                  | 21. Стоянка Красносельская                             | 32. Синташта XIX-XXI     |
| 11. Пещера Бурановская                 | 22. Карагайское  | 33. Княженка             |
|  |  | 34. Андреевка III        |
|  |  | 35. Маринская I          |

**Условные обозначения археологических памятники каменного века**

- — палеолита (более VIII тыс. лет до н. э.)
- — мезолита (VIII-VI тыс. лет до н. э.)
- — неолита (VI-IV тыс. лет до н. э.)
- — энеолита (IV-II тыс. лет до н. э.)
- пещерные стоянки и святилища



Кость лошади с отверстием. Стоянка Троицкая I. Троицкий район. Поздний палеолит



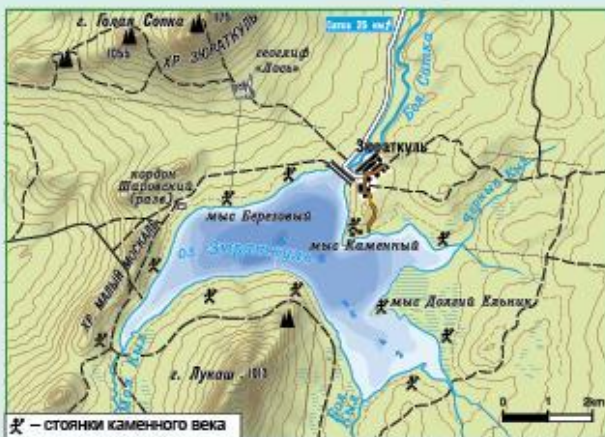
Каменный остроконечник и нуклеус. Окрестности с. Княженское. Брединский район. Ранний палеолит



Процесс сверления отверстия в стенке сосуда каменным сверлом

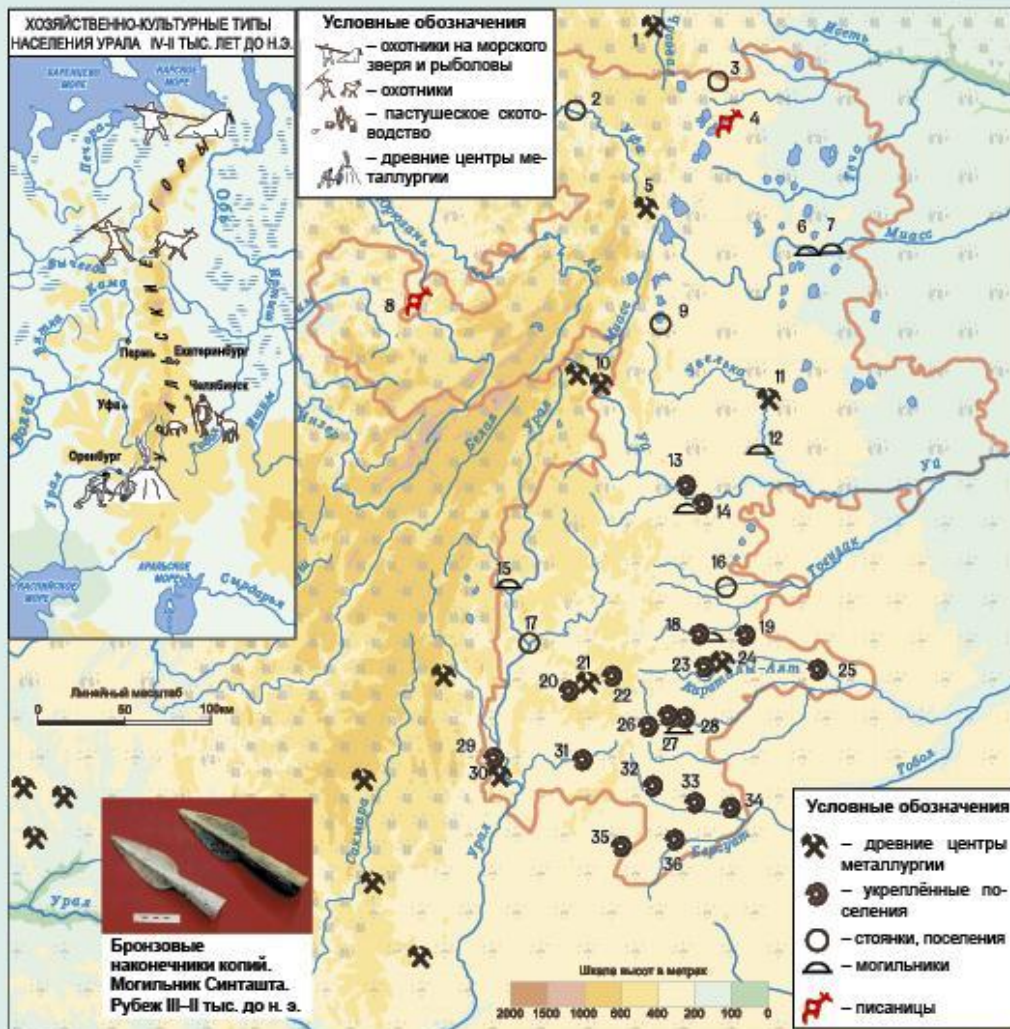


Шлифованный топор. Берег Карагайского озера



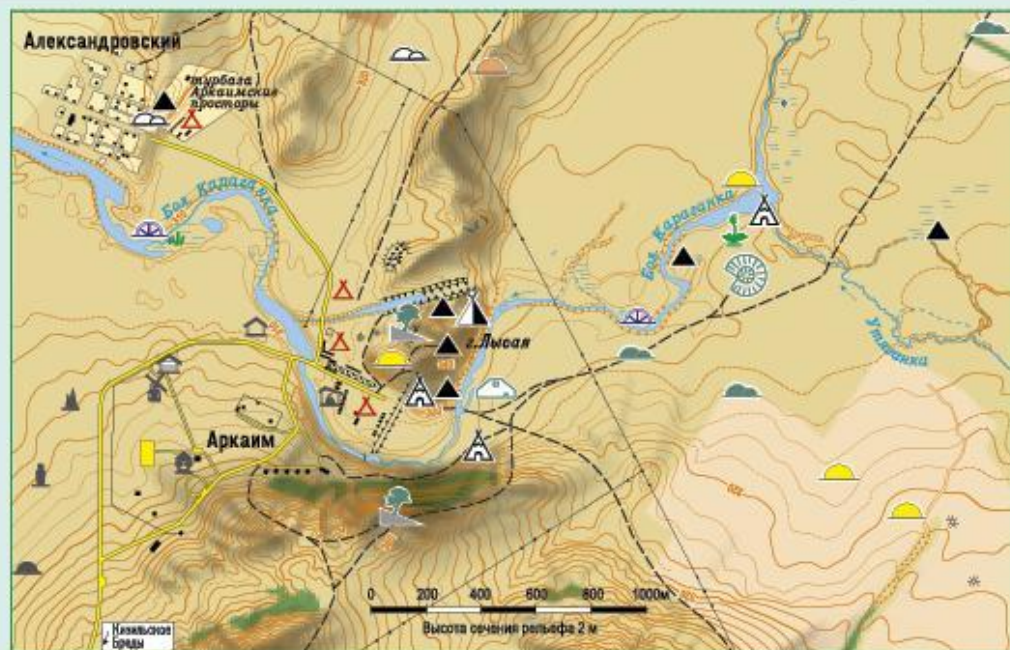
Человек-птица  
 Знаковые рисунки  
 Черный мамонт  
 Красное ланно (жандина)  
 Игнatieвская пещера (Ямазы-таш)





## Археологические памятники бронзового века

- |  |   |   |
|--|---|---|
| 1. Рудник Гумёшевский                        | 15. Мало-Кизильский могильник                 | 29. Укрепленное поселение Кизильское            |
| 2. Поселение Серный Ключ                     | 16. Поселение Дружный I                       | 30. Древний рудник Соколки                      |
| 3. Поселение Черкаскуль II                   | 17. Поселение Агаловка-1                      | 31. Археологический комплекс Аркаим             |
| 4. Писаница на озере Бол. Алпаки             | 18. Археологический комплекс «Устье»          | 32. Археологический комплекс Синташта-I         |
| 5. Кыштымская группа рудников                | 19. Укрепленное поселение Чехотай             | 33. Укрепленное поселение Синташта II           |
| 6. Фёдоровский могильник                     | 20. Укрепленное поселение Куйсак              | 34. Укрепленное поселение Андреевское           |
| 7. Могильник Миасский I                      | 21. Рудник «Воровская Яма»                    | 35. Укрепленное поселение Аландское             |
| 8. Писаница в Бурановской пещере             | 22. Укрепленное поселение Сарым-Сахлы         | 36. Укрепленное поселение Берсуат (Ягодный Дол) |
| 9. Поселение Чебаркуль III                   | 23. Укрепленное поселение Родники             |   |
| 10. Рудники — Николайский, Ташказган         | 24. Рудник Новоиколаевский                    |   |
| 11. Археологический комплекс Кимлинский      | 25. Укрепленное поселение Исиней              |   |
| 12. Кинзерский могильник                     | 26. Укрепленное поселение Коноплянка          |   |
| 13. Археологические памятники у с. Степное   | 27. Укрепленное поселение Журумбай            |   |
| 14. Археологический комплекс у с. Черноречье | 28. Археологический комплекс «Каменный Амбар» |   |
- \* Археологический комплекс — укрепленные поселения, могильники, рудники.



- Условные обозначения**
- музей природы и человека
  - ветряная мельница (нач. XX в.)
  - реконструкция комплекса жилищ эпохи неолита (медно-каменного века)
  - музей древних производств
  - реконструкция культовых и погребальных сооружений средневековья
  - реконструкция погребальных сооружений бронзового века, аллея мениров
  - реконструкция курган Темир (IV в. до н. э.)
- Условные обозначения**
- казачья усадьба
  - стоянки каменного века
  - укрепленное поселение бронзового века — Аркаим
  - неукрепленные поселения бронзового века
  - курганные могильники бронзового века
  - одиночные курганы раннего железного века
  - погребальные сооружения средневековья
- Условные обозначения**
- система древних оросительных сооружений («Аркаимский огород»)
  - группы курганов и одиночные курганы
  - родовое мусульманское кладбище
  - развалины водяных мельниц начала XX в.
  - геологические объекты
  - ландшафтно-геоморфологические объекты
  - туристские площадки и турбазы



Укрепленное поселение «Аркаим». Рубеж III–II тыс. до н. э. Аэрофотоснимок (1988 г.)

Укрепленное поселение «Аркаим». Раскоп и реконструкция оборонительной стены. Совр. фото



**20** ОРЕНБУРСКАЯ ГУБЕРНИЯ В НАЧАЛЕ - СЕРЕДИНЕ XIX в.

**18** ЭКСПЕДИЦИИ АКАДЕМИИ НАУК ПО ИЗУЧЕНИЮ УРАЛА (1770 г.)

**16** «ОРЕНБУРСКИЙ ПРОЕКТ»: ЭКСПЕДИЦИИ НА ЮЖНЫЙ УРАЛ (1736-1746 гг.)

**17** ОРЕНБУРСКАЯ ГУБЕРНИЯ (середина XVIII в.)

**19** ВОССТАНИЕ ПОД ПРЕВОДСТВОМ Е. ПУТАНЕВА (1773-1775 гг.)

**21** НОВОУБИЕННЫЙ РАЙОН

**12** НАЧАЛО РУССКОЙ КОЛОНИЗАЦИИ УРАЛА (XV в.)

**Условные обозначения:**

- народы Урала и прилегающих территорий
- пути колонизации на Урал в XV-XVI вв.
- границы московских владений на Урал в конце XV в.
- русские поселения
- татарские поселения
- металлургические комплексы на Южном Урале: 1. медный Тургайский и медно-железный Лунинский в республике Башкортостан; 2. железорудный и медно-железный у.п. Липовый (Троицкий район); 3. железорудный и медно-железный Лоповый (Липовский район)
- городища в XV в.

**13** ПОХОД ЕРМАКА В СИБИРЬ (1582 г.)

**Условные обозначения:**

- владения Строгановых
- маршрут дружины Ермака до впадения Строгановых на Кама
- путь дружины Ермака в Сибирь
- Талицкий колодезь через горы
- граница сибирских народов
- места сражений
- места гибели Ермака
- основные даты (по версии И. Г. Ордынского)
- приграничные границы Великого княжества Московского, Сибирского ханства и Ногайской Орды

**ЕРМАК ТИМОФЕЕВИЧ** (около 1532 и 1540-1585 или 1584)  
Казанский атаман, при поддержке местных племён Строгановых завоеватель Сибирского ханства

**17** ВОССТАНИЕ ПОД ПРЕВОДСТВОМ Е. ПУТАНЕВА (1773-1775 гг.)

**19** ВОССТАНИЕ ПОД ПРЕВОДСТВОМ Е. ПУТАНЕВА (1773-1775 гг.)

**21** НОВОУБИЕННЫЙ РАЙОН

**Условные обозначения:**

- города, основанные в начале XVIII в.
- города, основанные в середине XVIII в.
- города, основанные в начале XIX в.
- города, основанные в середине XIX в.
- города, основанные в конце XIX в.
- города, основанные в начале XX в.
- города, основанные в середине XX в.
- города, основанные в конце XX в.
- города, основанные в начале XXI в.
- города, основанные в середине XXI в.
- города, основанные в конце XXI в.
- города, основанные в начале XXII в.
- города, основанные в середине XXII в.
- города, основанные в конце XXII в.
- города, основанные в начале XXIII в.
- города, основанные в середине XXIII в.
- города, основанные в конце XXIII в.
- города, основанные в начале XXIV в.
- города, основанные в середине XXIV в.
- города, основанные в конце XXIV в.
- города, основанные в начале XXV в.
- города, основанные в середине XXV в.
- города, основанные в конце XXV в.
- города, основанные в начале XXVI в.
- города, основанные в середине XXVI в.
- города, основанные в конце XXVI в.
- города, основанные в начале XXVII в.
- города, основанные в середине XXVII в.
- города, основанные в конце XXVII в.
- города, основанные в начале XXVIII в.
- города, основанные в середине XXVIII в.
- города, основанные в конце XXVIII в.
- города, основанные в начале XXIX в.
- города, основанные в середине XXIX в.
- города, основанные в конце XXIX в.
- города, основанные в начале XXX в.
- города, основанные в середине XXX в.
- города, основанные в конце XXX в.





**ИЗДАТЕЛЬСТВО**  
**АБРИС®**

**Челябинск, пр. Ленина, 15**  
**775-00-91, 775-54-36**  
**e-mail: [director@abris-map.ru](mailto:director@abris-map.ru)**