


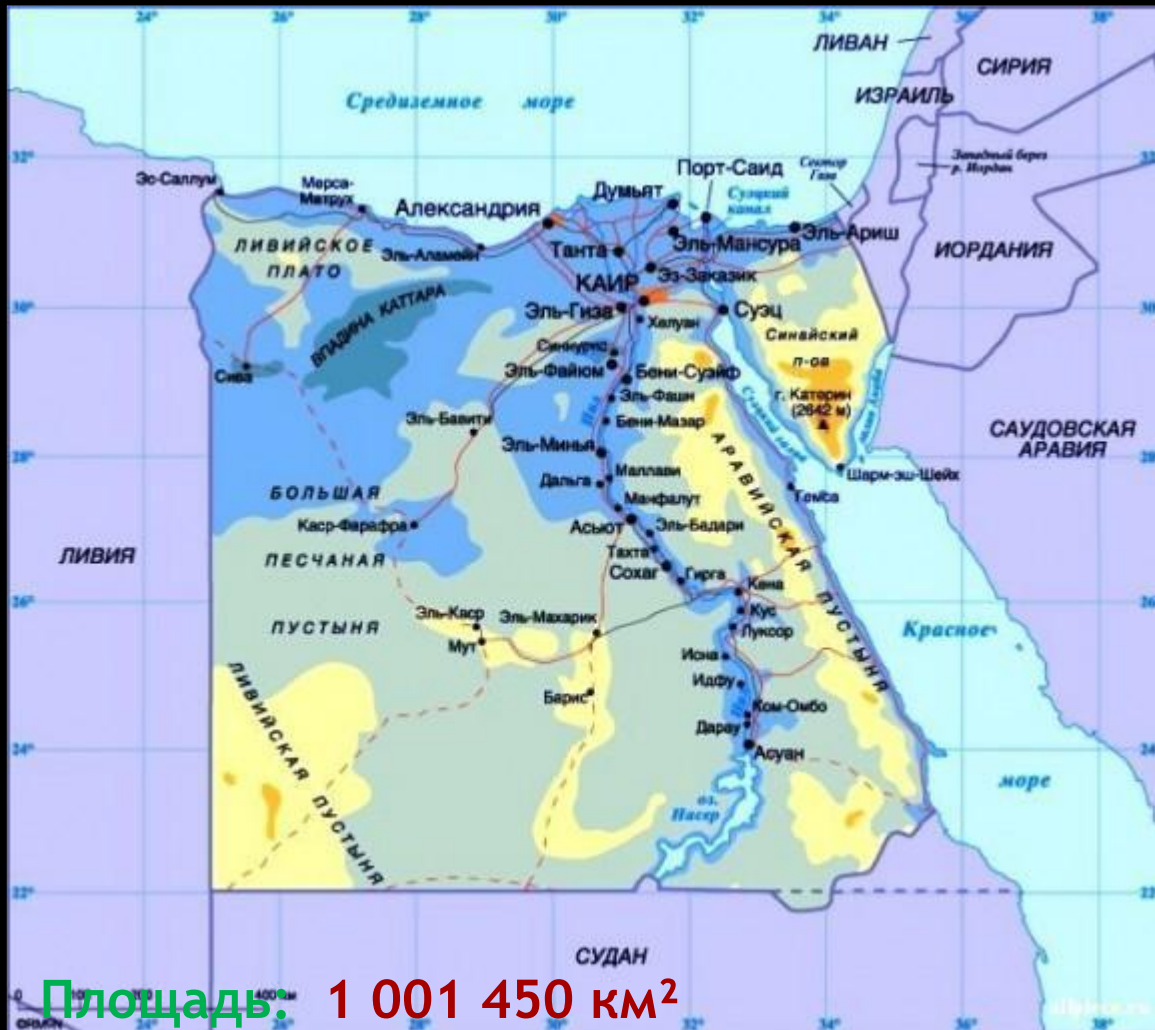
EGYPT



ГЕОГРАФИЧЕСКОЕ ПОЛОЖЕНИЕ

Столица: Каир

Арабская Республика Египет расположена на северо-востоке Африки. До сих пор сохранилось древнее деление страны на Верхний и Нижний Египет. Каир, Александрия, Порт Саид относятся к нижнему Египту, а Луксор, Кена, Асуан — к Верхнему. На юге граничит с Суданом, на востоке с Израилем и Палестиной, на западе с Ливией. На севере омывается Средиземным морем, а на востоке — Красным. Самый короткий морской путь из Индийского океана в Средиземное море — Суэцкий канал находится на территории Египта.



Площадь: 1 001 450 км²

Население: 85 294 388 чел (на 01. 2013 г.)

СИМВОЛИКА



Флаг



Герб

БЫВШИЕ ГЛАВЫ ГОСУДАРСТВА



Экс-президент Египта
ХОСНИ МУБАРАК
(род.1928)
правил 1981-2011



Экс-президент
МУХАММЕД МУРСИ
(род.1951)
правил 2012-2013

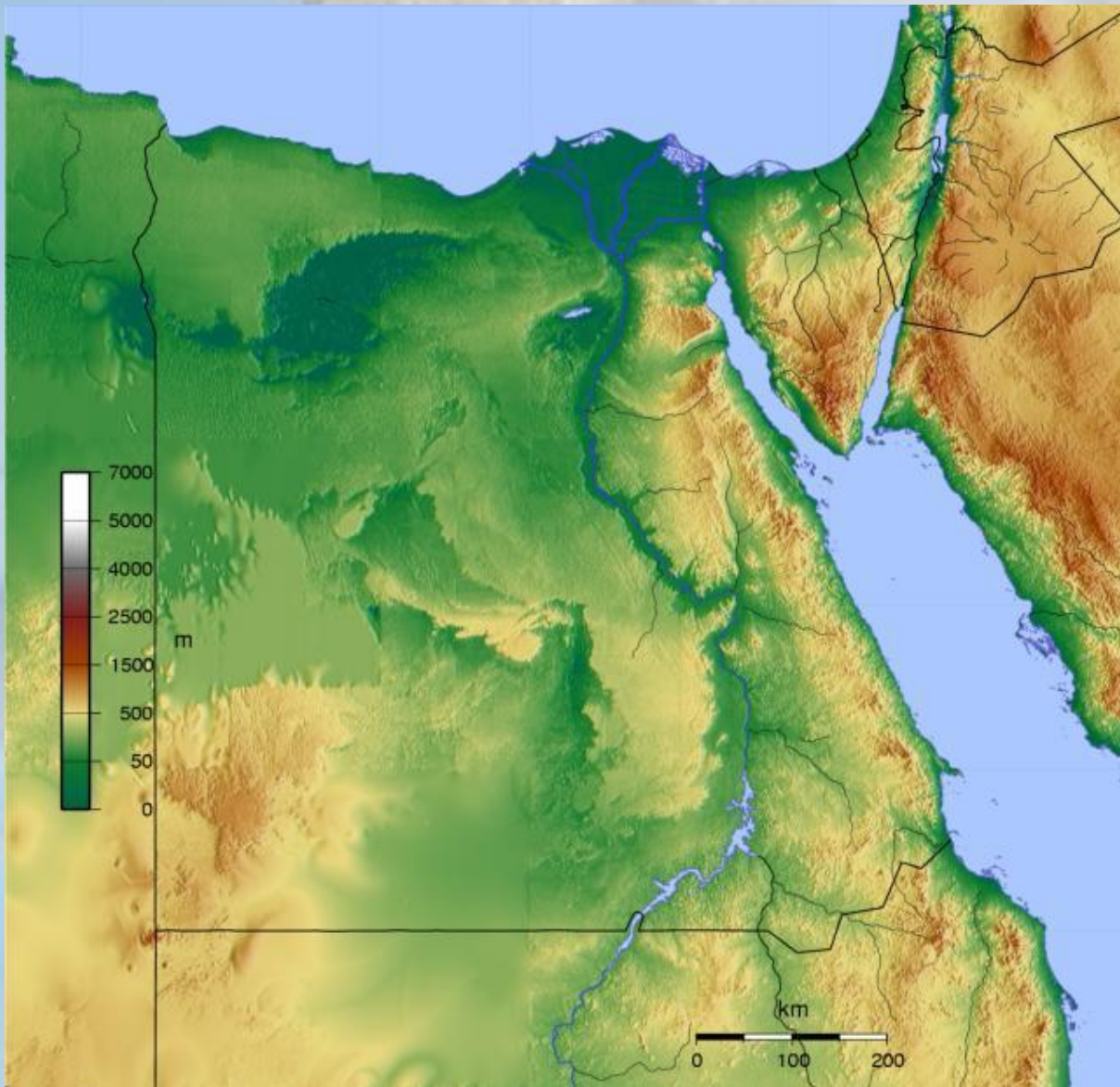
ГЛАВА ГОСУДАРСТВА



Президент
АБДУЛ-ФАТТАХ
АС-СИСИ
(род.1954)

правит с 8.06.2014 года

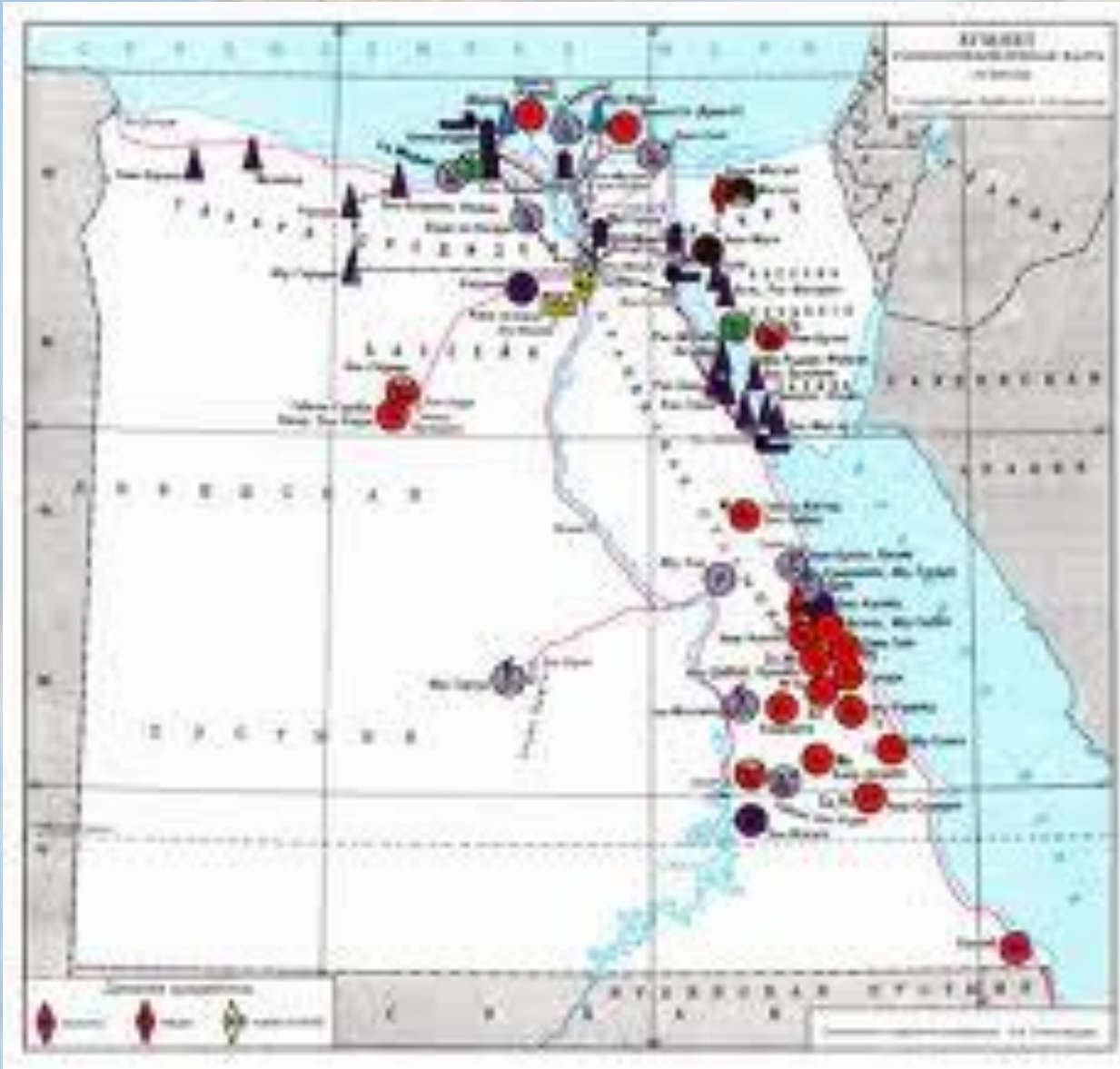
РЕЛЬЕФ



Египет не находится на стыке тектонических плит, поэтому рельеф Египта в основном равнинный. Между двумя плато Ливийской пустыни и Аравийской пустыни проходит река Нил. На юге Синайского полуострова можно увидеть горную цепь, однако эти горы невысокие их высота, не превышает 2000 м. Самая высокая точка Египта - гора Катерин, ее высота составляет примерно 2600 м над уровнем моря.

на Ю Синайском полуострове
составляет примерно 2600 м
Катерин, ее высота

ПОЛЕЗНЫЕ ИСКОПАЕМЫЕ




Египет достаточно богат полезными ископаемыми. Здесь добываются: нефть, природный газ, железная руда, фосфаты, известняк, марганец, цинк и свинец.

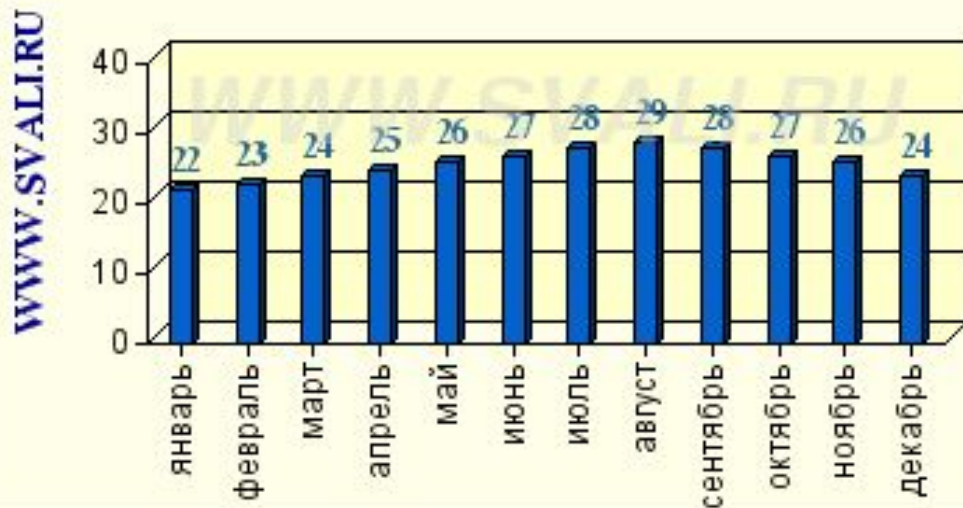
СВННСП*
www.svnnp.ru

КЛИМАТ

■ количество осадков (мм)



■ Температура воды (°C)



За исключением узкой прибрежной полосы Средиземного моря, климат континентальный тропический. Воздух исключительно сухой, в течение всего года очень мало осадков. На всей территории Египта довольно значительные суточные колебания температуры. В летнее время разница между температурами днем и ночью нередко составляет 30° , а в пустыне доходит до 50° . Наиболее жаркими месяцами считается июль и сентябрь, осадков в этот период почти не бывает. Наиболее прохладное время приходится преимущественно на декабрь-январь, температура не опускается ниже $20-21^{\circ}$.

НАСЕЛЕНИЕ



Население

В Египте проживает около 61 миллиона человек (80% — крестьяне). Большинство жителей страны — египтяне, а также греки, бедуины, итальянцы, сирийцы, ливанцы.

Язык

Официальный язык — арабский. Распространены также английский, французский, берберский.

Религия

Официальная религия — ислам — исповедуют 94% населения, остальные — христиане (коптская православная церковь, греческая православная церковь, католическая церковь).

ЭКОНОМИКА СТРАНЫ



В экономике Египта преобладает государственный сектор, большинство промышленных предприятий принадлежит государству. Среди развитых отраслей промышленности – текстильная, пищевая, химическая, нефтяная, металлургическая, строительная, производство цемента. Туризм является одним из главных источников поступления иностранной валюты. Сельское хозяйство обеспечивает 20% ВВП.

ПОЛИТИЧЕСКАЯ СИТУАЦИЯ В СТРАНЕ



Политическая обстановка в Египте вследствие коренных преобразований, происходивших в стране в течение последних лет и получивших название «финиковой революции», продолжает оставаться нестабильной. Межплеменные тычки, уличные демонстрации, вооруженные нападения на полицейских и охищения людей становятся привычным фоном жизни в Египте. Фактически египетская революция, начавшаяся в январе 2011 до сегодняшнего дня так и не завершилась становлением твердой власти в стране...