

ВСЕРОССИЙСКИЙ КОНКУРС ЛУЧШИХ ПРОЕКТОВ СОЗДАНИЯ КОМФОРТНОЙ ГОРОДСКОЙ СРЕДЫ

**ПРОЕКТ СОЗДАНИЯ КОМФОРТНОЙ ГОРОДСКОЙ СРЕДЫ
«КАРТА-ПАРК МАЛОВИШЕРСКИЙ»**

Малая Вишера
МАЛОВИШЕРСКОГО
РАЙОНА НОВГОРОДСКОЙ
ОБЛАСТИ

**Категория конкурсной заявки: Малые города
с численностью населения от 10 000 до 20 000 тысяч человек включительно**

2019 г.



ИСТОРИЧЕСКИЙ ЭКСКУРС

Хронология градообразования



1921 г.

Малая Вишера получила статус города

1918 - 1927 г г.

Малая Вишера была административным центром Маловишерского уезда Новгородской губернии.

18 декабря 1871 г.

Поселение на станции Малая Вишера было переведено в разряд посада

1843 г.

Населенный пункт

Рождение селения Малая Вишера связано со строением железнодорожной магистрали Санкт-Петербург - Москва.



В 1843 году артель крепостных крестьян на берегу реки срубила из вековых сосен казенную избу для приказчика, десятника и прочих распорядителей, которая стала первым сооружением будущего города.

Название станции Малая Вишера дала река Малая Вишерка, правый приток Волхова.



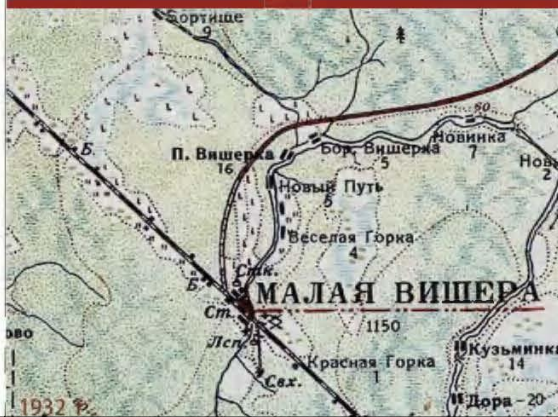
1879 г.



1927 г.



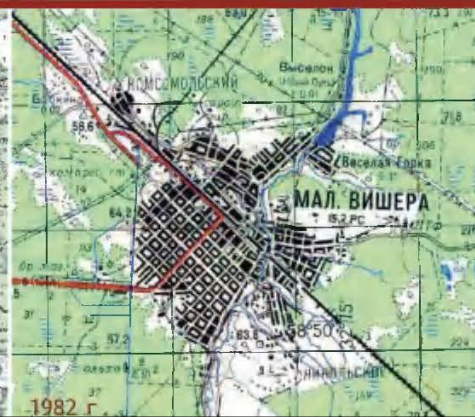
1989 г.



1932 г.



1941 г.

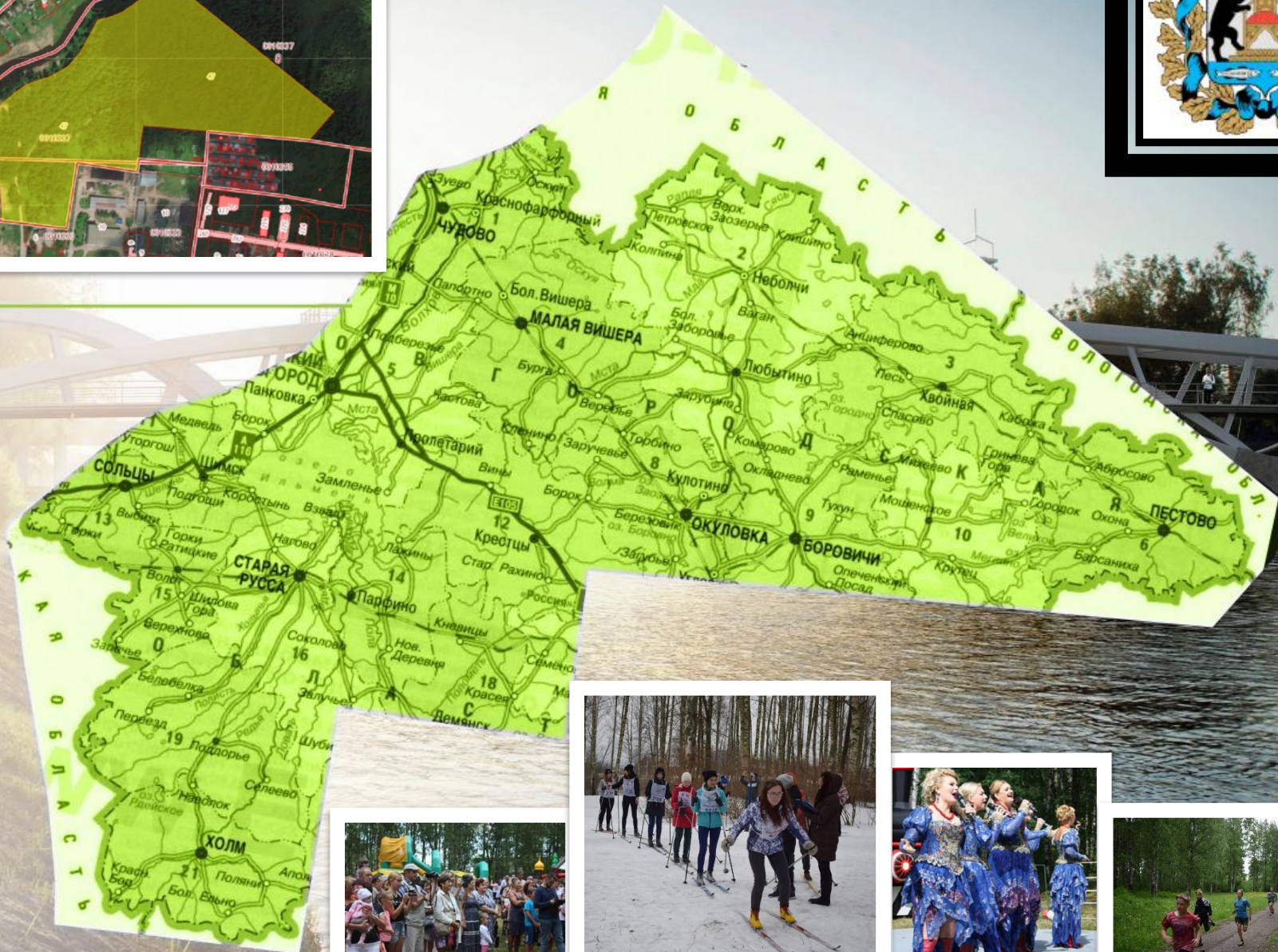


1982 г.



2001 г.

ВЫБОР ОБЩЕСТВЕННОЙ ТЕРРИТОРИИ



ОБЩЕСТВЕННЫЕ ОБСУЖДЕНИЯ ПО ВЫБОРУ ТЕРРИТОРИИ

Администрация Маловишерского района
8 ноя 2018

Выбор общественной территории в г. Малая Вишера для участия во Всероссийском конкурсе лучших проектов создания комфортной городской среды в 2019 году

Выбор общественной территории для участия во Всероссийском конкурсе лучших проектов создания комфортной городской среды в 2019 году

Администрация Маловишерского района
Анонимный опрос - завершен

Территория городского парка	390	✓ 84.6%
Иная общественная территория (свой вариант предлагайте в комментариях)	77	15.4%



Проголосовал 461 человек



КОНКУРС ШКОЛЬНЫХ РАБОТ



ВСЕРОССИЙСКИЙ КОНКУРС
лучших проектов создания комфортной городской среды 2019 года в категории
«Малые города с численностью населения от 10 тыс. до 20 тыс. человек включительно»



28 НОЯБРЯ
16.00 – 18.00

ПРИГЛАШАЕМ ПРИНЯТЬ
УЧАСТИЕ В ПРОЕКТНОМ СЕМИНАРЕ

Место проведения:
Здание администрации Маловишерского муниципального района,
г. Малая Вишера, ул. Володарского, д. 14

ПРОЕКТНЫЙ СЕМИНАР

СУТЬ ПРОЕКТА. КОНЦЕПТУАЛЬНЫЕ РЕШЕНИЯ

Схема с предложениями по функциональному зонированию, транспортной и пешеходной организации и доступности

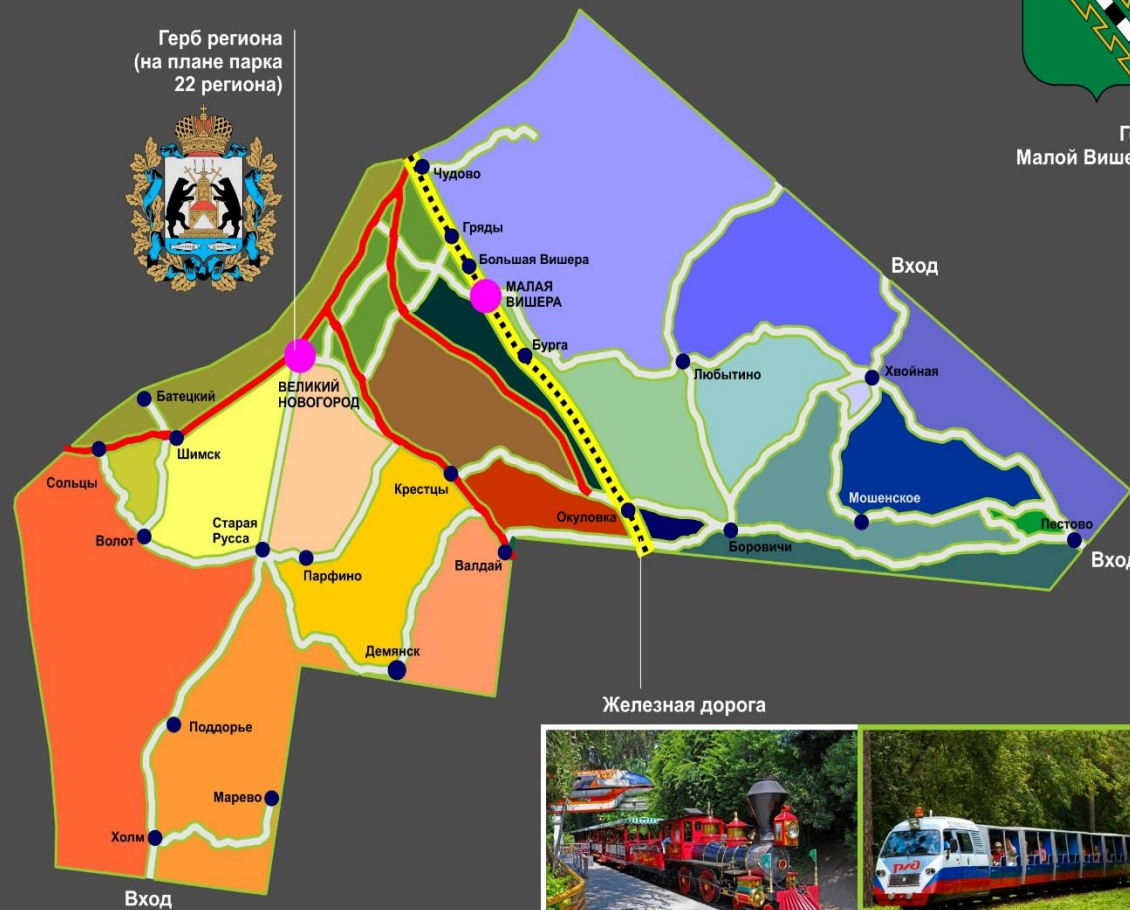
Функциональный состав

- Спортивная
- Туристическая
- Культурная
- Зона отдыха
- Для детей
- Торговая

Герб региона
(на плане парка
22 региона)



Герб
Малой Вишеры



Железная дорога



ПЕШЕХОДНЫЕ И ТРАНСПОРТНЫЕ СВЯЗИ



Беговая дорожка



«Железная дорога» (основная аллея, максимальная ширина - 12м)

«Федеральная дорога» (главные дорожки парка, максимальная ширина - 10м)

«Региональная дорога» (основные дорожки парка, максимальная ширина - 6м)



ВИЗУАЛИЗАЦИЯ ЭЛЕМЕНТОВ ПАРКА





ВИЗУАЛІЗАЦІЯ ЕЛЕМЕНТОВ ПАРКА

ВИЗУАЛИЗАЦИЯ ЭЛЕМЕНТОВ ПАРКА



Светильник уличный, светодиодный



Брусчатка в виде железной дороги на главной аллее (пример)

МЕРОПРИЯТИЯ ПО БЛАГОУСТРОЙСТВУ ТЕРРИТОРИИ

Проектом предусматривается:

озеленение территории парка (подразумевает восстановление целостности экологического каркаса парка, обеспечивает эстетическое восприятие пространства и ландшафта, включает в себя: санитарную рубку и обрезку деревьев и кустарников, посадку молодых деревьев, в том числе плодовых, посадку кустарников, формирование садово-парковых газонов с регулярным уходом, формирование луговых газонов);

обустройство пешеходных тротуаров и пешеходных дорожек создавая разветвленную пешеходную сеть и обеспечивая доступ к различным зонам парка и предусматривает наличие как «тихих и уединенных» дорожек, так и центральных тротуаров с активным перемещением посетителей парка (включает в себя: восстановление покрытия существующей пешеходной сети парковых дорожек (вид покрытия: брусчатка), создание новых пешеходных дорожек (вид покрытия: брусчатка);

обустройство велосипедных дорожек, совмещенных с пешеходными, которые подходят для роликов, самокатов и скейтов (позволяет расширить транспортную инфраструктуру парка в целом, расширяя активный досуг посетителей парка, включает в себя: создание новых парковых дорожек для велосипедного движения, размещение велопарковок в местах отдыха (вид покрытия: асфальтобетон);





СПАСИБО ЗА ВНИМАНИЕ

Малая Вишера

2019 г.

