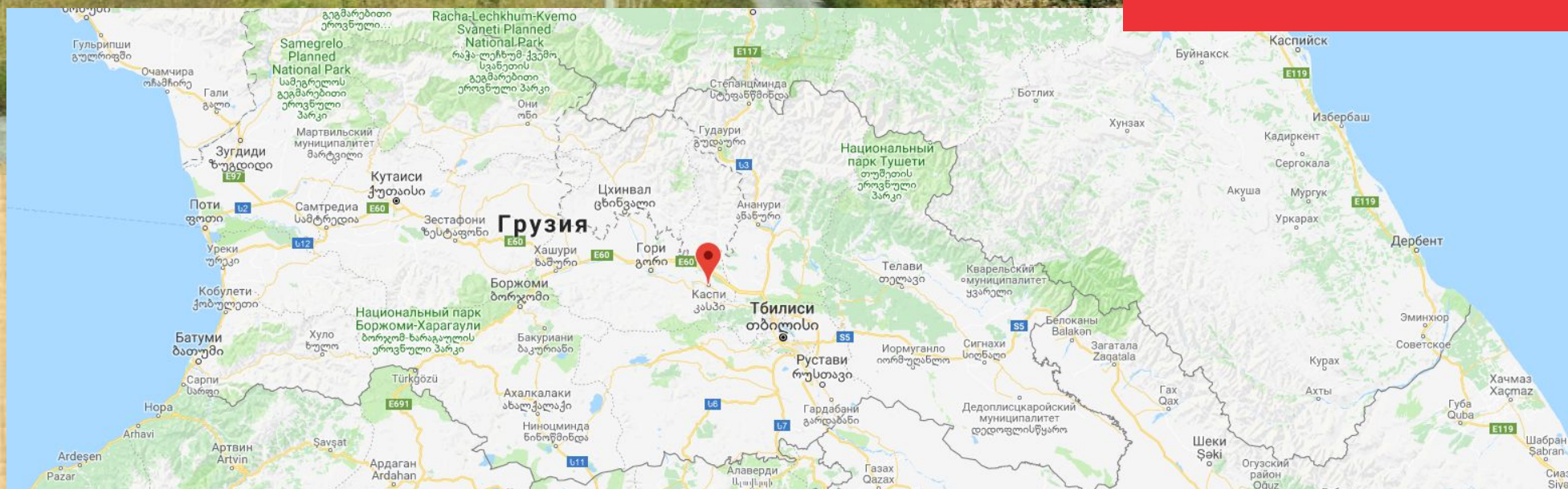



Каспи находится на левом берегу реки Куры, при впадении в неё Лехуры. На территории Каспи расположена железнодорожная станция на линии Тбилиси — Самтредиа. Находится 48 км к северо-западу от Тбилиси и в 10 км южнее границы с Южной Осетией. Существует мнение, что название города происходит от наименования древнеалбанского племени каспиев



История

По преданию, Каспи был возведён по указу праправнука Иафета, сына Мухетоса Уплосом в XXIV веке до нашей эры.

Первые люди на месте современного Каспи жили еще в бронзовую эпоху. Согласно археологическим сведениям, в VI–V веках до нашей эры на его территории находилось поселение городского типа, а, возможно, и более крупный город. В летописных источниках Каспи упоминается в связи с легендой о царе Мириане, который во время нахождения на горе Тхоти вдруг оказался в кромешной тьме. После того как он помолился [святой Нино](#), тьма развеялась, а его молитва стала эпохальной для Грузии. После такого события правитель принял крещение и сделал христианство главной религией государства.

В V столетии нашей эры Каспи уже был полноценным городом, который имел военно-стратегическое и культурное значение, собственные курорты и считался важным центром военно-административной части Каспийского бассейна. В 30-х годах VIII века его разрушили арабские завоеватели под предводительством Мервана, после чего многие столетия он оставался лишь глухой деревушкой.

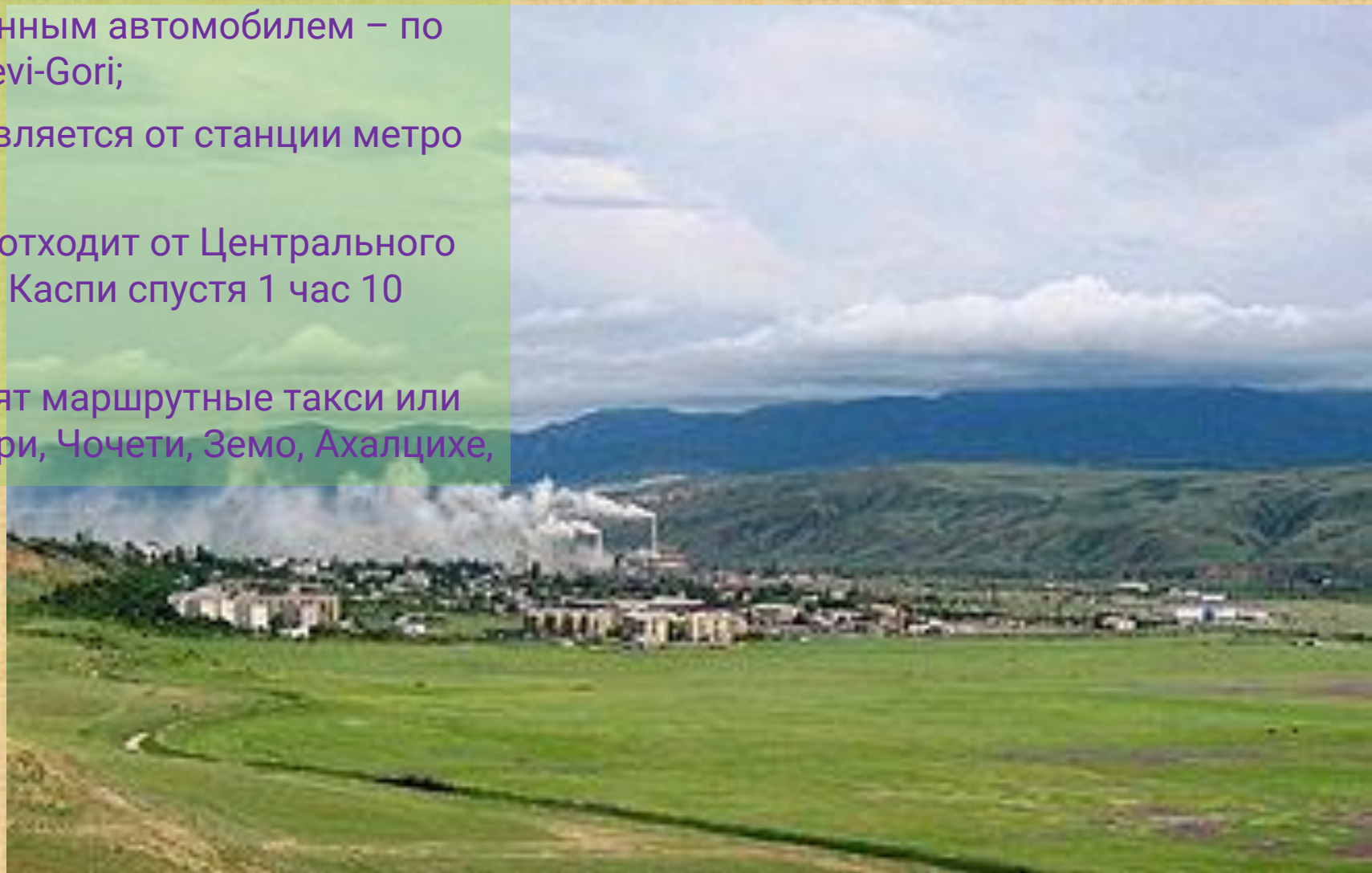
Новый виток в истории Каспи начался в первой половине XX столетия. В 1930-х годах на его территории построили цементный завод (крупнейший на Закавказье), что послужило толчком к развитию и расширению населенного пункта. Тогда же он стал административным центром Каспского муниципалитета, а в 1959 году получил городской статус. Город являлся административным центром Каспского района Грузинской ССР



Попасть в Каспи нетрудно из многих городов Грузии. Туристы, направляющиеся в населенный пункт из Тбилиси, могут воспользоваться несколькими видами транспорта:

- собственным или арендованным автомобилем – по трассе Zahesi-Mtskhata-Kavtiskhevi-Gori;
- маршрутным такси – отправляется от станции метро «Дидубе»;
- электричкой на Боржоми – отходит от Центрального вокзала столицы и прибывает в Каспи спустя 1 час 10 минут.

Помимо Тбилиси, в городок возят маршрутные такси или автобусы из Мцхеты, Метехи, Гори, Чочети, Земо, Ахалцихе, Ахалкалаки.



Сегодня Каспи – это индустриальный городок с численностью более 15 000 человек и условным делением на три части:

- Старый город, находящийся на возвышенности, в месте впадения в Куру реки Лехуры. Именно здесь находятся наиболее интересные достопримечательности населенного пункта.
- Восточные окраины с одноэтажной жилой застройкой.
- Южные индустриальные пригороды с заводами и сопутствующей инфраструктурой.

Хотя город Каспи не может похвастаться обилием памятников архитектуры, на его территории имеется ряд интересных достопримечательностей, которые заслуживают пристального внимания туристов.


- Храмы V–VII веков

Прогуливаясь по улочкам населенного пункта, в разных его местах несложно заметить старинные церквушки, базилики и руины храмов, строившихся в эпоху процветания Каспи в V–VII столетиях. К ним относятся церкви Пресвятой Богородицы, Вознесения, Квирацховели, Мацховари, Святого Георгия.



Церковь Теодоре Тирони

Старинная церквушка, расположившаяся на улице Костава, считается самым древним сооружением города. Построенная в V столетии, впоследствии она была существенно обновлена, однако сохранила аутентичное средневековое очарование. Особый интерес внутри храма представляют яркие фрески, которые хоть и являются современными, но кардинально отличаются от традиционных новоделов в других грузинских церквях



Краеведческий музей

На центральной площади города высится двухэтажное здание, в котором функционирует местный Краеведческий музей. Наибольшую ценность представляет его археологическая коллекция, вобравшая в себя артефакты бронзового и раннего железного века (с III по I тысячелетия до нашей эры), а также предметы времен античности и Средневековья. Значительная часть экспонатов – это находки, обнаруженные при раскопках на территории Каспи, Метехи и Рене.



Каспский некрополь

В 0,5 км от западной окраины городка находится комплекс «могильников», датируемый VI столетием нашей эры. В его состав входят небольшие пещеры, вырезанные в мягкой породе для захоронения жителей. Что интересно, Каспские пещеры возвышаются на одном уровне с пещерами Уплисцихе, что на другом берегу Куры, а между двумя этими комплексами можно обнаружить еще ряд аналогичных «могильников»

