

# Африк а

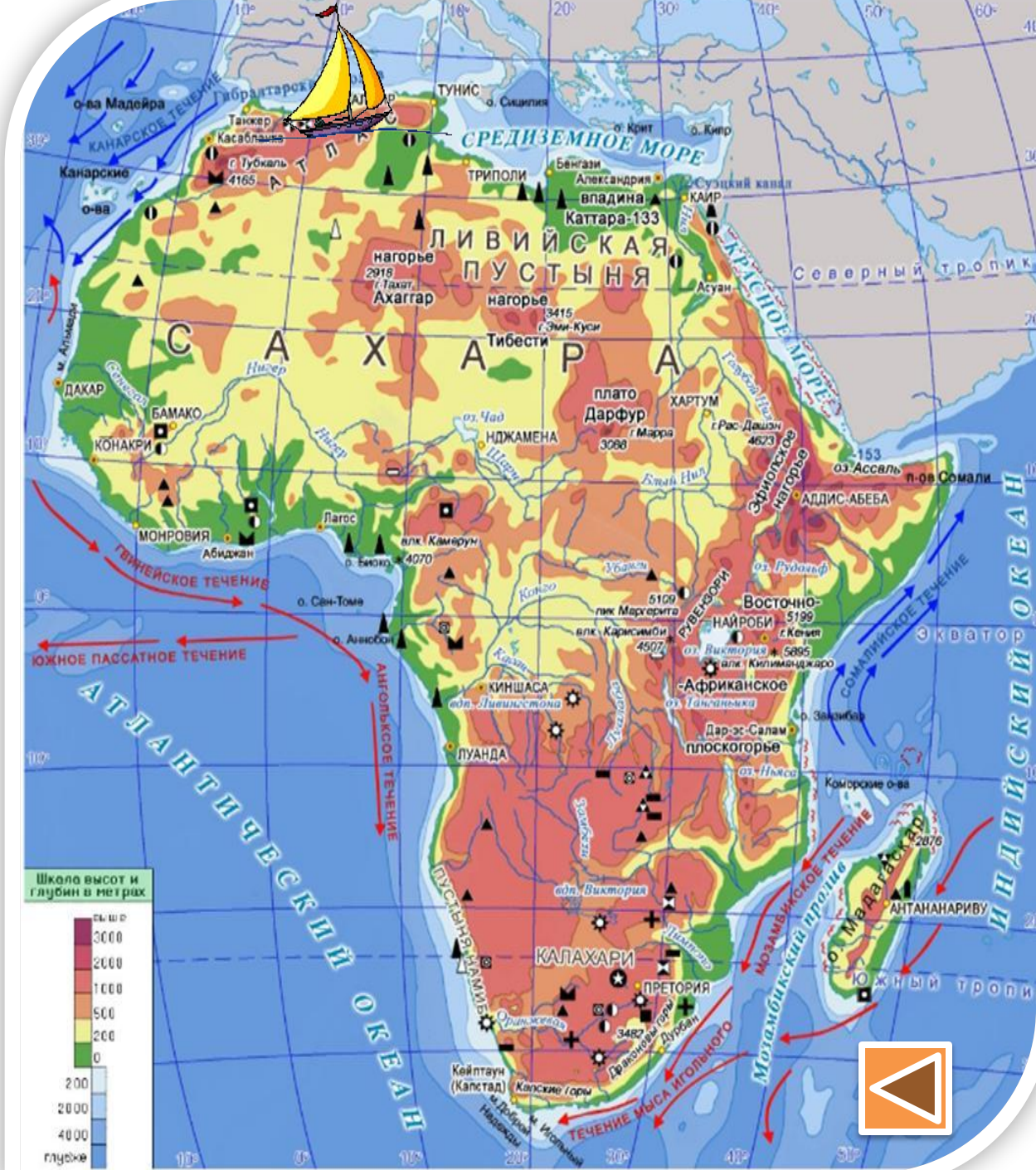
- Крайние точки
- Береговая линия
- Формы рельефа
- Внутренние воды

1. Крайние точки  
Северная  
Восточная  
Западная  
Южная

Ответ  
ы

Мыс Бен-Секка  
Мыс Рас-Хафун

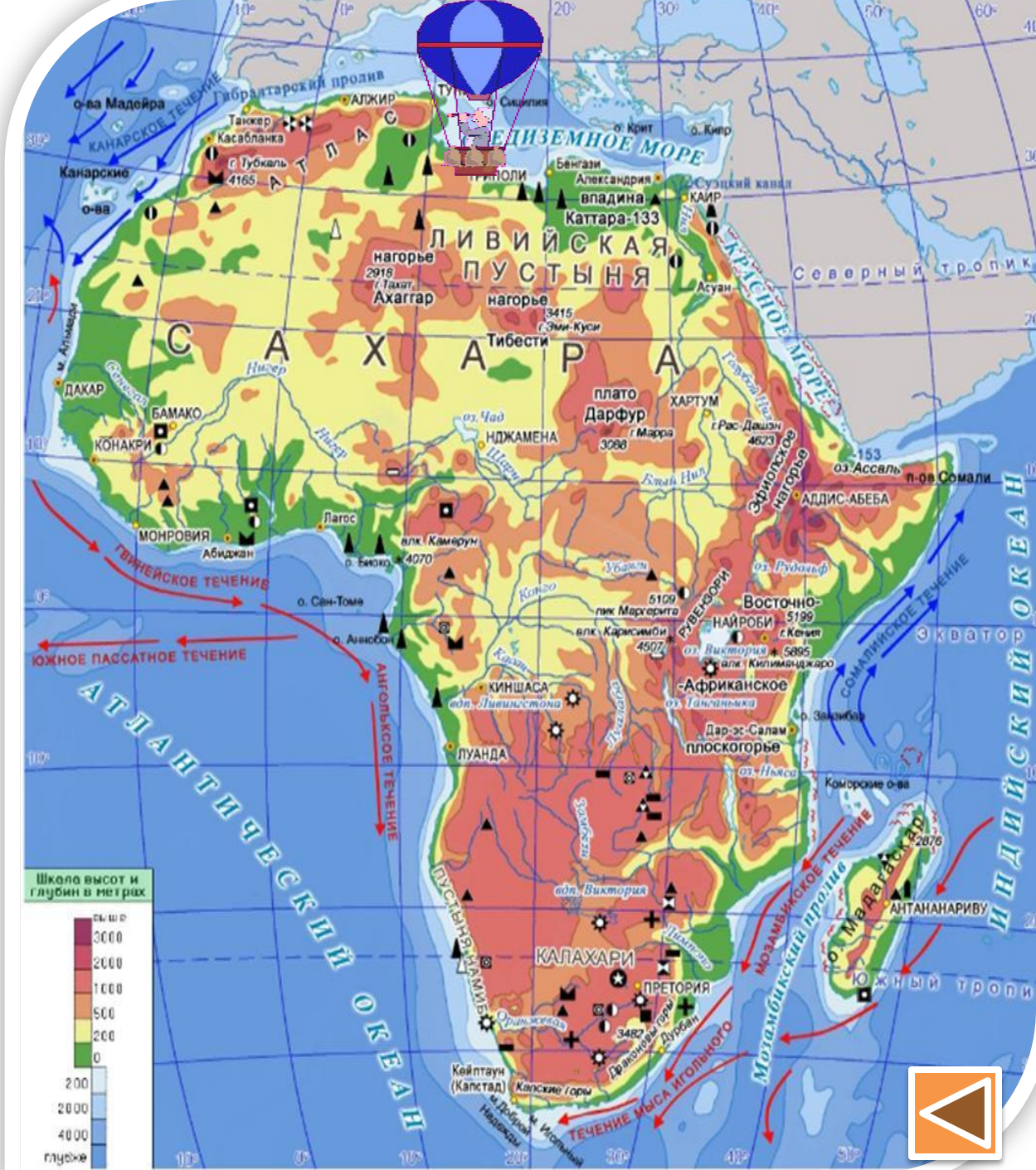
Мыс Игольный  
Мыс Альмади



2. Береговая линия  
 ... море ... канал  
 ... море ... пролив  
 ... залив ... океан  
 ... пролив ... океан  
 ... залив ... пролив

**Ответы**

Средиземное,  
 Суэцкий  
 Красное, Баб-эль-Мамдебский  
 Аденский,  
 Индийский  
 Мозамбикский,  
 Атлантический  
 Гвинейский,  
 Гибралтарский

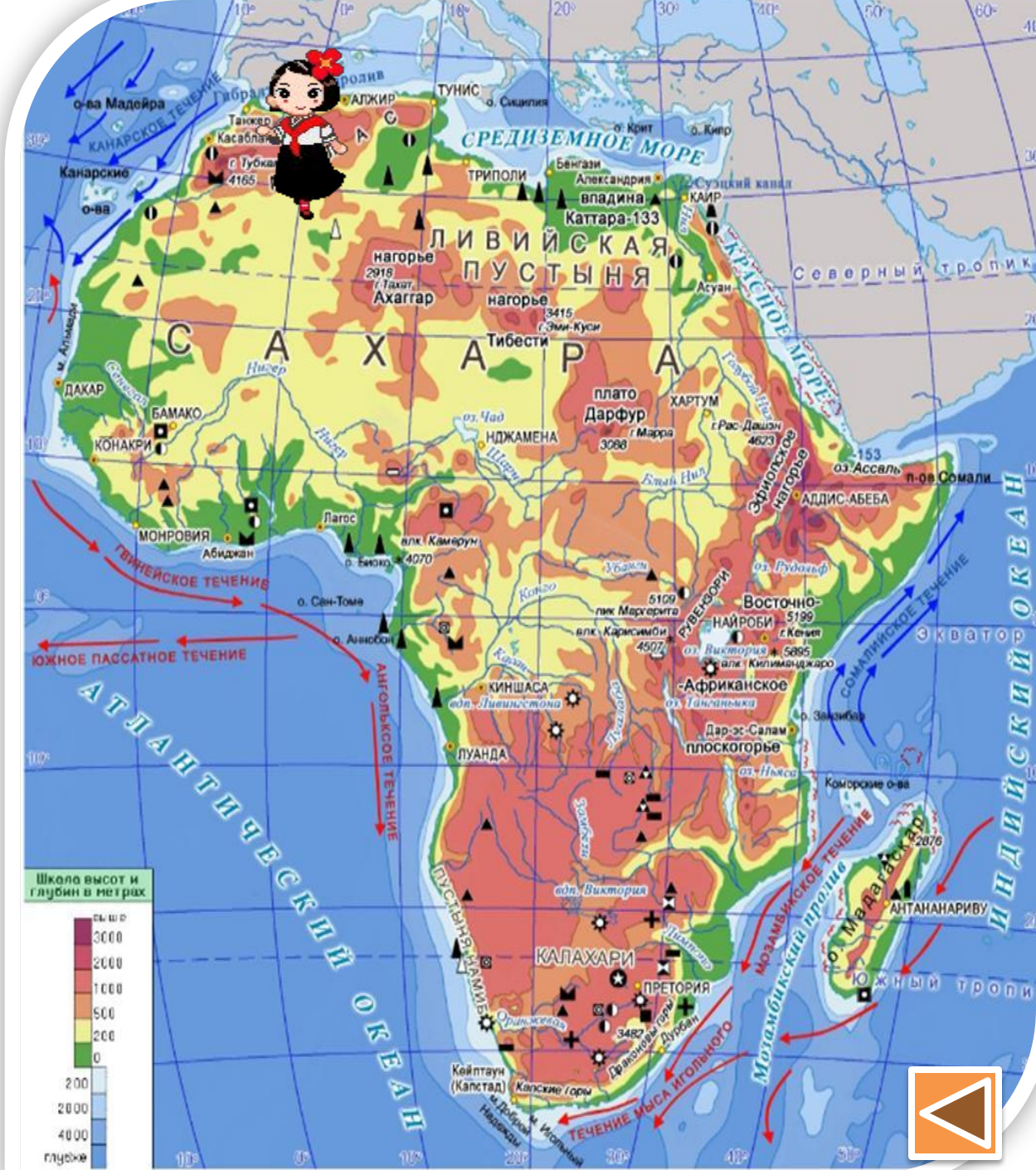


## Формы рельефа

Горы, нагорье,  
нагорье,  
нагорье,  
плато,  
горы, горы,  
котловина,  
вулкан,  
котловина,  
котловина, вулкан

Ответ  
ы

Атлас ,  
Аххагар, Тибести  
Эфиопское нагорье,  
Восточно-  
Африканское  
Драконовы, Капские,  
Калахари  
, Килиманджаро,  
Конго, Чад,  
Камерун



4. Внутренние воды  
Река, озеро,  
озеро, озеро,  
река, река,  
река, водопад,  
река,  
озеро, река

Ответы



Нил,  
Виктория,  
Танганьика,  
Ньяса,  
Замбези,  
Лимпопо,  
Оранжевая,  
Виктория

