

§19 Учимся с «Полярной звездой» «Сравниваем страны мира».



Проверка домашнего задания



Вопрос I. Найдите на карте страны и города, упомянутые в тексте параграфа.

- Россия, США, Бразилия, Индия, Китай, Токио, Нью-Йорк, Лондон, Нигерия, Бангладеш, Пакистан, Индонезия, Лагос, Мумбаи, Сан-Паулу, Мехико, Япония.

Вопрос 2. Что такое расы?

- Расы — это крупные группы людей, связанные общностью происхождения и внешних физических признаков.

Вопрос 3. Чем отличаются народы друг от друга?

- Язык, Способ ведения хозяйства, верования, обычаи, образ жизни.

Вопрос 4. Какие самые распространенные языки на Земле?

- Китайский, Индийский, Английский, Русский.

Вопрос 5. Что такое плотность населения?

- Плотность населения — величина показывающая, сколько человек в среднем живет на единице площади территории.

Вопрос 7. Выясните плотность населения в России

- В Российской Федерации средняя плотность населения — 8,58 чел/км².


Вопрос 8. Сравните карту плотности населения и политическую карту полушарий. Определите районы, где меньше всего населения.

- Сибирь, Дальний Восток, Монголия, Намибия, Австралия.

Вопрос 9. Сравните политическую и физическую карты. Какая более изменчива?

- Более изменчива политическая карта.

Определи расу по её представителю



Какое слово «лишнее» и почему?

Африка,

Австралия,

Евразия,

Канада,

Антарктида.

Приступим к выполнению:

**§19 Учимся с «Полярной звездой»
«Сравниваем страны мира».**



I. Понятия, используемые при выполнении практической работы

- **Масштаб** – это величина, показывающая во сколько раз расстояние на плане или карте меньше, чем на местности.
- **Именованный масштаб** – это масштаб, выраженный словами (например, в 1 см 100 м)
- **Параллели** – это линии на карте, проведённые параллельно экватору. Они подписываются на краю карты.
- **Меридианы** – это линии на карте, соединяющие Северный и Южный полюсы по кратчайшему расстоянию. Они подписываются на экваторе.
- **Экватор** – это линия, проведённая на равном расстоянии от полюсов.
- **Особые линии на карте** – Северный и Южный полярные круги, Северный и Южный тропики. Они обозначаются пунктирными линиями.
- Экватор делит земной шар на **северное и южное полушария**, нулевой (Гринвичский) и 180-й меридианы – на **западное и восточное**.
- **Части света**: Америка, Европа, Азия, Африка, Австралия, Антарктида.

ОТГАДАЙ СТРАНУ



Работа в парах



- 1. Рассмотрите политическую карту мира**
- 2. Покажите на карте друг другу нашу страну и страны, которые вы знаете.**

Попробуйте ответить

- **Что такое страна?**
- **Сколько в мире стран?**
- **На какой карте можно увидеть страны мира?**
- **Сколько людей на Земле?**



Проверим себя

Страна – это территория, которая имеет определённые государственные границы и живёт по определённым законам



Суверенное государство – это свободное, независимое от другой страны государство

В МИРЕ
около **230**
СТРАН

Политическая карта – это карта, на которой изображены страны мира, их границы и столицы



Попробуйте назвать 5 крупнейших по площади стран мира

КЛАССИФИКАЦИЯ СТРАН


- **СТРАНЫ – ЛИДЕРЫ ПО ПЛОЩАДИ**



1. Россия – 17, 1 млн. км²



2. Канада – 9, 9 млн. км²



3. Китай – 9, 6 млн. км²



4. США – 9, 5 млн. км²



5. Бразилия – 8,5млн. км²


Найдите страны на политической карте мира и отметьте их на контурной карте

Сколько людей на Земле?



Сколько человек проживает в 5 крупнейших по численности странах мира?

СТРАНЫ – ЛИДЕРЫ ПО ЧИСЛЕННОСТИ НАСЕЛЕНИЯ



1. Китай – 1, 3 млрд. человек



2. Индия – 1, 2 млрд. человек



3. США – 322 млн. человек



4. Индонезия – 258 млн. человек



5. Бразилия – 205 млн. человек

Найдите страны на политической карте и отметьте их на контурной карте.

В России проживает 146 млн. человек



Как изменялась численность населения Земли?

- 1820 г. – 1 млрд.
- 1927 г. - 2 млрд.
- 1960 г. - 3 млрд.
- 1974 г. - 4 млрд.
- 1987 г. - 5 млрд.
- 1999 г. - 6 млрд.
- 2011 г. - 7 млрд.



Постройте график роста численности населения Земли.

Викторина



1. Страна восходящего солнца. **Япония**
2. Самая большая по площади страна **Россия**
3. Страна - лидер по численности населения **Китай**
4. Страна - материк **Австралия**
5. Карта, на которой изображены страны мира **политическая**
6. Численность населения Земли более **7 млрд**

Рефлексия

- *Больше всего мне запомнилось ...*
- *Больше всего мне понравилось ...*
 - *Я научилась (научился) ...*
 - *Я сегодня узнал (узнала) ...*



Домашнее задание

- 1) п. 19 с.62, 63. с. 63 вопросы 1-8
- 2) с. 65 задание 5.

