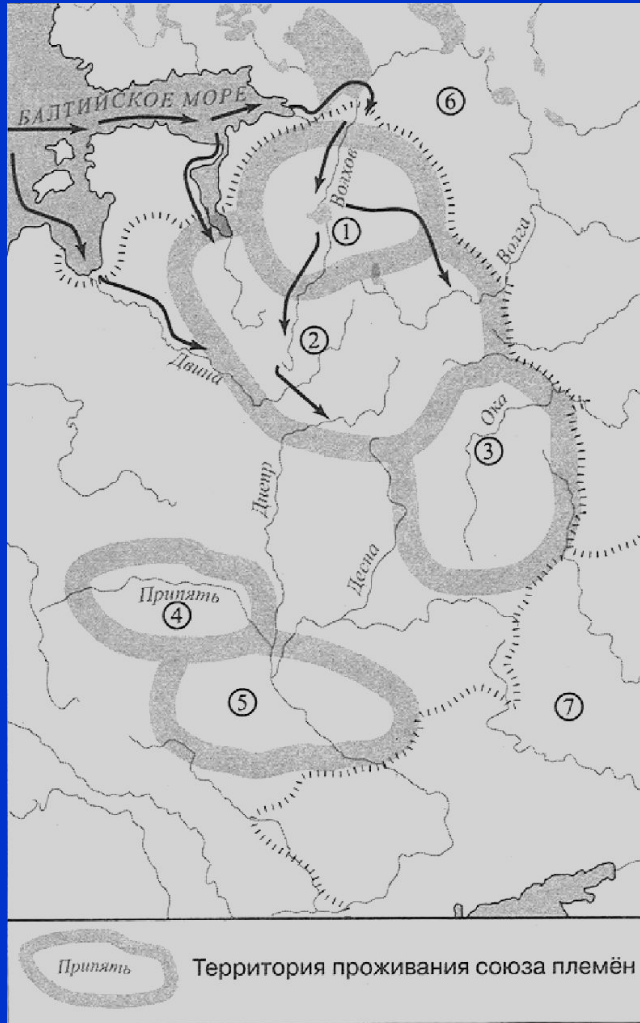


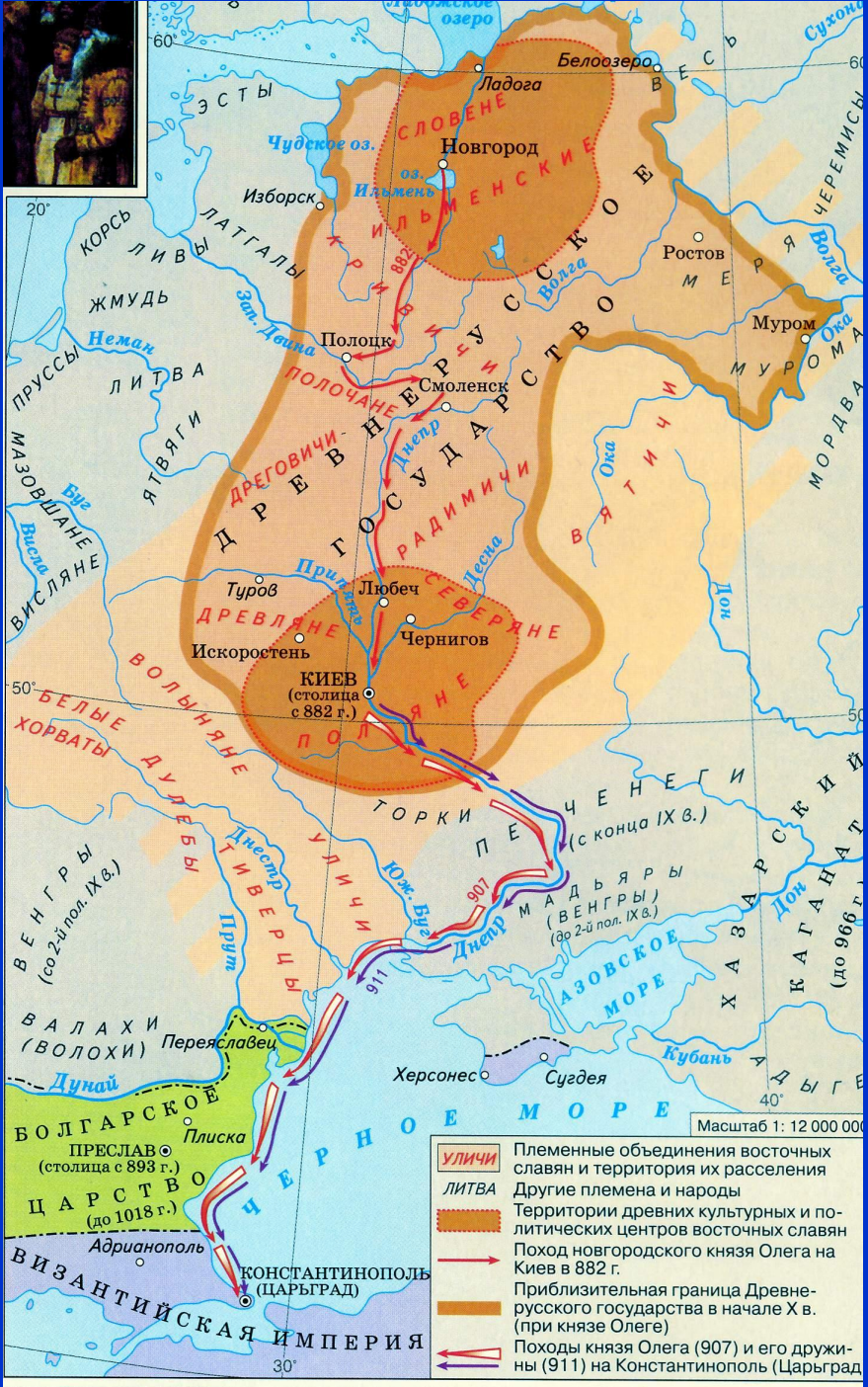
*Карты по истории  
России*

# Расселение Восточнославянских племен

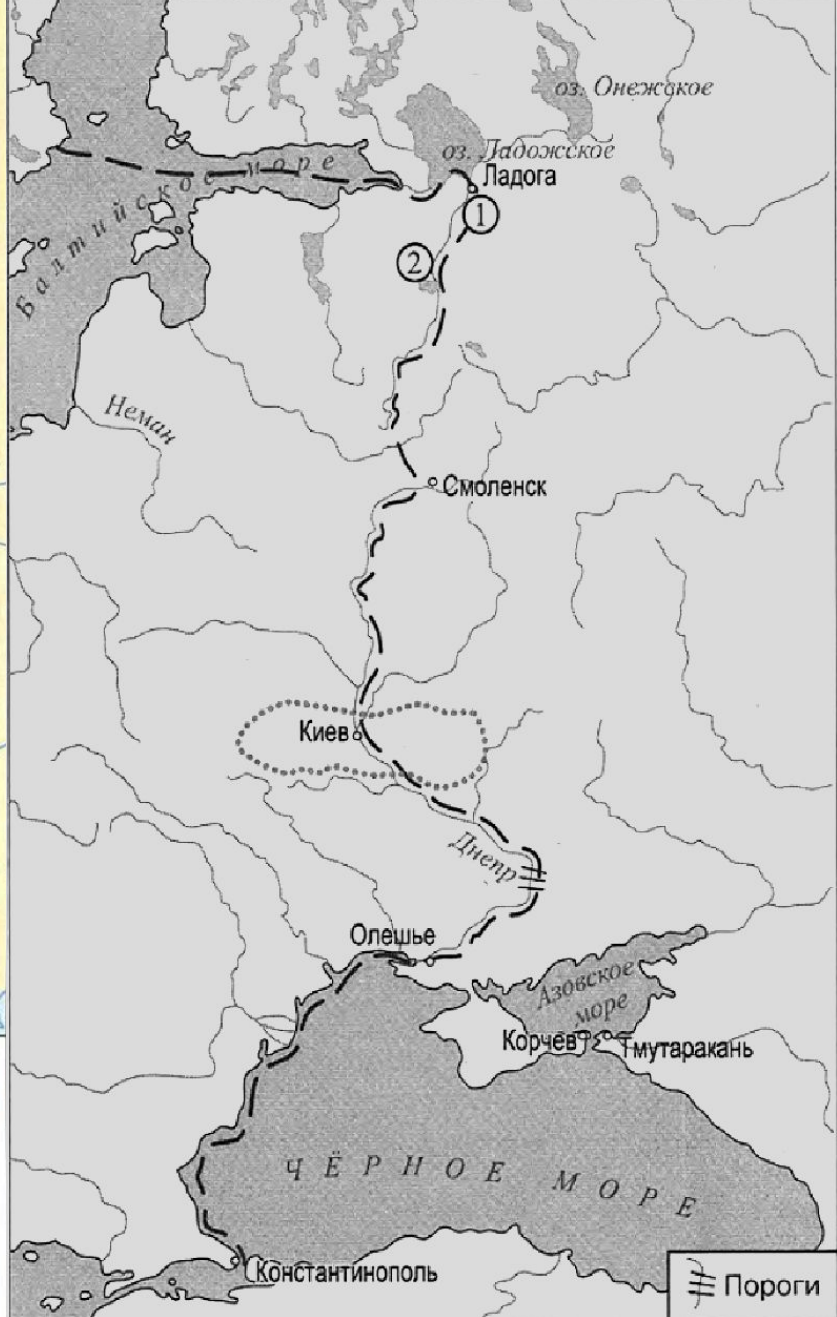


# Расселение Восточнославянских племен





# 882 Г. Образование древнерусско го государства



- |  |   |
|--|---|
| <p><b>УЛИЧИ</b> Племенные объединения восточных славян в IX-X вв.</p> <p><b>КАРЕЛЫ</b> Соседние племена и племенные объединения</p> <p><b>Древнерусские государственные центры</b></p> <p><b>Территория Древнерусского государства в начале X в. (при князе Олеге)</b></p> | <p><b>Направления военных походов дружин древнерусских князей</b></p> <p><b>Направления передвижений кочевых народов</b></p> <p><b>Набеги печенегов на Русь</b></p> <p><b>Торговый путь из Киева к варягам и грекам</b></p> |
|--|---|



**УЛИЧИ** Племенные объединения восточных славян в IX-X вв.

**КАРЕЛЫ** Соседние племена и племенные объединения

Древнерусские государственные центры

Территория Древнерусского государства в начале X в. (при князе Олеге)

← Направления военных походов дружин древнерусских князей

← Направления передвижений кочевых народов

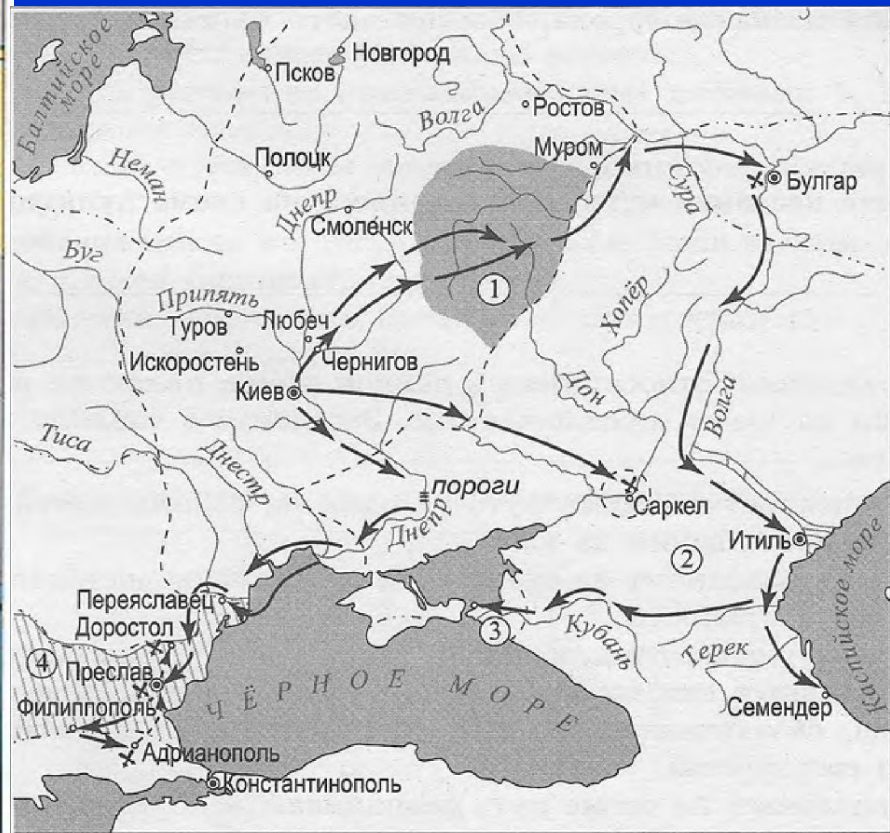
← Набеги печенегов на Русь

--- Торговый путь из Киева к варягам и грекам

✕ Места сражений

→ Походы русской дружины

--- Граница Древнерусского государства (вторая половина X — начало XI в.)



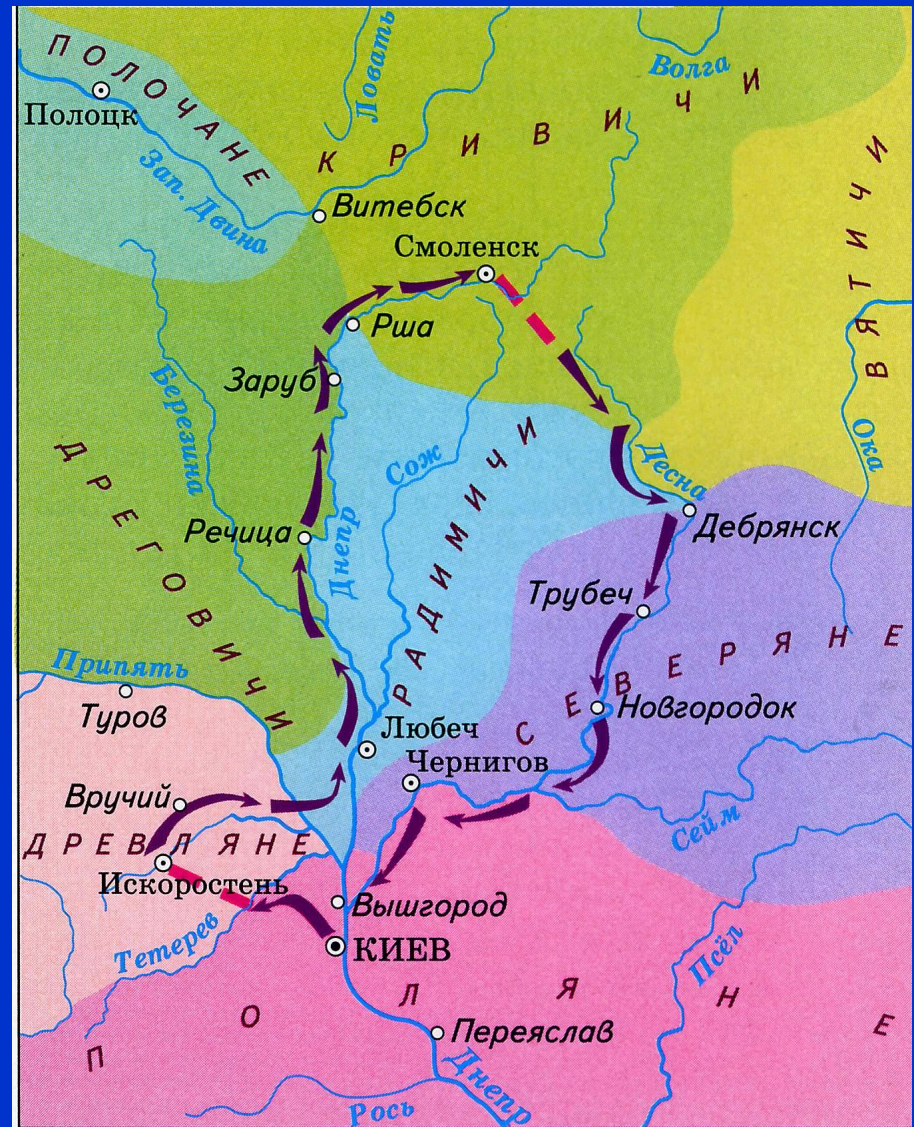
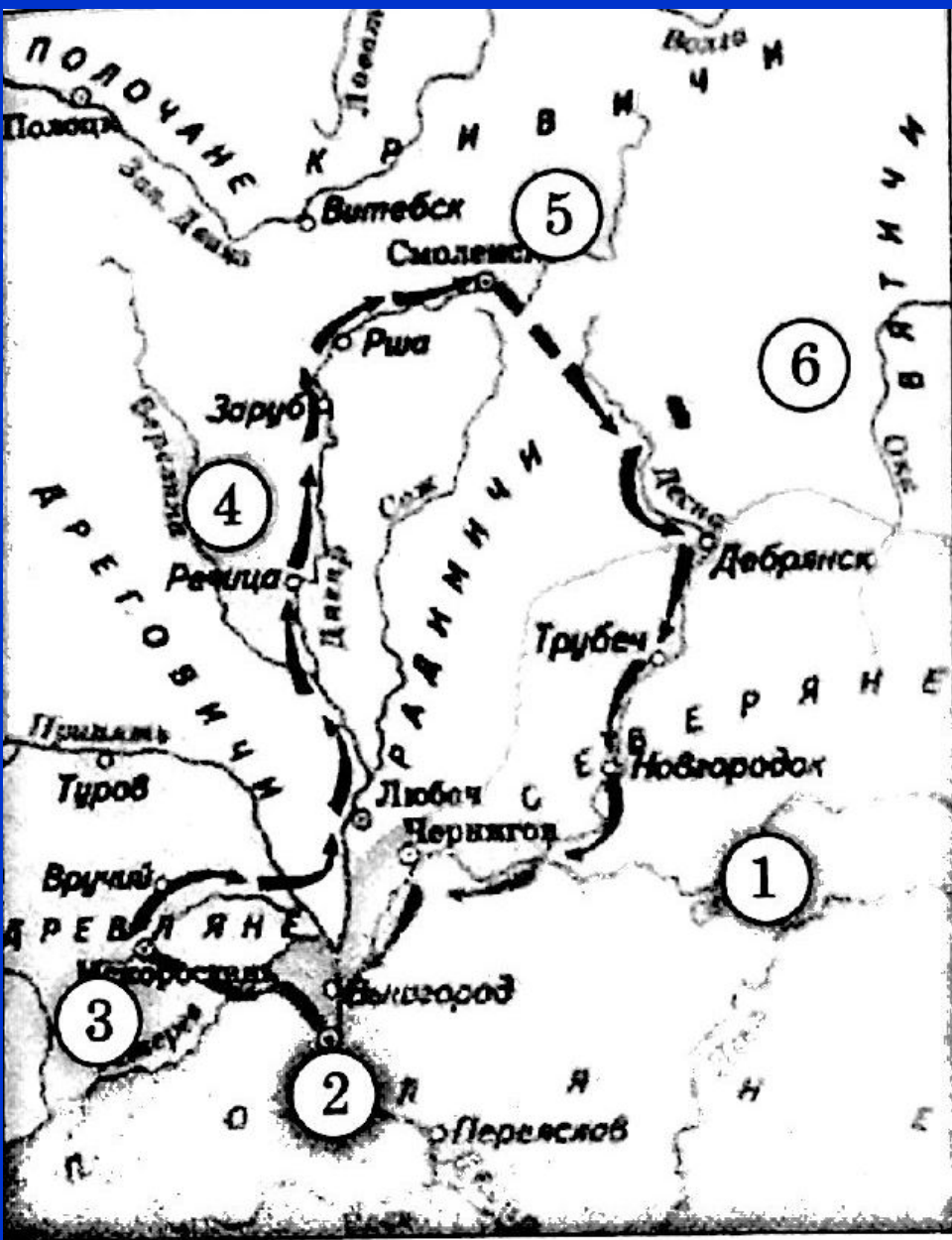
× Места сражений

→ Походы русской дружины

--- Граница Древнерусского государства (вторая половина X — начало XI в.)







○ Любеч      Центры славянских племен  
 ←←←      Маршрут полюдья киевских князей      ---      Места волоков

# Маршрут полюдья