

Предварительный отбор региональных программ по проектированию туристского кода центра города



Почувствуй
гостеприимную атмосферу
купеческого города

Проект «Южные ворота Вятского края»



Вятские поляны—
город в Кировской
области России

Город Вятские Поляны является административным центром Вятскополянского района Кировской области. Расположен на крайнем юге области на правом берегу р. Вятка недалеко от границ области.

Уникальное географическое положение сформировало одинаково прочные связи как со столицей области Кировом, так и со столицами соседних республик: г. Казань, г. Ижевск.

Гостеприимный город Вятские Поляны может стать туристическим центром и принимать еще больше гостей.



Каждый год мы принимаем сотни туристов из разных городов России и Зарубежья. Все благодаря работе с крупными туроператорами внутреннего туризма города Казани, Ижевска, Круизной компанией «Созвездие», которая уже 15 лет создает прекрасные речные круизы по всей России и многими другими, так же в этом году мы договорились с РЖД пригородной пассажирской компанией АО «Содружество» об организации туристического маршрута «Казань - Вятские Поляны».

До 25000 туристов ежегодно посещают Вятские Поляны по данным мониторинга регионального потока



На протяжении 6 лет в нашем городе проходит Международный «Фестиваль Шляп», который привлекает туристов из разных уголков нашей страны и других стран. Фестиваль является двукратным обладателем национальной премии в области событийного туризма **Russian Event Awards.**

«Вятское Новогодище»

В городе Вятские Поляны находится резиденция Российской Девочки Метелицы – помощницы Деда Мороза. Волшебница стала известна широкой общественности в 2016 году, именно в этом году состоялся первый фестиваль «Вятское Новогодище». Данное мероприятие проходит с участием Деда мороза из Великого Устюга.



Работа фокус-групп

Цель: определение территории города для благоустройства



Ландшафтно-визуальный анализ территории

Территория любима жителями за живописный вид на Вятку, уютную малоэтажную застройку и историческую архитектуру

Многоэтажная застройка

Никольский собор

Территория проектирования

Малоэтажные дома

Набережная

Рельеф

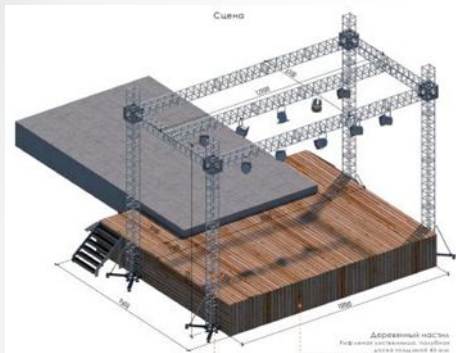
Спуск

р. Вятка

Затопляемая территория



Основные мероприятия



Площадь выбранной территории составляет 4,4 га. Для реализации концепции проекта включена установка туалетов, которая необходима для надлежащего состояния благоустраиваемой территории и санитарно-эпидемиологического благополучия жителей города и туристов. Установка сборно-разборной сцены даст возможность проводить культурно-массовые мероприятия на открытом воздухе, для повышения зрелищности мероприятий и повышения количества посетителей необходимо приобретение звукового и светового оборудования.

Основные мероприятия




Благоустройство улиц с созданием небольших зон отдыха (установка арт-объектов, фото-зон, скамьи для отдыха с урнами) сделает их самостоятельным общественным пространством, устройство фасадного освещения создаст комфортные условия для жителей города.



Основные мероприятия



Единый дизайн-код исторической части города, фасадов, вывесок, мафов и навигации создаст единую стилистику данной территории и позволит распространить ее на остальную часть города.





Основные мероприятия

Во время проведения фестиваля «Вятское Новогодище» новогодние арт-объекты, горки, сказочные персонажи, архитектурное фасадное освещение создадут атмосферу праздника, сделают наш город и проведение самого мероприятия значительно ярче и привлекательнее.



Основные мероприятия

Арт-объект преподобному Трифону Вятскому, установленный рядом с Никольским собором, на многие годы увековечит в памяти поколений деяния святого, стоявшего у истоков основания города Вятские Поляны.



Реализация проекта даст возможность сделать привлекательнее городское пространство, будет способствовать повышению качества жизни, развивать индустрию услуг и, конечно же, туристическую и инвестиционную привлекательность города.

