

# Моря, омывающие берега России



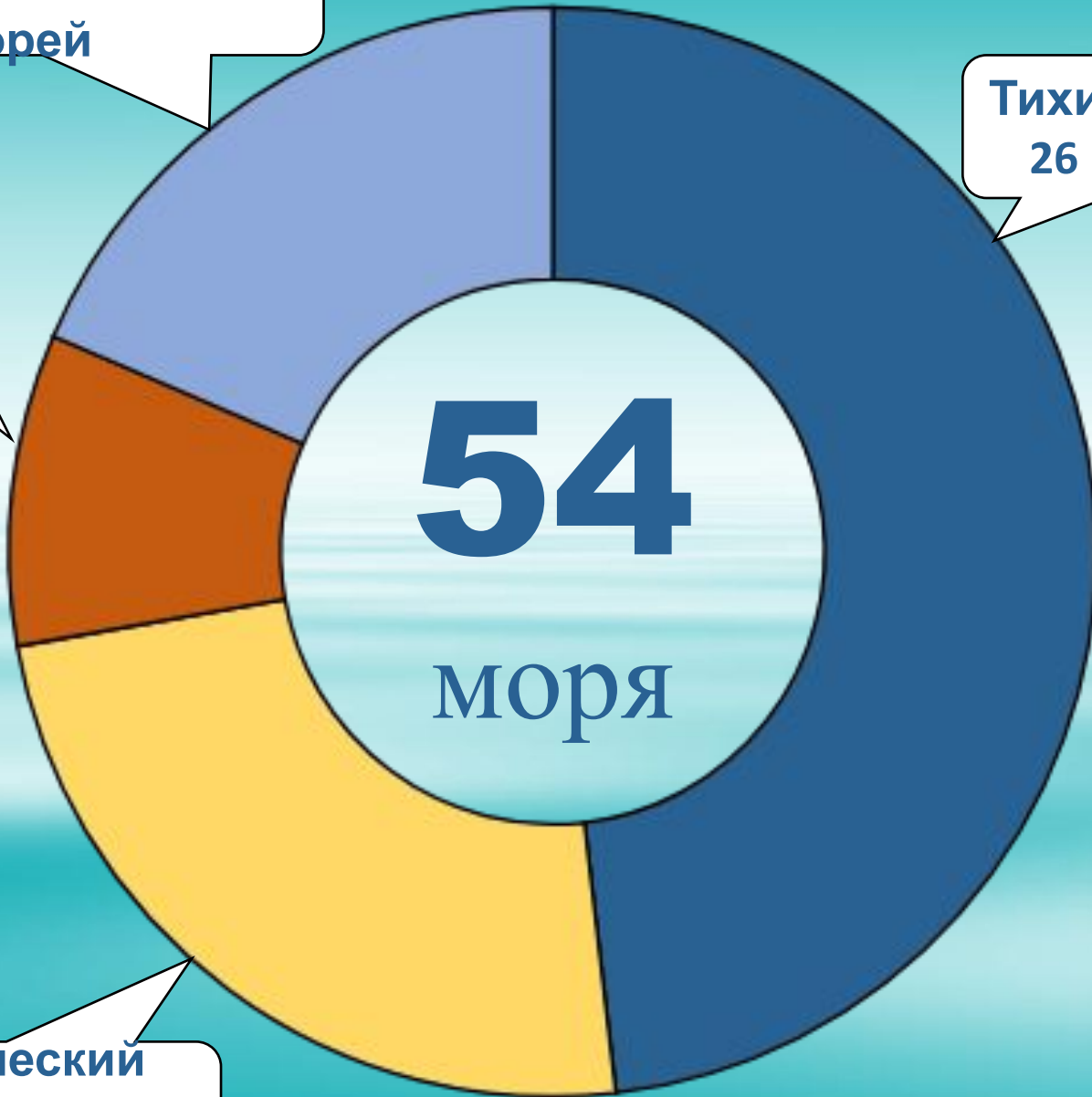
**Северный Ледовитый  
океан  
10 морей**

**Индийский  
океан  
5 морей**

**Атлантический  
океан  
13 морей**

**Тихий океан  
26 морей**

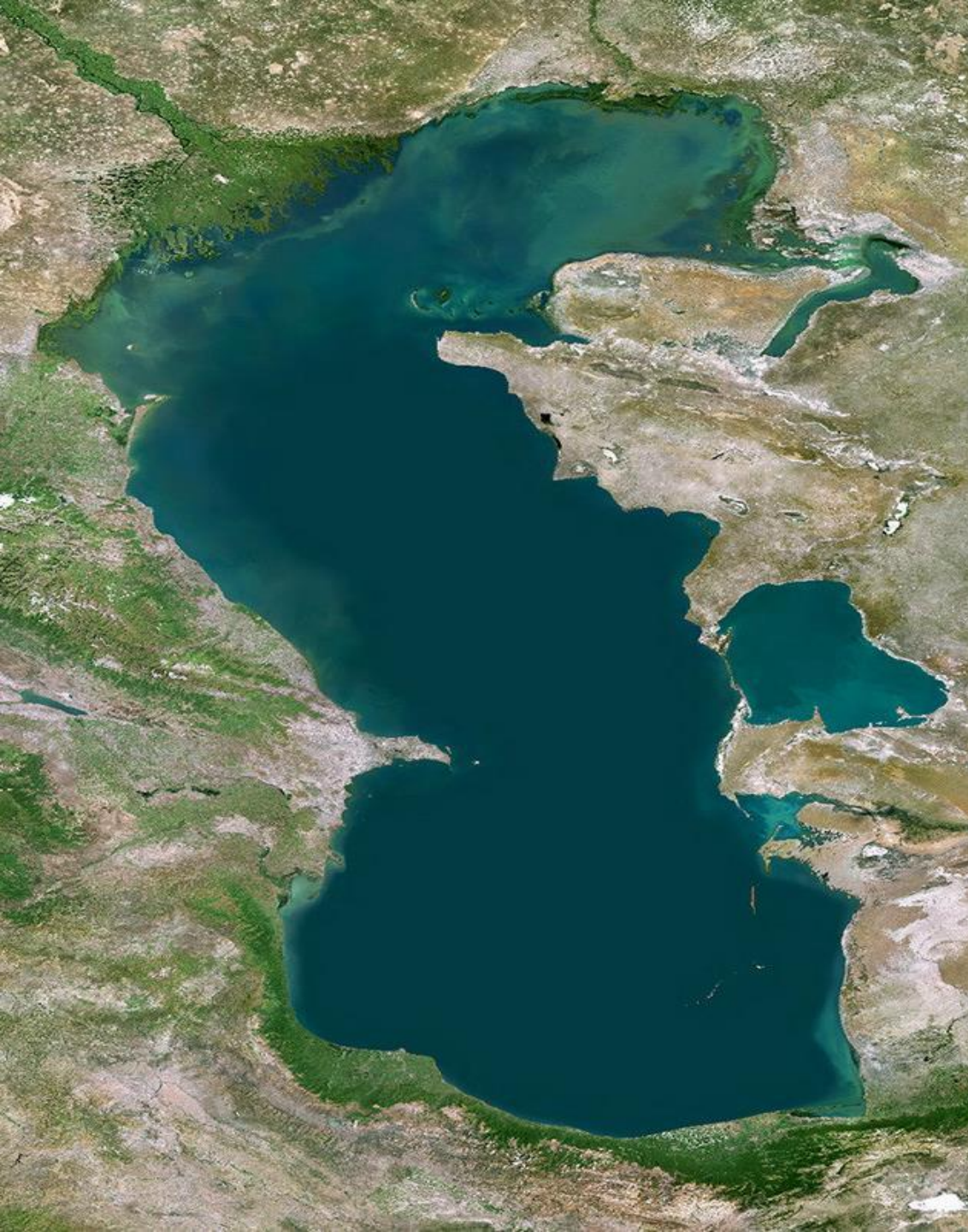
**54  
моря**











Каспийское море-  
озеро  
принадлежит  
внутренней  
бессточной  
области





По карте атласа найдите и распределите по бассейнам и типам моря России.





# Значение морей

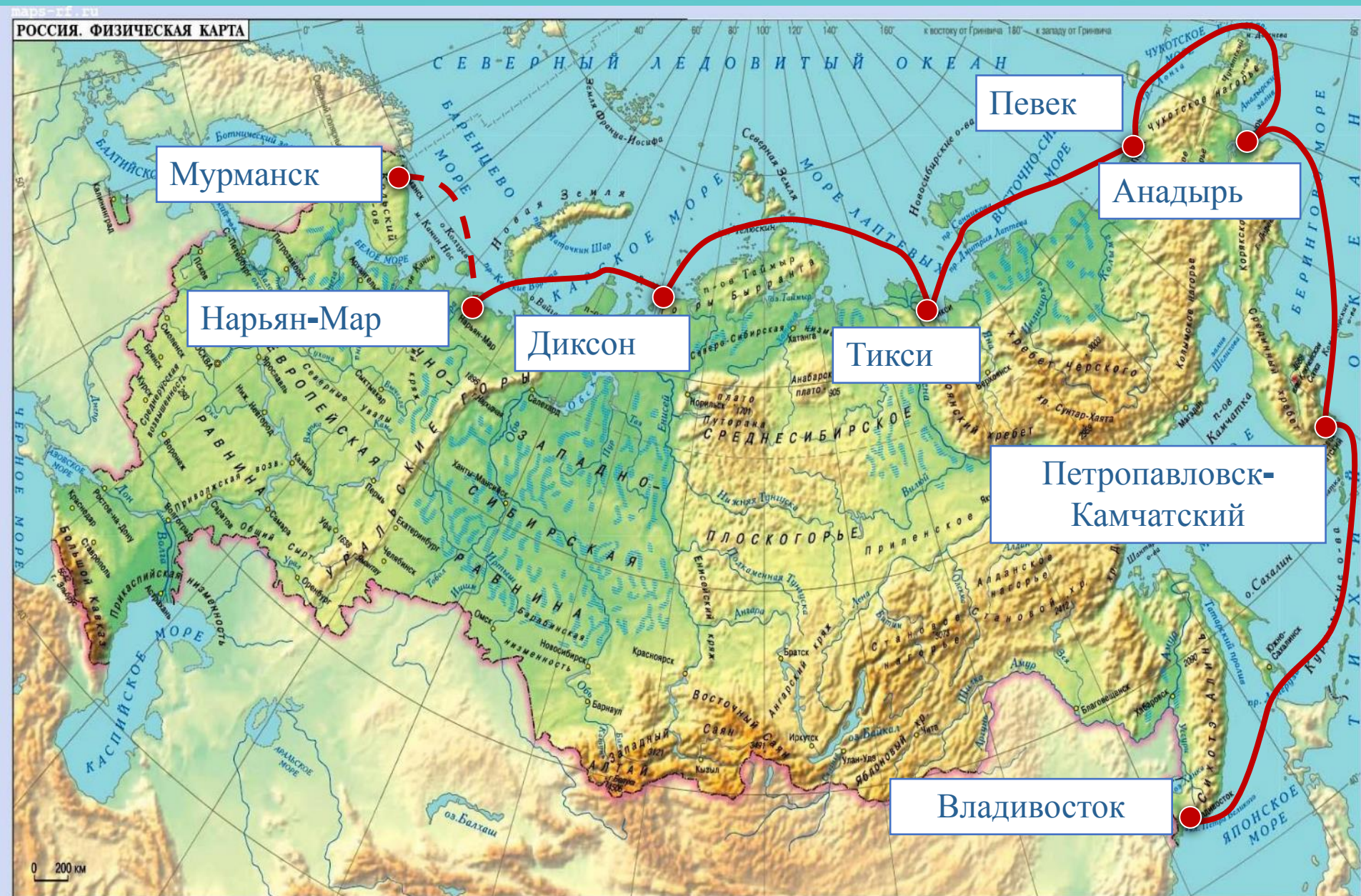


# Дешевые транспортные пути





# Северный морской путь





# Биологические ресурсы





# Энергетические ресурсы





# Минеральные ресурсы





# Места отдыха





# Экологические проблемы:

- 1.** Сброс в реки промышленных и сельскохозяйственных отходов, слив городских сточных вод.
- 2.** Загрязнение от морского транспорта.
- 3.** Нефтяные загрязнения.
- 4.** Увеличение дозы минеральных удобрений, вносимых на поля.





Составьте **3** вопроса по теме  
сегодняшнего урока.





# Домашнее

## задание:

стр. **14-20**

контурная карта  
«Географическое  
положение России»

*(указать все крайние точки,  
северный полярный круг,  
меридиан **180°**, границу между  
Европой и Азией, подписать все  
моря, показать Северный  
морской путь)*

