



Географическое положение США

Цели и задачи урока

1. Сформировать представление о ЭГП страны, определить благоприятные и неблагоприятные черты ЭГП США.
2. Сформировать представление об общих особенностях населения США, этапах формирования американской нации.
3. Выяснить особенности урбанизации США.
4. Формирование представлений о стране на базе уже имеющихся знаний.
5. Формировать знания по теме; развивать самостоятельность и коммуникативные способности; воспитывать уважение и взаимопонимание
6. Применение знаний из других учебных дисциплин.
7. Продолжить развитие компьютерных навыков
8. Развитие познавательного интереса , умения работать в команде

Оборудование: политическая карта мира, физическая карта США, атласы, сувениры, компьютер, презентация

План урока



1. Географическая положение материка
2. Природные условия и ресурсы
3. Государственный строй и устройство США
4. США – страна переселенческого капитализма
5. Экономико-географическая ситуация современных США
6. Население

Герб
США



Флаг США

Столица США- Вашингтон





13 белых и красных
полос
символизируют
первоначальное
количество штатов

Звезды на флаге означают
количество штатов.
В 1959 году Гавайские острова стали
50 штатом США.
Но звезда появилась на флаге
4 июля 1960 года в День
Независимости.

Название страны и состав территории

Территория - 9,4 млн. кв.км

Состоит из трех частей: Центральная, штат Аляска, штат Гавайи.

Столица – Вашингтон

Форма правления: республика

АТД: федерация, состоит из 50 штатов и федерального округа Колумбия

Глава государства: Президент.

Выборы президента – первый вторник ноября, каждые четыре года.


Законодательная власть принадлежит Конгрессу

В 1776 году провозглашена независимость.

День независимости – 4 июля

В стране действует Конституция, принятая в 1787 году.

В 1867 году была куплена у России Аляска.




ЭГП, ПГП. Влияние ЭГП на развитие страны.



- Выход к Тихому, Атлантическому, Северному Ледовитому океану. Широкий фронт морских границ, естественных гаваней.
- Граничит с Канадой и Мексикой. В Беринговом проливе проходит морская граница с Россией. Транспортно-экономические связи со многими странами через океан.
- Удаленность страны от войн и очагов конфликтов.
- Близость региона Латинская Америка, как рынка сбыта продукции и дешевой рабочей силы.

В
Ы
В
О
Д




ЭГП США выгодное, на всех этапах оно благоприятствовало развитию страны. Выход к океанам способствует транспортно-экономическим связям с государствами мира в обоих полушариях. Границы с соседними странами – спокойные. Природные рубежи не препятствуют связи с ними.

США - наиболее экономически развитое государство Запада. По площади США превосходят всю Европу



Преимущества экономико-географического положения США

Ведущая держава мира, расположенная на территории Северной Америки.



- Наличие обширной морской границы (Тихий, Атлантический, Северный Ледовитый океаны), посредством которых США имеет связь со многими государствами Америки, Европы, Африки и Азии.
- Природная и экономическая «прозрачность» сухопутных границ с Канадой и Мексикой способствует развитию торгово-экономических связей.
- Нахождение в районе ближайшего окружения развивающихся стран позволяет США полностью доминировать в регионе, как в экономическом, так и в политическом плане.

Природные условия и ресурсы США

Развитию хозяйства в США способствовало не только географическое положение, но и природные богатства. Природа страны очень разнообразна.





Алея торнадо


Природа и климат



Пустыня Мохаве.



Йеллоустоунский национальный парк



Долина Йосемити




Гранд-Каньон

Карта природных зон Северной Америки



Природные зоны Северной Америки расположены необычно: на севере они вытянуты с запада на восток, а в центральной и южной частях природные зоны расположены в меридиональном направлении



Герб США

Большая печать

Общие сведения о государстве



4-е место по площади

3-е место по численности населения

Столица: Вашингтон

Государственный строй: президентская республика

Государственное устройство: федерация (50 штатов)

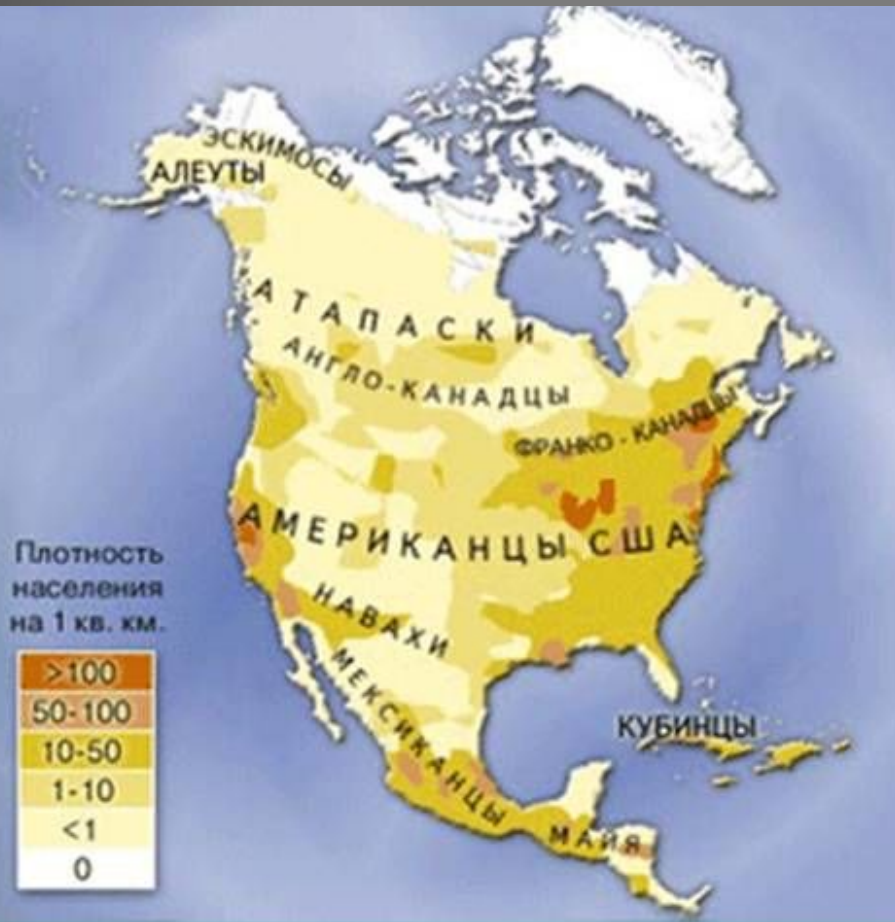
Развитая страна

ВВП: 1-е место в мире (ок. 16 млрд. \$); 9-е на душу населения (ок. 53 тыс. \$/чел.)-2012г.




Формирование государственности США

Декларация независимости, “Статьи конфедерации”, Конституция 1787 года и Билль о правах, Мэйфлауэрское соглашение.





Принятие Конституции 1787 года было продиктовано интересами утверждения власти крупной буржуазии и земельной аристократии



Джордж Вашингтон объяснял дизайн по-своему: «Звезды мы взяли с небес, красный цвет – цвет нашей родины, белые полосы, которые его разделяют, означают, что мы отделились от неё; эти белые полосы войдут в историю как символ свободы».





Хуан Понсе де Леон, который приплыл во Флориду в 1513, считается первым европейцем, высадившимся на территории континентальных Соединенных Штатов



Основные типы культур Северной Америки




-  Арктика
-  Суб-арктические атапаски
-  Северный Вудленд
-  Великие Озера
-  Южный Вудленд
-  Прерии
-  Великие Равнины
-  Плато
-  Северо-зап. побережье
-  Большой Бассейн
-  Калифорния
-  Юго-Запад
-  Центральная Америка





Белый Дом резиденция президента США







Экономико-географическая Характеристика США



США обладают богатыми и разнообразными полезными ископаемыми.



Особенно велики топливно-энергетические ресурсы.



Кузнецова Е. Ф.

Имеются запасы руд черных и цветных металлов и горнохимического сырья.





США - страна принадлежит к числу крупнейших государств мира.

По численности населения США занимают ведущее место в мире.

Большинство населения живёт в городах.

Особенности населения. Демографическая политика.


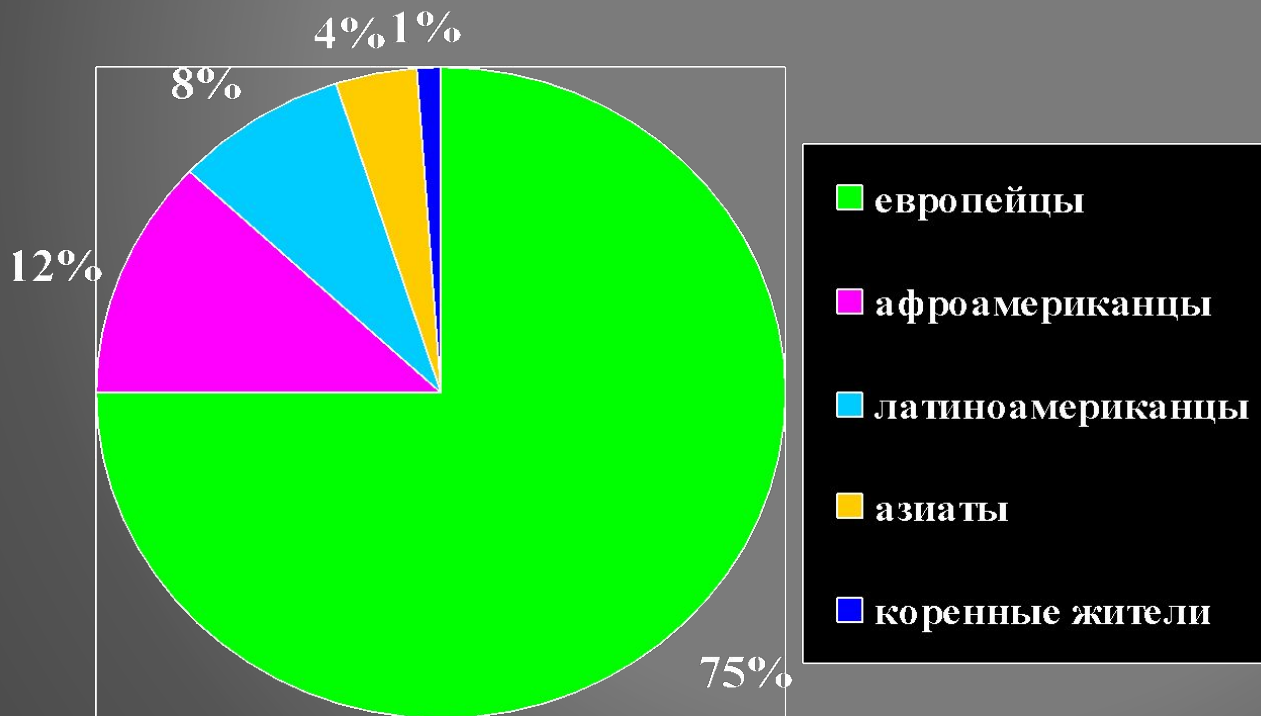
Численность населения США – 300 млн.

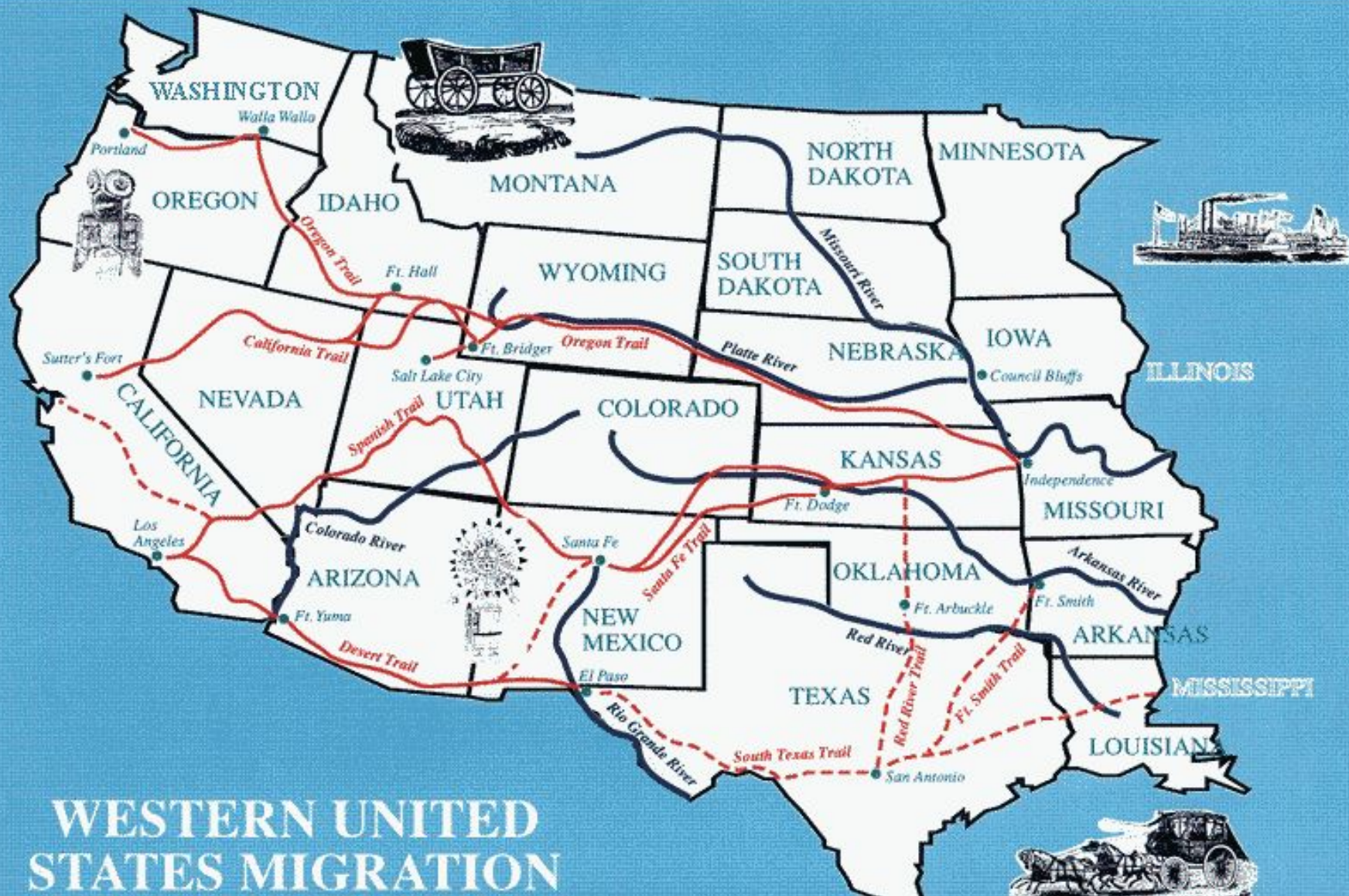
человек

По численности населения страна занимает

3 место в мире.

Открытую роль в формировании населения США сыграла иммиграция.





Американский этнос

Население США



В современном населении США (в целом более 100 этносов) выделяются три главные этнические группы - американцы США, переходные иммигрантские группы и аборигенные группы.



Индейцы – потомки мигрантов с Севера Евразии

Около 30 тысяч лет назад территория США была заселена выходцами из Азии.

Общественный строй коренного населения — индейцев, эскимосов, алеутов — оставался на стадии первобытнообщинного, что крайне пагубно отразилось на способности вести оборонительные войны.



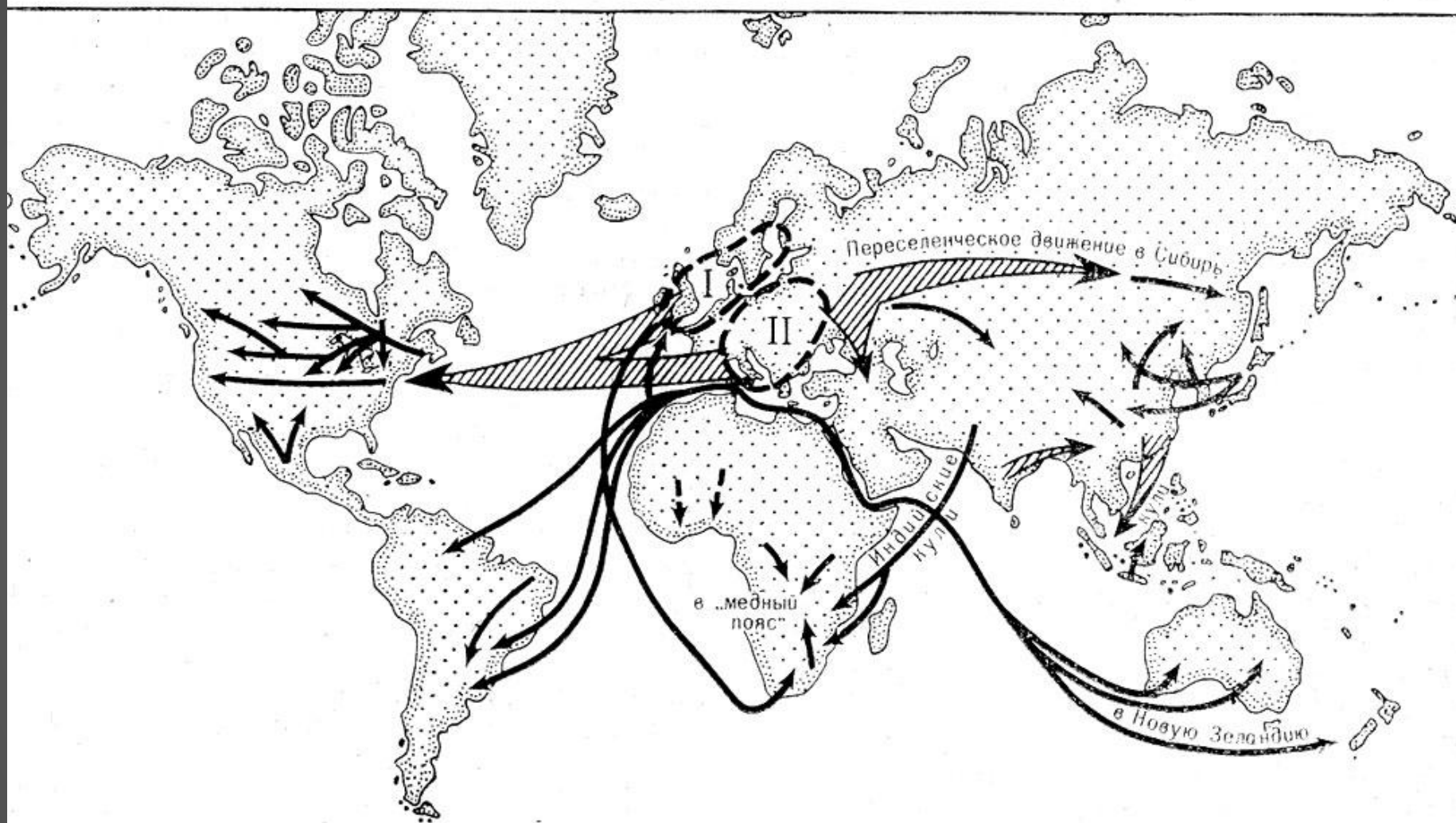





CANDY
TOBACCO

U.S. MAIL

МИГРАЦИИ НАСЕЛЕНИЯ в конце 19–начале 20 вв. (до первой мировой войны)



Миграционные потоки



главные



второстепенные



Очаги „старой“ эмиграции из Европы в Северную Америку



Очаги „новой“ эмиграции из Европы в Северную Америку

Примечание. Ширина стрелки показывает массу потока

Манхеттен – остров слез



Типичные представители этой группы: Канада, Австралия, Новая Зеландия, ЮАР (Южно-Африканская республика). Исторически много общего с ними имеют и США.





Среднегодовой коэффициент рождаемости - 16 промилле, коэффициент смертности - 9 промилле. Продолжительность жизни - 73 года для мужчин и 80 лет - для женщин.

США - одна из наиболее урбанизированных стран мира (75% - горожане). В



©2003 MHPCo
all rights reserved

США – одна из урбанизированных стран мира.
Доля горожан – 75%



11.09.02



Городов-
миллионеров
в США только
восемь.

В экономически наиболее развитых частях США сложились обширные урбанизированные районы, образовавшиеся при срастании многочисленных соседних агломераций – «МЕГАЛОПОЛИСЫ»



**САНСАН
или
КАЛИФОРНИ
ЙСКИЙ
(от Сан-
Франциско
до Сан-Диего)**

**ЧИПИТС
или
ПРИОЗЕРНЫЙ
(от Милуоки
до
Питтсбурга)**



**БОСВАШ
(от Бостона
до
Вашингтона)**



Промежуточное обобщение материала

Обсуждение с классом «Образ жизни американцев»

Индивидуализм. Выше всего американцы ценят свою личность. Несмотря на традиционно крепкие семейные связи и широкую сеть общественных организаций, индивидуальные права и интересы ставятся на первое место..

Искренность и прямота. Большинство американцев предпочитают решать сложные, а порой и щекотливые вопросы и выяснять отношения "с открытым забралом" Они не следуют традиционному европейскому этикету и не замалчивают того, о чем у нас не принято говорить

Дух соревнования. Как известно, капитализм подразумевает борьбу за выживание. Американский уровень жизни позволяет перевести эту борьбу в более цивилизованное русло, превращая ее в соревнование. Американец любит, чтобы последнее слово оставалось за ним.

Тщеславие. В том, что человек гордится своими достижениями в спорте, учебе или бизнесе и даже иногда выставляет их напоказ ("вывешивает на стену")

Материализм. "Успех" в американском обществе часто измеряется размером доходов человека, количеством заключенных им сделок и числом принадлежащих ему домов, автомобилей и других материальных ценностей.

Геополитическая неграмотность. Это следствие наивного представления многих американцев, что, кроме их страны, на свете ничего хорошего нет

Экономико-географическая ситуация современных США

2-е место по добыче нефти и газа

1-е место по производству электроэнергии (70%-ТЭС, 10%-АЭС)

3-е место по выпуску автомобилей («Дженерал моторс», «Форд», «Крайслер»)

Аэрокосмическая техника «Боинг», «Логхид»,

Военное судостроение


Компьютеры («Ай-би-эм»)

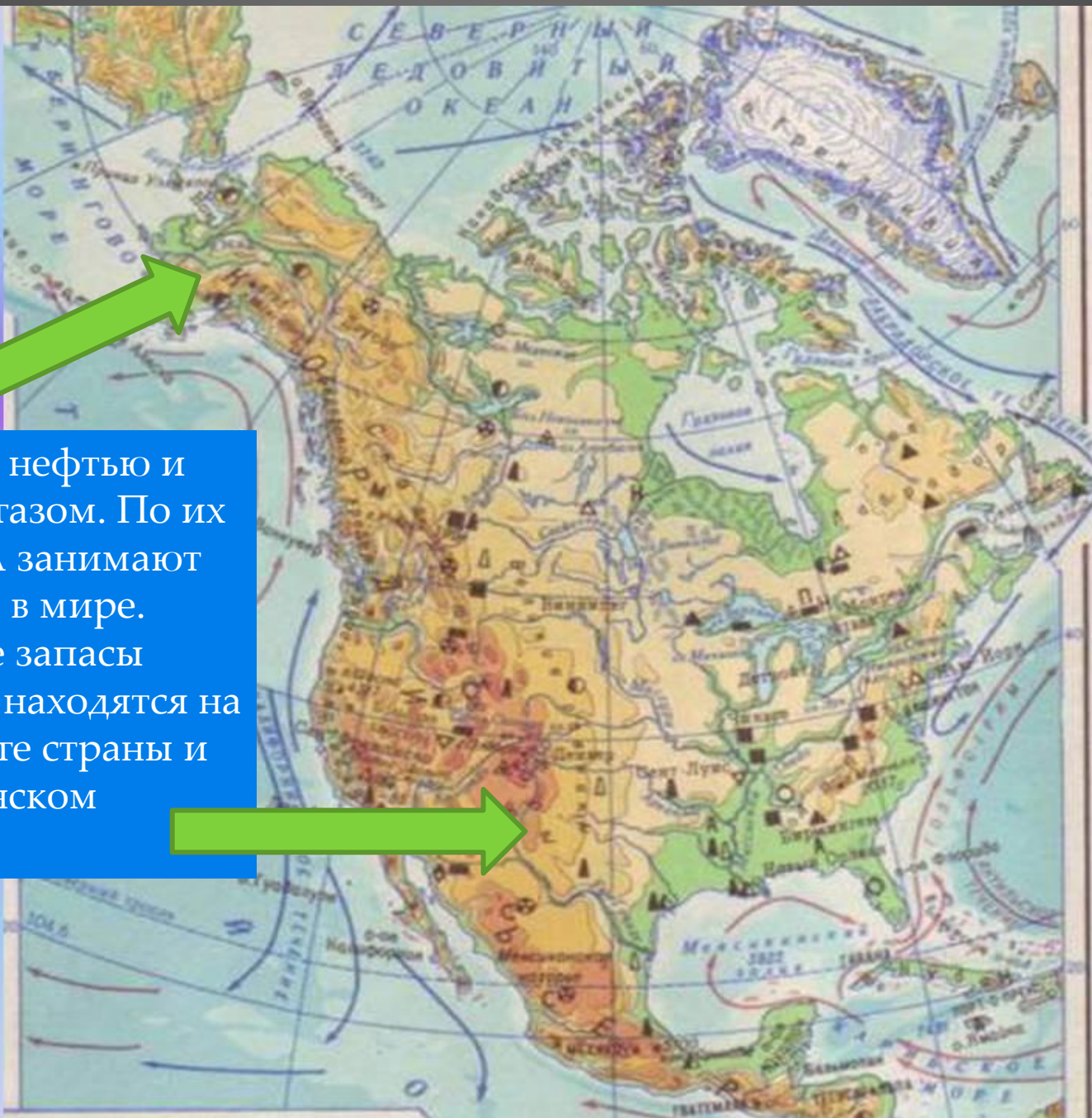
Электроника промышленного назначения

Оружие

Разнообразная химическая продукция

Пищевая («Кока-кола», «Пепсико»)





США богаты нефтью и природным газом. По их добыче США занимают второе место в мире. Крупнейшие запасы нефти и газа находятся на Аляске, на юге страны и на Тихоокеанском побережье.

Подведение итогов урока

