

# Номенклатура

АФРИКА

1. Северная – мыс Рас-Энгела

Географические координаты  
37 гр. с.ш. и 10 гр. в.д.

2. Южная – мыс Игольный

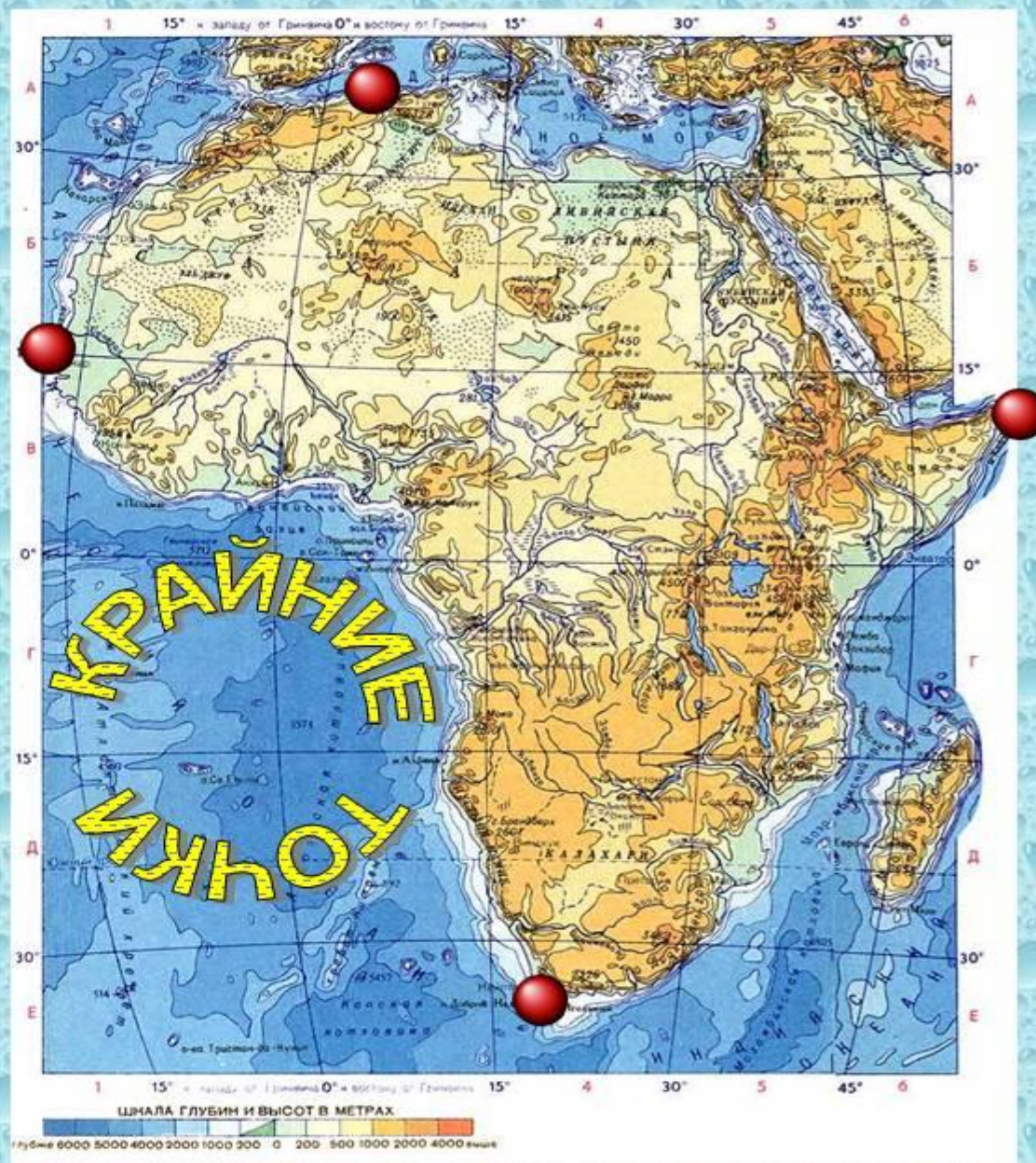
Географические координаты  
36 гр. ю.ш. и 20 гр. в.д.

3. Западная – мыс Альмади

Географические координаты  
15 гр. с.ш и 16 гр. з.д.

4. Восточная – мыс Рас-Хафун

Географические координаты  
12 гр. с.ш и 52 гр. в.д.









# Драконовы Горы и Намиб





Слоны, Окаванго и Большой Зимбабве





# Мапуту, Мозамбик и озеро Ньяса, Малави





# Водопад Виктория, Замбия и Ангольское плато





# Река Конго и столица Бурунди Бужумбура на фоне гор






# Серенгети, Танганьика, Масаи – Танзания!



# А совсем рядом-отголоски ВОЙНЫ!

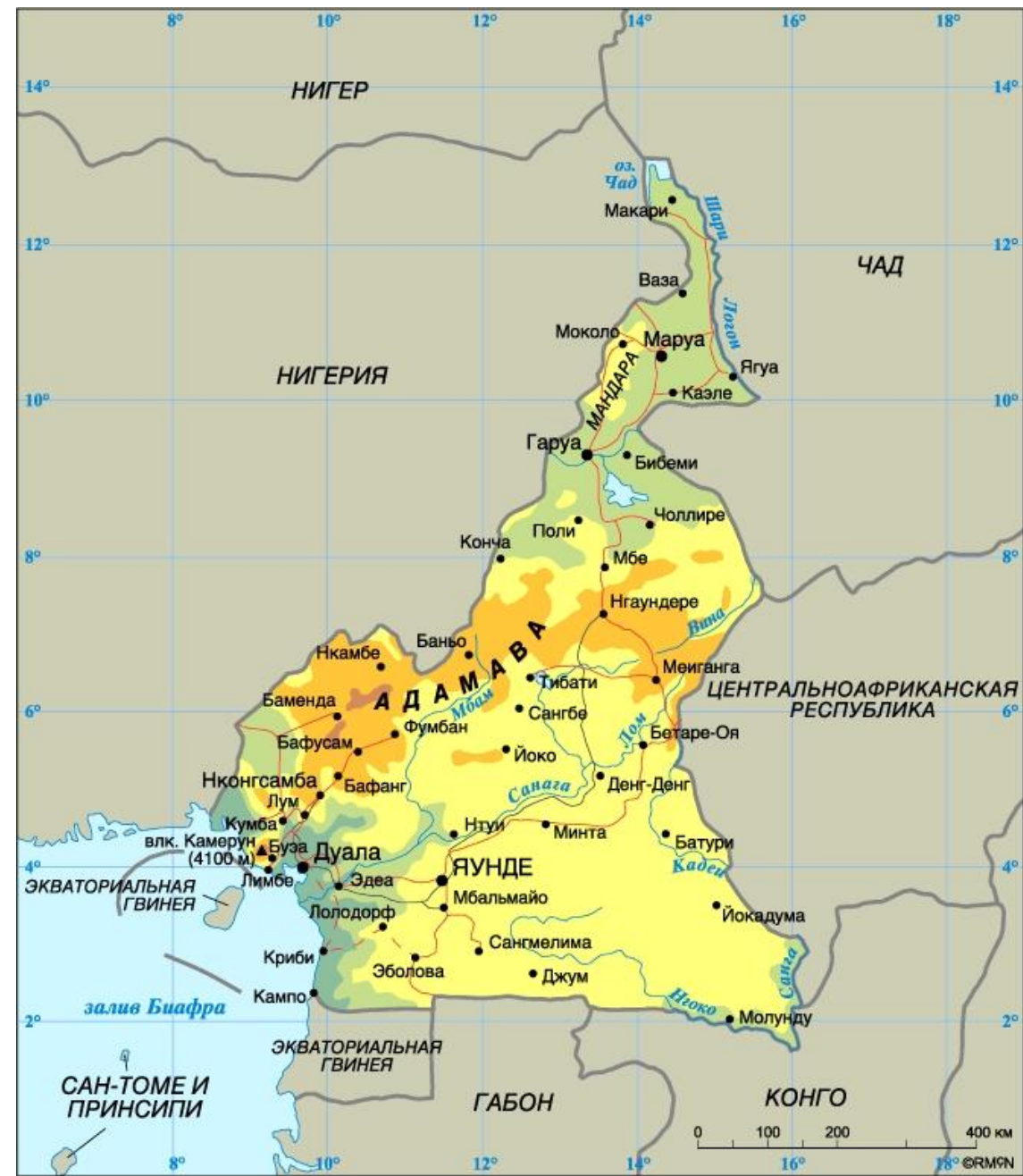






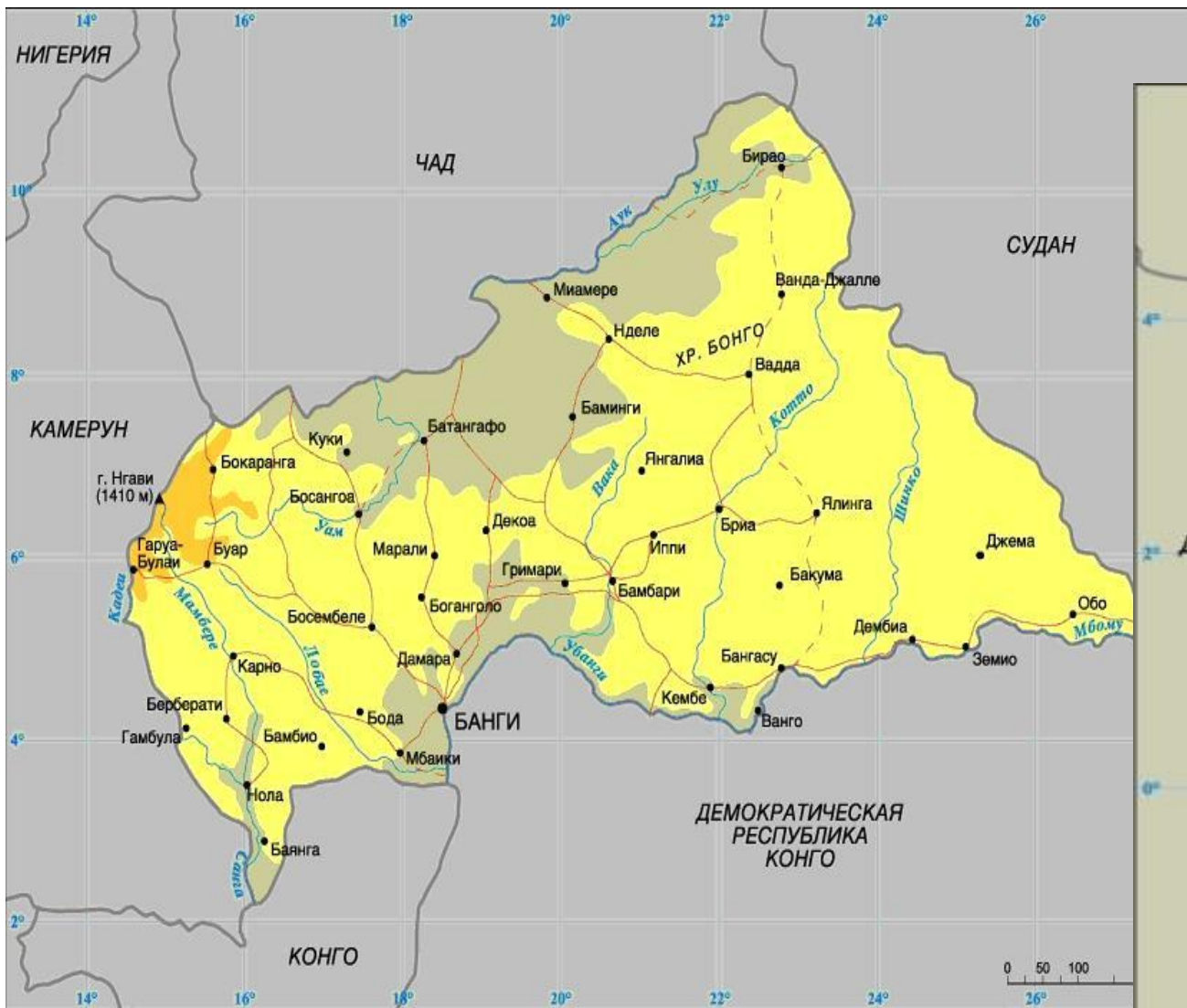
# Башня в Браззавиле, Хрустальные горы в Габоне,





# Вулкан Камерун, Биоко (Экв. Гвинея)





# ЦАР, Мечеть Каддафи (теперь переименована) в Уганде, жилой дом в Уганде






# Южный Судан vs Северный Судан



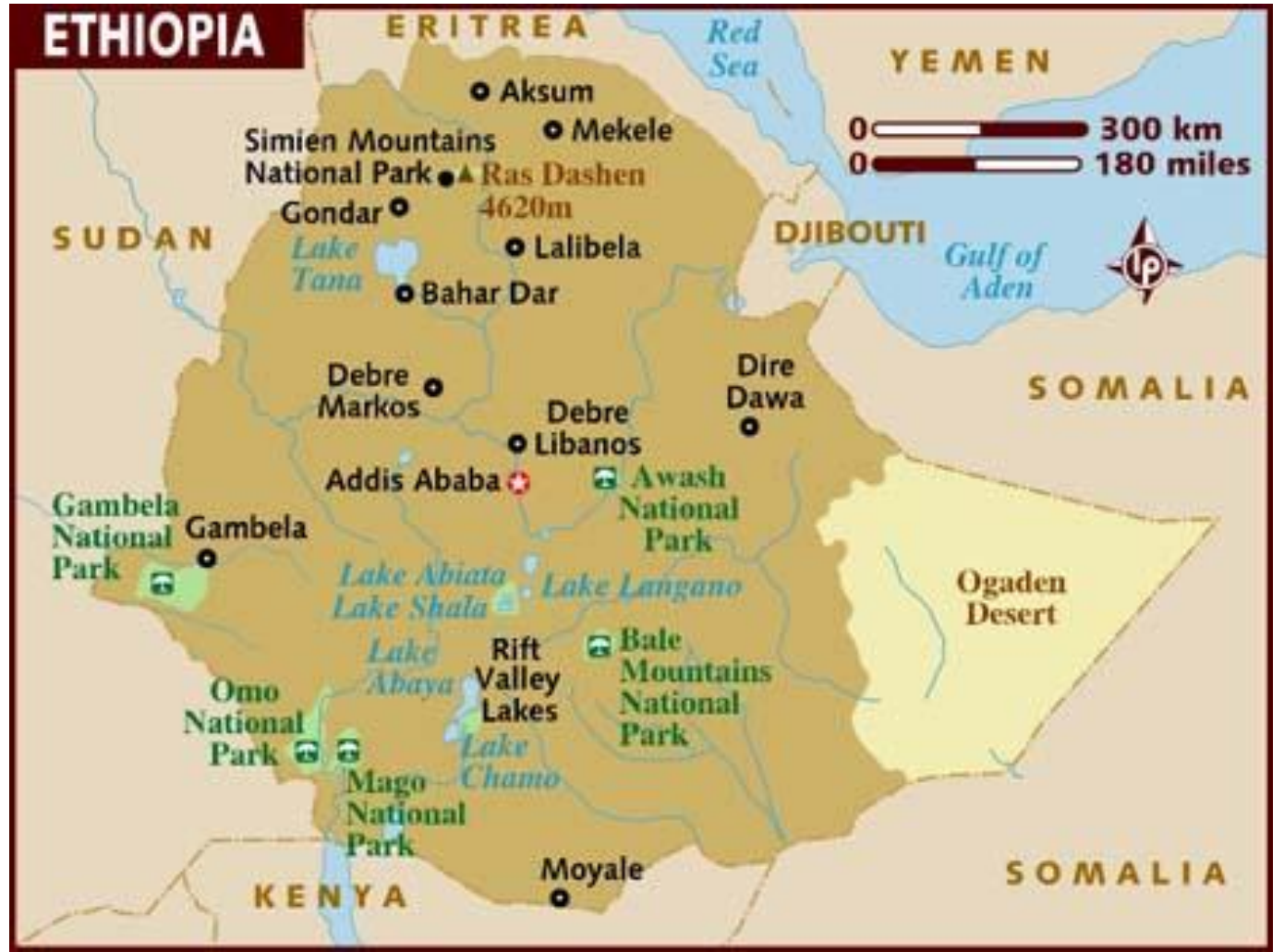




# Килиманджаро в Кении, Сомалийские пираты



Сомалийские пираты снова  
атакуют



# Лалибела в Эфиопии, Пушкин в Эритрее





# Нубия в Судане и Озеро Чад

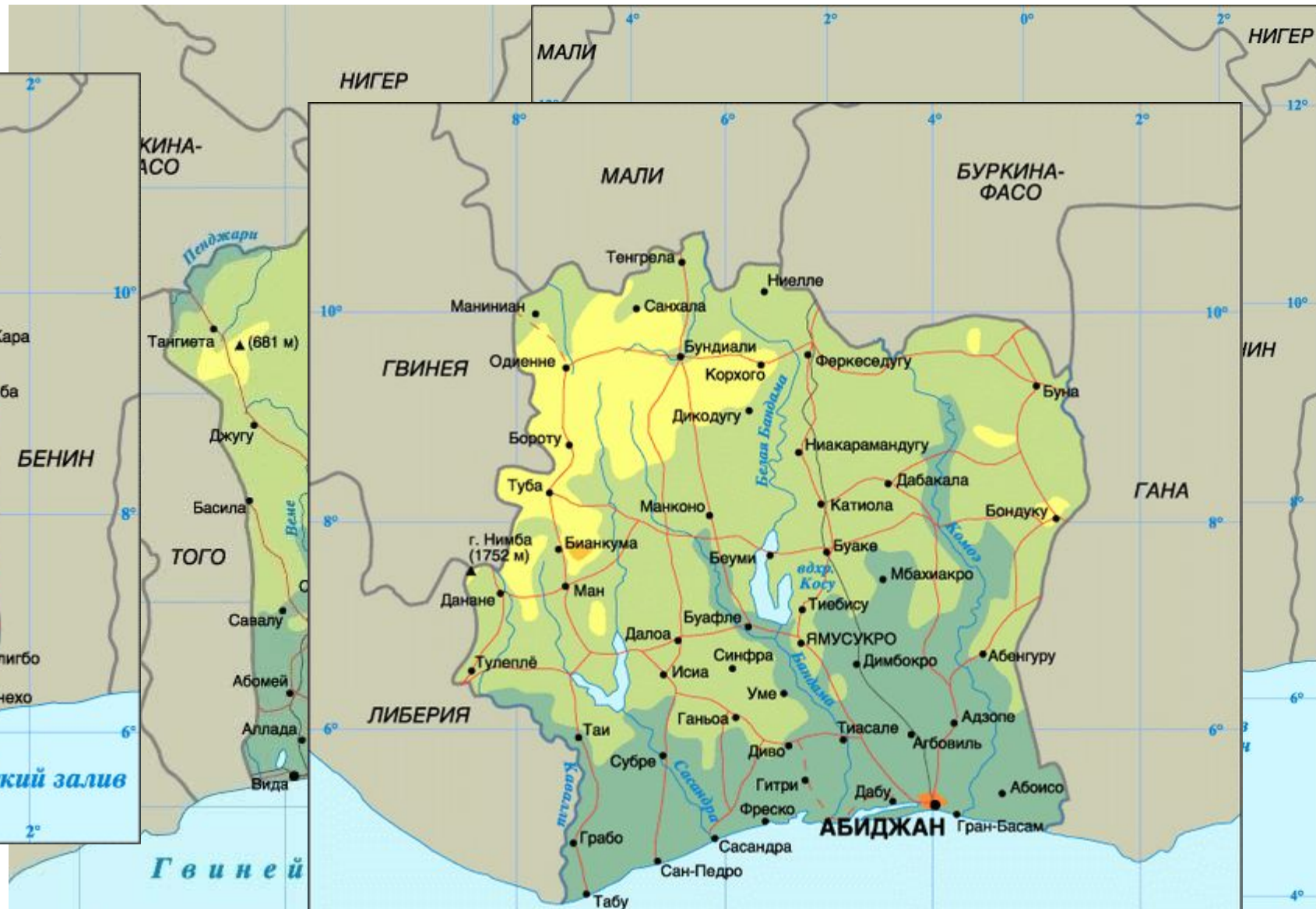




# Йоруба, их творчество и творчество Великого Бенина







# Нотр-дам-де-ла-Пе, Ямусукро





# Либерия



# Столица Кот-д-Ивуара: Небоскребы и Че Гевара







# Париж-Дакар и...Дакар



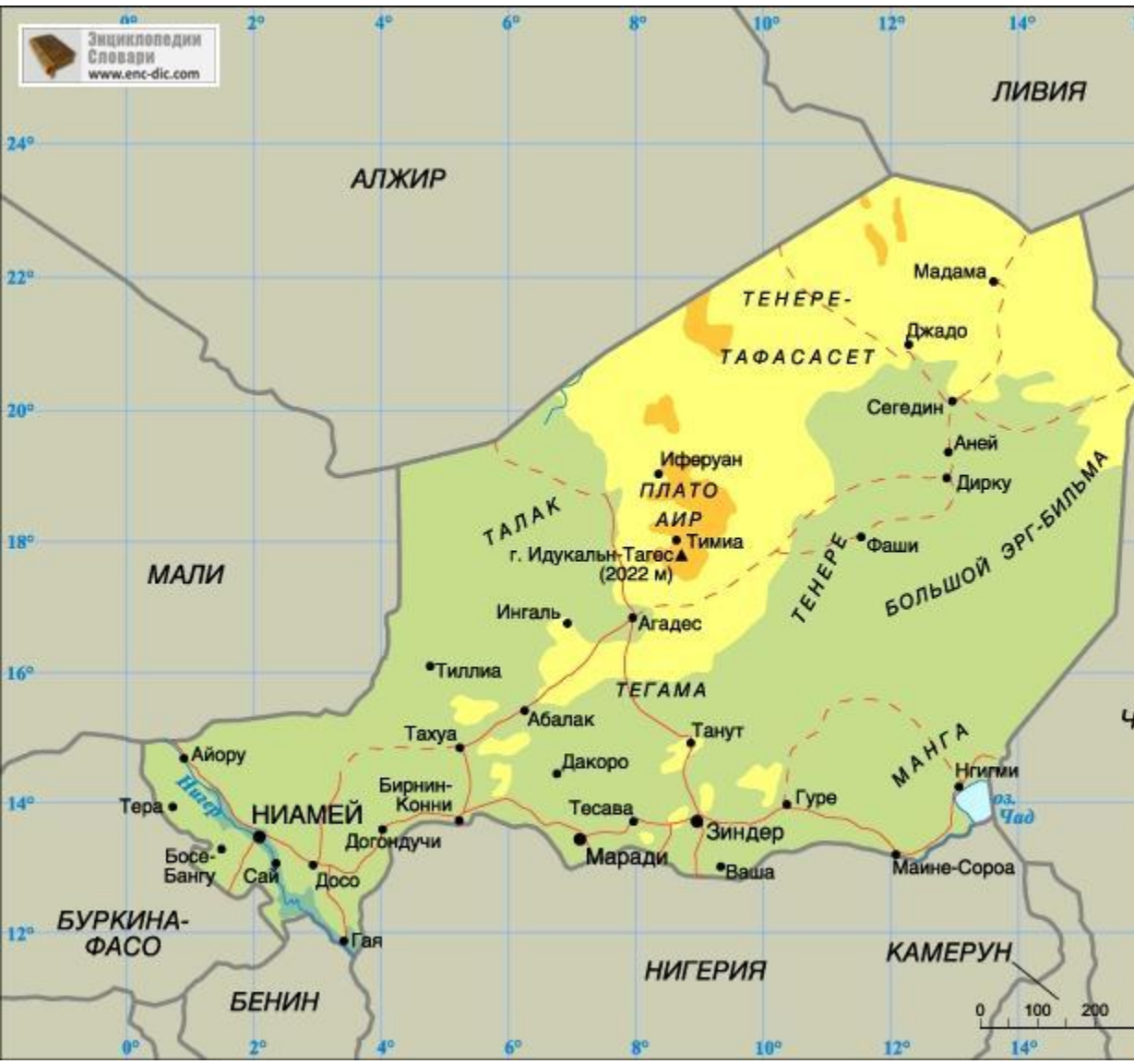







# Повстанцы в Мали и...Сара Барабу (Тимбукту)





# Нигер и Ливия



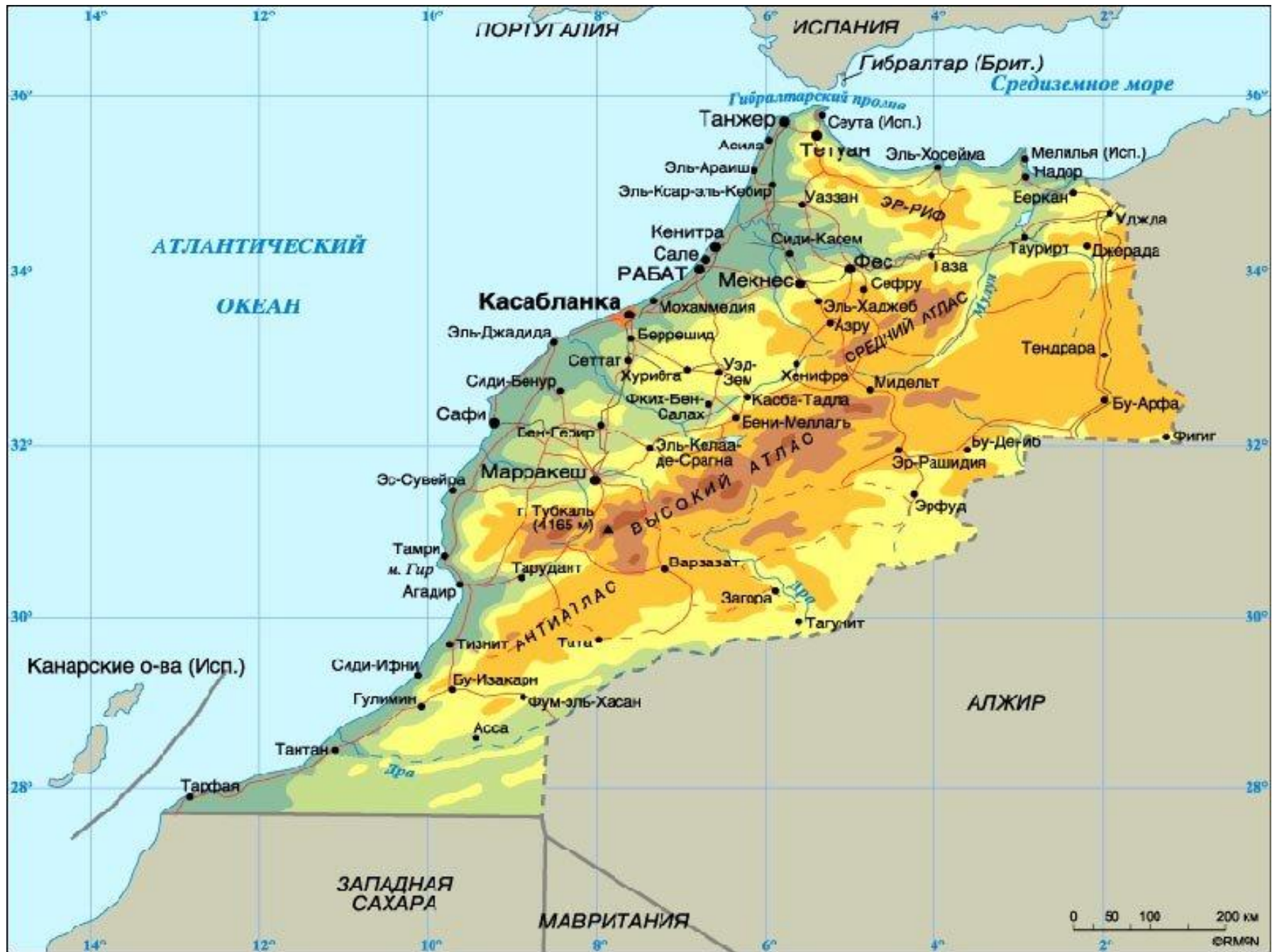




# Алжир







# Горы Атлас



# Номенклатура

Южная Америка

























**Спасибо за внимание!**