




“Держу я камень на ладони
И не спешу его бросать,
Чтоб книгу мудрую природы
Неторопливо пролистать”

Канада и Россия



- *Над Канадой небо синее,
Меж берез – дожди косые...
Так похоже на Россию!
Только всё же не Россия...*

(Александр Городницкий)

- **Canada и Россия: соседи and twins**



motivators.ru

[,dʒi:ə'græfɪkəl neɪm]

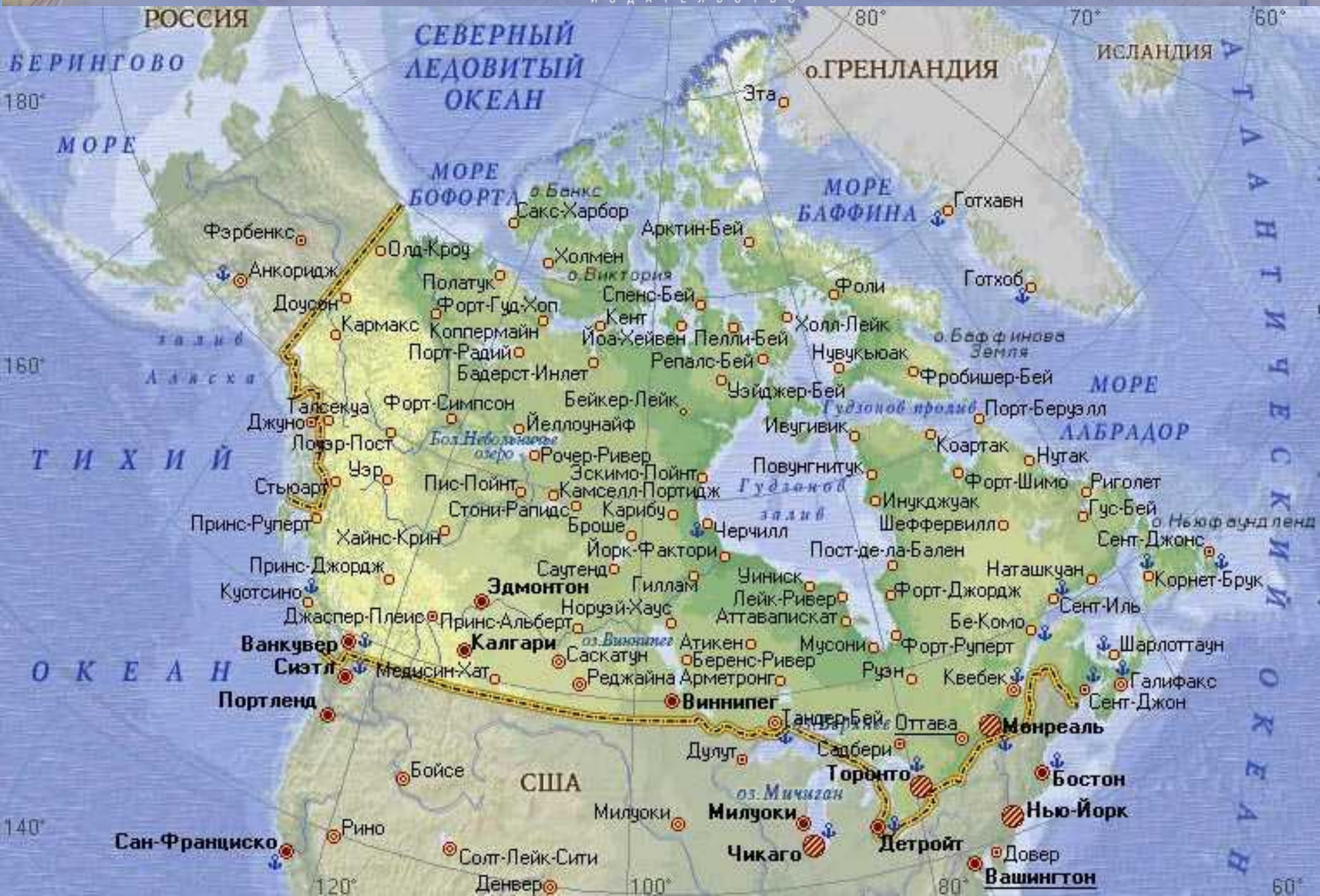
- Canada ['kænədə]
- North America [nɔ:rθ ə'merɪkə]
- Appalachian [,æpə'leɪʃən]
- Arctic Archipelago [ˈɑ:rktɪk ɑ:(r)kɪpeləgəʊ]
- Vancouver [væn'ku:və(r)]
- Ottawa ['ɒtəwə]
- Newfoundland [nju:'faʊndlənd]
- Population : [,pɒpjʊ'leɪʃən]
- territory ['terɪtəri]
- kilometre ['kɪlə,mi:tər]



0 500 1000 2000 км

РОССИЙСКАЯ
ФЕДЕРАЦИЯ

- | | | | |
|--------------------|----------------|------------------|-----------------|
| 1 - Великобритания | 5 - Эстония | 9 - Грузия | 13 - Узбекистан |
| 2 - Дания | 6 - Латвия | 10 - Азербайджан | 14 - Корея |
| 3 - Германия | 7 - Литва | 11 - Армения | |
| 4 - Финляндия | 8 - Белоруссия | 12 - Туркмения | |



Общие сведения

Canada is situated between the USA and Russia. , In the south and in the west Canada borders on the USA. Canada also encompasses vast maritime terrain, with the world's longest coastline of 202,080 kilometers (125,570 mi) with the USA. It extends from the Atlantic to the Pacific and northward into the Arctic Ocean. Canada is the world's second-largest country by total area, and its common border with the United States is the world's longest land border. Canada's neighbor across the frozen Arctic Ocean is Russia

- Россия занимает северную часть континента Евразии. Расположена в восточной части Европы и в северной части Азии. Россия самая большая страна в мире по размерам. (17,1 млн. км²). Численность населения России около 143 млн. человек. Столица – Москва. Государственные языки-русский. Денежная единица – российский

Границы



Особенности ЭГП

- Canada is situated between the USA and Russia. , In the south and in the west Canada borders on the USA. Canada also encompasses vast maritime terrain, with the world's longest coastline of 202,080 kilometers (125,570 mi) with the USA. It extends from the Atlantic to the Pacific and northward into the Arctic Ocean. Canada is the world's second-largest country by total area, and its common border with the United States is the world's longest land border. Canada's neighbor across the frozen Arctic Ocean is Russia.

- Россия граничит с 16 странами . На юге и юго-востоке граничит с Китаем, на юго-востоке — с Северной Кореей, на юге — с Казахстаном, Монголией, Грузией и Азербайджаном, на юго-западе — с Украиной, на западе — с Финляндией, Беларусью, Эстонией, Латвией и Норвегией. Кроме этого, Калининградская область, анклав России на побережье Балтийского моря, граничит с Польшей и Литвой.

Протяженность границ составляет 60 932 км. Морские границы имеют протяженность 38 807 км. Сухопутные границы имеют длину 22 125 км.



Геохронологическая таблица

	Кайнозойская эра, KZ	около 70 млн. лет
	Мезозойская эра, MZ	165 млн. лет
	Палеозойская эра, PZ	330 млн. лет
	Протерозойская эра, PR	
	Архейская эра, AR	

Полная таблица

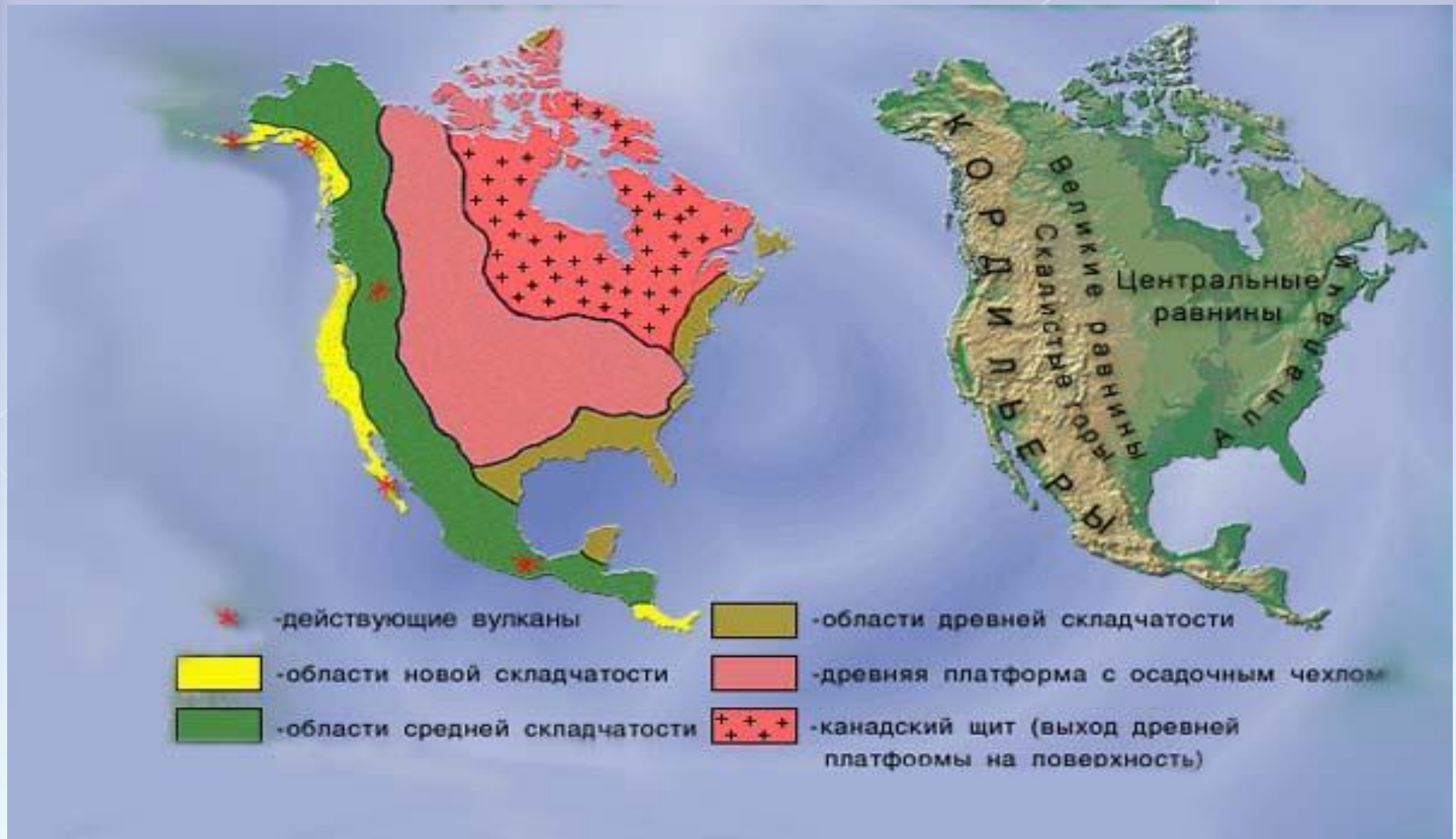
Современные тектонические движения

Байкальская складчатость
 Герцинская складчатость
 Кайнозойская складчатость
 Каледонская складчатость
 Мезозойская складчатость
 Крупные разломы земной коры



Рельеф Канады





Особенности ФГП

- Canada is the second largest country in the world. It covers the northern part of North America and its total area is 9,975,000 square kilometers., . It includes many islands, notably the Canadian Arctic Islands, also called Arctic Archipelago in the Arctic Ocean, Vancouver Islands in the Pacific Ocean in the western part of the continent , Newfoundland in the Atlantic ocean in the west.
- По размерам территории(**около 17,1 млн. км2**) 1-е место
- Занимает почти всю северную половину Евразии , расположенное на двух континентах — Европе и Азии.
- России принадлежат острова Новая Земля, Северная Земля, Вайгач, архипелаг Земля Франца-Иосифа, Новосибирские острова, остров Врангеля в Северном Ледовитом океане -на севере; Курильские острова (часть Курильских островов — Итуруп, Кунашир, Шикотан — оспариваются Японией) и остров Сахалин в Тихом океане-на востоке.

Вывод:

Россия	Канада
<p>С Запада на Восток : Восточно-Европейская равнина - Кавказ (г. Эльбрус, 5642) – Урал (г. Народная, 1895) - Западно-Сибирская (0-200) - Алтай (г. Белуха, 4499) - Среднесибирское плоскогорье (200-500, 500 и выше).</p>	<p>С Запада на Восток: Канадские Кордильеры (г. Логан, 6050 м) - Скалистые горы (г. Робсон, 3954) - Великие равнины (1000-2000) - Центральные равнины (200-500) - Аппалачи (г. Митчел, 2037).</p>
<p>Равнины расположены на западе и в центральных частях страны.</p>	<p>Равнины расположены на западе и в центральных частях страны.</p>
<p>Горные сооружения на востоке и частично на юге-70% территории. Преобладание на юге более высоких гор, чем на востоке.</p>	<p>Горные сооружения на западе, юго-западе и частично на юго-востоке-50% территории. Преобладание на западе более высоких гор, чем на юго-востоке.</p>