

**МОЯ  
МАЛАЯ  
РОДИНА**  
УСТОКВАРҮ  
**ОБШАРОВКА**

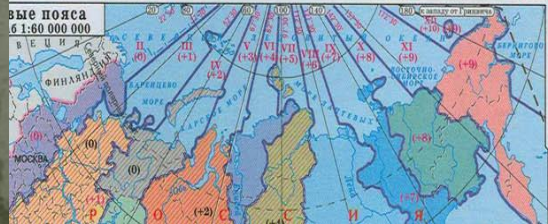
Слышишь песенку ручья?  
Это – Родина твоя.  
Слышишь голос соловья?  
Это – Родина твоя.  
Руки матери твоей,  
Звон дождей, и шум  
ветвей,  
И в лесу смородина –  
Это тоже Родина.

**М. Пляцковский**

# Карта России



Российская Федерация состоит из республик, краев, областей, городов федерального значения, автономных областей, автономных округов – равноправных субъектов Российской Федерации. (Конституция Российской Федерации, статья 5)



# «Моя малая родина»



- **РОДИТЕЛИ** – отец и мать, у которых рождаются дети.
- **РОДИЧ** – родственник, член рода.
- **РОДНЯ** – родственники.
- **РОДИНА** – это и Отечество, страна, и место рождения человека.
- **НАРОД** – нация, жители страны.
- **РОДОСЛОВНАЯ** – перечень поколений одного рода. Люди гордятся своей родословной, изучают её

# Игра «Составь пословицу»

- Родина – мать, Родине служить.
- Жить- , умей за неё постоять.
- Человек без Родины, там и пригодится.
- Где кто родится, что соловей без песни.

# Правильные ответы

- Родина – мать, умей за неё постоять.
- Жить- Родине служить.
- Человек без Родины, что соловей без песни.
- Где кто родится, там и пригодится.

«Родина»

«родина»



«Родина» -когда мы говорим о нашем государстве, о нашей большой стране под названием Россия.

«родина» - когда мы говорим о нашем селе, где мы родились и живем.

- **МОЯ** – потому что здесь моя семья, мои друзья, мой дом, моя улица, моя школа...
- **МАЛАЯ** – потому что это маленькая частичка моей необъятной страны.
- **РОДИНА** – потому что здесь живут родные моему сердцу люди.

**Самарская область**




**Приволжский район**



**Обшаровка**

# Найди свой герб





Герб района представляет собой знак прямоугольной формы размером 120x160 мм, поделенный на 4 неравные части.

Центральная часть – полоса шириной 45 мм, расположенная по диагонали указанного прямоугольника. На голубом фоне – стилизованное изображение 6 колосьев (по три сверху и снизу), центральное место на полосе занимает стилизованное изображение цветка подсолнечника с 24 лепестками. Колосья и цветок желтого цвета.

Левая верхняя часть прямоугольника (треугольник) средней линии делится на 2 части: верхнюю и нижнюю. В верхней части на голубом фоне – козел – символ Самарской области. Нижняя часть окрашена в желтый цвет.

Правая часть прямоугольника – на голубом фоне над тремя волнами белого цвета парит белая чайка.

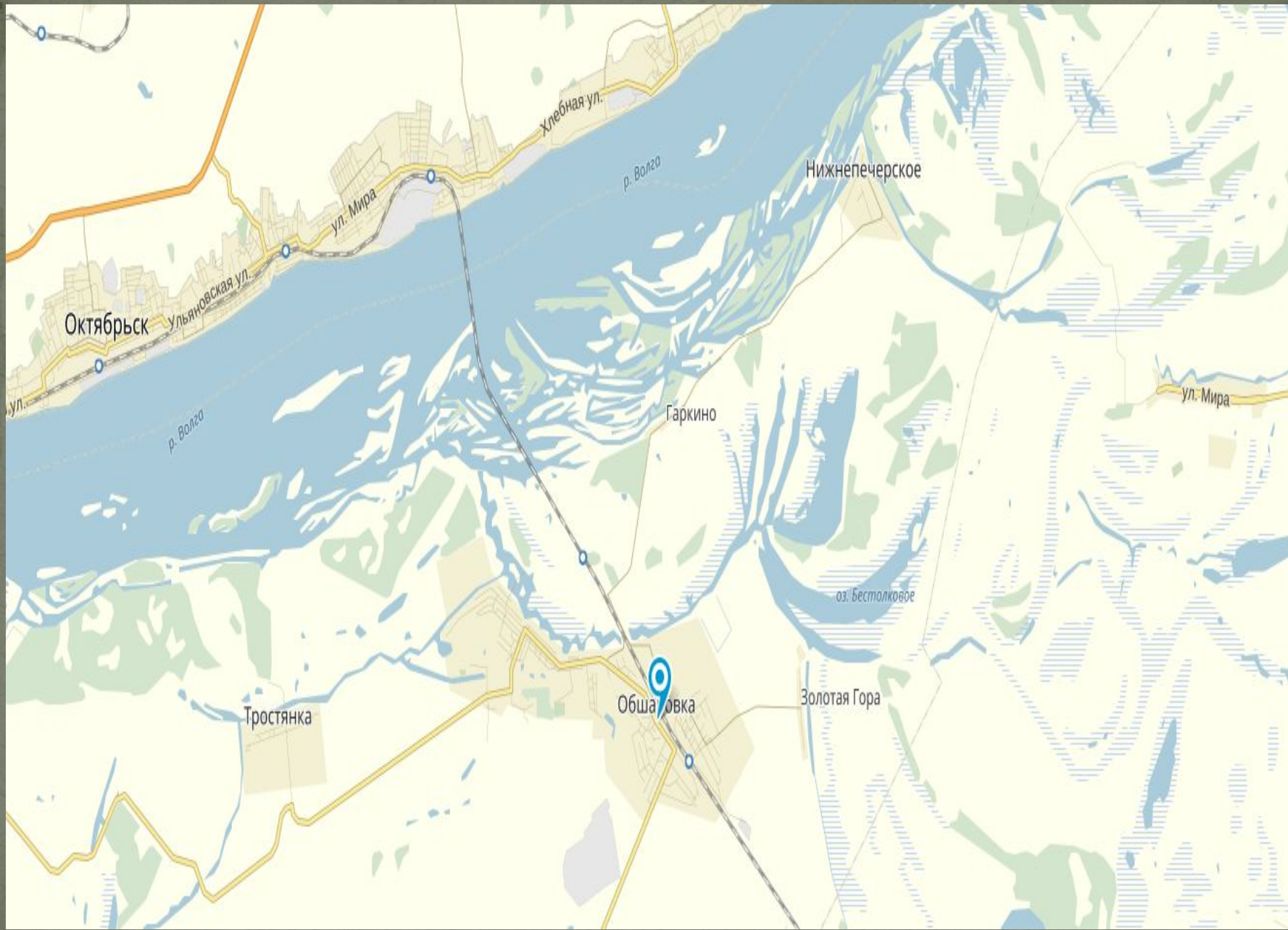
Общий смысл герба – район является частью Самарской области; основа деятельности – земледелие; район навсегда связан с Волгой.

**МОЯ  
МАЛАЯ  
РОДИНА**  
УСТОКВАРҮ  
**ОБШАРОВКА**

ГОД ОБРАЗОВАНИЯ

СЕЛА  
ОБЩАРОВКА

1765г.



Октябрьск

р. Волга

Ульяновская ул.

ул. Мира

Хлебная ул.

р. Волга

Нижнепечерское

Гаркино

ул. Мира

оз. Бестолковое

Тростянка

Обшановка

Золотая Гора



# Обшаровка



# Золотая Гора



# Нижнепечерское



# Тростянка



# Гаркино





Храм Казанской Божьей Матери



**Обшаровка 1927 год. фото Володи Анненкова. привез его из Москвы. Хозяин снимка Алферёнок Дмитрий Владимирович подполковник в отставке, в детстве проживал в селе Обшаровка.**

# «Моя малая родина»

