

Знаки дополнительной информации

Знаки дополнительной информации (таблички)

Знаки дополнительной информации (таблички) уточняют или ограничивают действие знаков, с которыми они применены, либо содержат иную информацию для участников дорожного движения. Эти знаки отличаются от всех других дорожных знаков. Они имеют небольшие размеры, прямоугольную форму и, как правило, чёрные надписи и изображения на белом фоне. Данные знаки используются только вместе с другими дорожными знаками.



Расстояние до объекта и Зона действия

Табличка 8.1.1 "Расстояние до объекта" указывает расстояние от знака до начала опасного участка, места введения соответствующего ограничения или определенного объекта (места), находящегося впереди по ходу движения.



Табличка 8.2.1 "Зона действия" указывает протяженность опасного участка дороги, обозначенного предупреждающими знаками, или зону действия запрещающих знаков, а также знаков 5.16, 6.2 и 6.4.

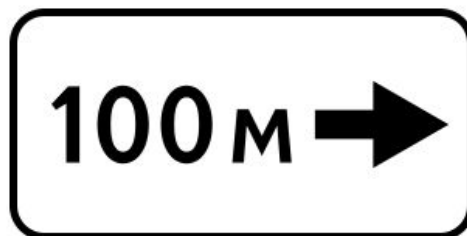


Расстояние до объекта

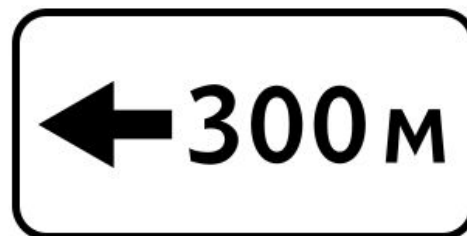
Табличка 8.1.2 «Расстояние до объекта» работает только в паре со знаком «Уступите дорогу» и недвусмысленно намекает, что без остановки на перекрестке не обойтись. Ведь через 250 метров водителю встретится знак «Движение без остановки запрещено».



Таблички 8.1.3 и 8.1.4 "Расстояние до объекта" указывают расстояние до объекта, находящегося в стороне от дороги.



8.1.3




8.1.4

Зона действия


Табличка 8.2.2 указывает зону действия запрещающих знаков 3.27–3.30; 8.2.3 указывает конец зоны действия знаков 3.27–3.30;

Табличка 8.2.4 информирует водителей о нахождении их в зоне действия знаков 3.27–3.30;


Таблички 8.2.5, 8.2.6 указывают направление и зону действия знаков 3.27–3.30 при запрещении остановки или стоянки вдоль одной стороны площади, фасада здания и тому подобного.



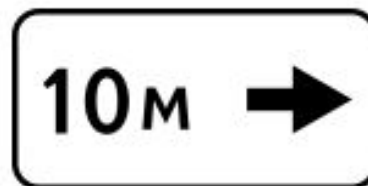
8.2.2



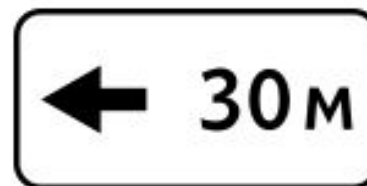
8.2.3



8.2.4



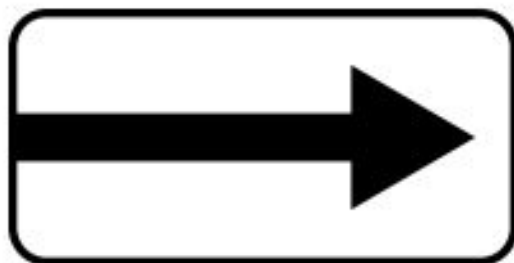
8.2.5



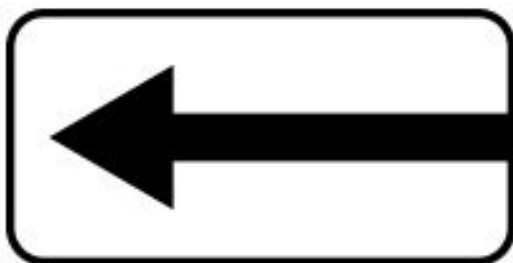
8.2.6

Направления действия


Указывают направления действия знаков, установленных перед перекрестком, или направления движения к обозначенным объектам, находящимся непосредственно у дороги.



8.3.1



8.3.2



8.3.3

Вид транспортного средства

Таблички 8.4.1–8.4.8 "Вид транспортного средства" указывают вид транспортного средства, на который распространяется действие знака.

Табличка 8.4.1 распространяет действие знака на грузовые автомобили, в том числе с прицепом, с разрешенной максимальной массой более 3,5 т,

Табличка 8.4.3 – на легковые автомобили, а также грузовые автомобили с разрешенной максимальной массой до 3,5 т,

Табличка 8.4.3.1 – на электромобили и гибридные автомобили, имеющие возможность зарядки от внешнего источника,

Табличка 8.4.8 – на транспортные средства, оборудованные опознавательными знаками (информационными табличками) "Опасный груз".



8.4.1



8.4.2



8.4.3



8.4.4



8.4.5



8.4.6



8.4.7



8.4.8

Кроме вида транспортного средства

Указывают вид транспортного средства, на который не распространяется действие знака.

Табличка 8.4.14 не распространяет действие знака на транспортные средства, используемые в качестве легкового такси.



8.4.9



8.4.10



8.4.11



8.4.12



8.4.13



8.4.14

Субботные, воскресные и праздничные дни, Рабочие дни, Дни недели

Указывают дни недели, в течение которых действует знак.


8.5.1 "Субботные, воскресные и праздничные дни"

8.5.2 "Рабочие дни"

8.5.3 "Дни недели"



8.5.1



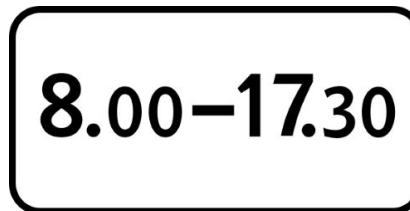
8.5.2



8.5.3

Время действия

Табличка 8.5.4 "Время действия" указывает время суток, в течение которого действует знак.



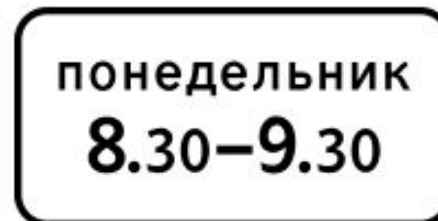
Таблички 8.5.5–8.5.7 "Время действия" указывают дни недели и время суток, в течение которых действует знак.



8.5.5



8.5.6

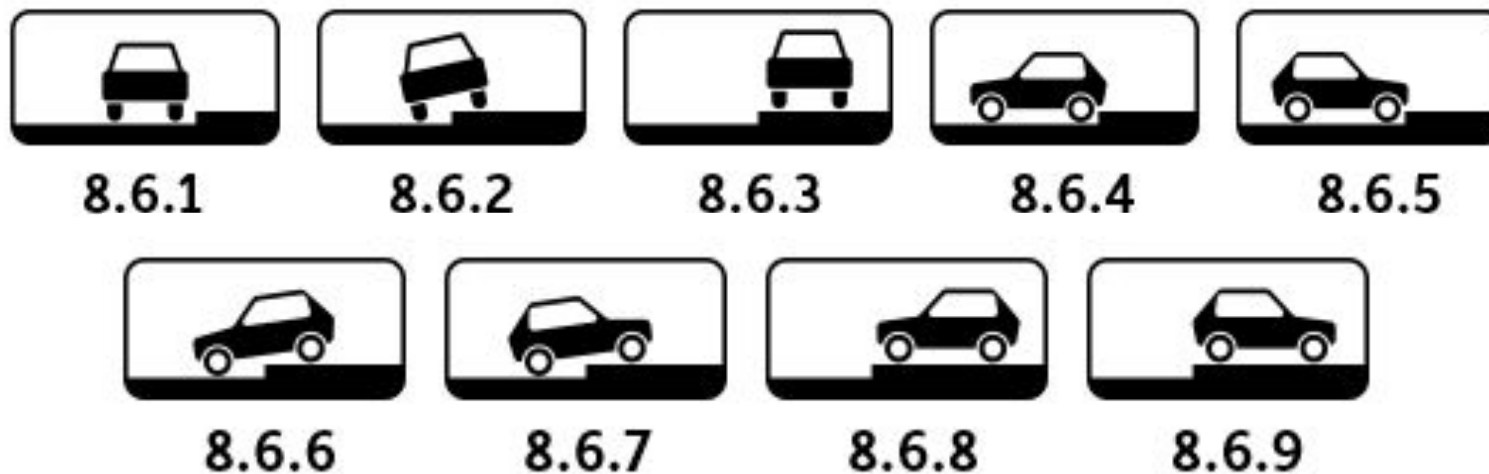


8.5.7

Способ постановки транспортного средства на стоянку

Табличка 8.6.1 указывает, что все транспортные средства должны быть поставлены на стоянку параллельно краю проезжей части;

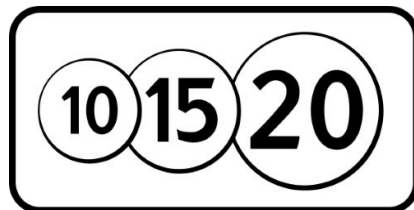
Таблички 8.6.2–8.6.9 указывают способ постановки легковых автомобилей и мотоциклов и мопедов на околотротуарной стоянке.



Табличка 8.7 "Стоянка с неработающим двигателем" указывает, что на стоянке, обозначенной знаком 6.4, разрешается стоянка транспортных средств только с неработающим двигателем.



Табличка 8.8 "Платные услуги" указывает, что услуги предоставляются только за плату.

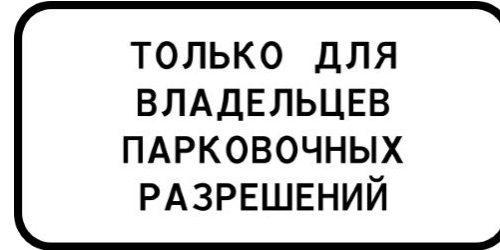


Табличка 8.9 "Ограничение продолжительности стоянки" указывает максимальную продолжительность пребывания транспортного средства на стоянке, обозначенной знаком 6.4.




Таблички стоянки


Табличка **8.9.1 "Стоянка только для владельцев парковочных разрешений"** указывает, что на парковке, обозначенной знаком 6.4, могут размещаться только транспортные средства, владельцы которых имеют разрешение на парковку, полученное в установленном органами исполнительной власти субъекта Российской Федерации или органами местного самоуправления порядке и действующее в пределах территории, границы которой установлены соответствующими органами исполнительной власти субъекта Российской Федерации или органами местного самоуправления.



Табличка **8.9.2. "Стоянка только транспортных средств дипломатического корпуса"** указывает, что на парковке (парковочном месте), обозначенной знаком 6.4, могут размещаться только транспортные средства аккредитованных дипломатических представительств, консульских учреждений, международных (межгосударственных) организаций и представительств таких организаций, имеющие государственные регистрационные знаки, применяемые для обозначения таких транспортных средств.



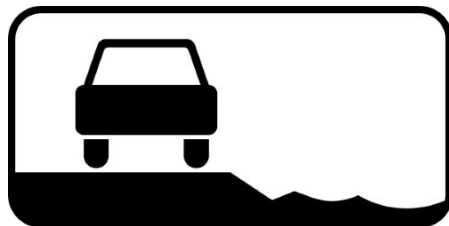
Табличка **8.10 "Место для осмотра автомобилей"** указывает, что на площадке, обозначенной знаком 6.4 или 7.11, имеется эстакада или смотровая канава.



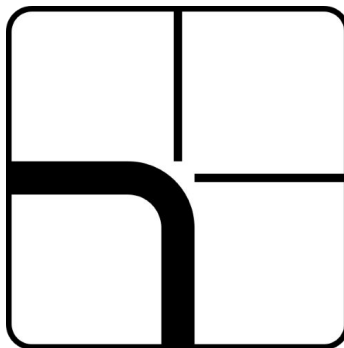
Табличка **8.11 "Ограничение разрешенной максимальной массы"** указывает, что действие знака распространяется только на транспортные средства с разрешенной максимальной массой, превышающей максимальную массу, указанную на табличке.




Табличка **8.12 "Опасная обочина"** предупреждает, что съезд на обочину опасен в связи с проведением на ней ремонтных работ. Применяется со знаком 1.25.




Табличка **8.13 "Направление главной дороги"** указывает направление главной дороги на перекрестке.



Табличка **8.14 "Полоса движения"** указывает полосу движения или полосу для велосипедистов, на которую распространяется действие знака или светофора.



Табличка **8.15 "Слепые пешеходы"** указывает, что пешеходным переходом пользуются слепые. Применяется со знаками 1.22, 5.19.1, 5.19.2 и светофорами.



Табличка **8.16 "Влажное покрытие"** указывает, что действие знака распространяется на период времени, когда покрытие проезжей части влажное.



Табличка **8.17 "Инвалиды"** указывает, что действие знака 6.4 распространяется только на мотоциклы и автомобили, на которых установлен опознавательный знак "Инвалид".

Табличка **8.18 "Кроме инвалидов"** указывает, что действие знака не распространяется на мотоциклы и автомобили, на которых установлен опознавательный знак "Инвалид".



8.17



8.18

Табличка **8.19 "Класс опасного груза"** указывает номер класса (классов) опасных грузов по ГОСТу 19433-88.



Таблички **8.20.1, 8.20.2 "Тип тележки транспортного средства"** применяются со знаком 3.12. Указывают число сближенных осей транспортного средства, для каждой из которых указанная на знаке масса является предельно допустимой.




Таблички **8.21.1–8.21.3 "Вид места стоянки"** применяются со знаком 6.4. Обозначают место стоянки транспортных средств у станции метро, остановок автобуса (троллейбуса) или трамвая, где возможна пересадка на соответствующий вид транспорта.



8.21.1



8.21.2




8.21.3


Таблички **8.22.1–8.22.3 "Препятствие"** обозначают препятствие и направление его объезда. Применяются со знаками 4.2.1–4.2.3.



Табличка **8.23 "Фотовидеофиксация"** применяется со знаками 1.1, 1.2, 1.8, 1.22, 1.35, 3.1–3.7, 3.18.1, 3.18.2, 3.19, 3.20, 3.22, 3.24, 3.27 - 3.30, 5.1–5.4, 5.14, 5.21, 5.23.1, 5.23.2, 5.24.1, 5.24.2, 5.25–5.27, 5.31, 5.35 и 5.36, а также со светофорами. Указывает, что в зоне действия дорожного знака либо на данном участке дороги может осуществляться фиксация административных правонарушений работающими в автоматическом режиме специальными техническими средствами, имеющими функции фото-, киносъемки и видеозаписи, или средствами фото-, киносъемки и видеозаписи.



Табличка **8.24 "Работает эвакуатор"** указывает, что в зоне действия дорожных знаков 3.27–3.30 осуществляется задержание транспортного средства.



Экологический класс транспортного средства

Табличка 8.25 "экологический класс транспортного средства"

Указывает, что действие знаков 3.3–3.5, 3.18.1, 3.18.2 и 4.1.1–4.1.6 распространяется на механические транспортные средства:

- экологический класс которых, указанный в регистрационных документах на эти транспортные средства, ниже экологического класса, указанного на табличке;
- экологический класс которых не указан в регистрационных документах на эти транспортные средства.

Указывает, что действие знаков 5.29 и 6.4 распространяется на механические транспортные средства:

- экологический класс которых, указанный в регистрационных документах на эти транспортные средства, соответствует экологическому классу, указанному на табличке, либо выше экологического класса, указанного на табличке;
- экологический класс которых не указан в регистрационных документах на эти транспортные средства.



Разрешено ли водителю легкового транспортного средства совершить обгон?



Что означают эти знаки?



В чем особенность данных знаков?



В каком случае водитель должен двигаться со скоростью не более 40 км/ч?



Кто из водителей нарушил правила стоянки?



О чем информируют данные знаки?



Что значит эта табличка под знаком?



Нарушил ли водитель грузового
автомобиля правила стоянки?



О чем предупреждают эти знаки?



Что означает данная табличка?



На какие транспортные средства распространяется действие данного знака?



Кто из водителей нарушил правила стоянки?

