

Европейский Север. Природа. Народы

МОУ «СОШ» пгт. Кожва
Учитель географии, биологии
Гиберт ирина Анатольевна

Цель урока

- Сформировать представление об особенностях экономико-географического положения, природных условий, населения Европейского Севера

Состав Европейского Севера

- **В состав Северного района входят 3 области:**
- Мурманская;
- Архангельская с Ненецким АО;
- Вологодская;
- **2 республики:**
- Коми;
- Карелия

ЭГП района

ТЕРРИТОРИАЛЬНАЯ СТРУКТУРА ХОЗЯЙСТВА



Отрасли специализации района

- 1. Лесная
- 2. Горнодобывающая
- 3. Топливная
- 4. Рыбная
- 5. Цветная металлургия
- На территории района расположены крупные порты

Архангельск – первый порт на Европейском Севере



Северодвинск – крупный центр военного кораблестроения



Санаторно-курортные зоны и рекреационные районы

- Онежское озеро, остров
Кижы, Марциальные воды,
Соловецкие острова,
Карелия (озера, реки)

**Кирилло-Белозерский монастырь.
Церковь преподобного Кирилла, 1770-е
годы. Вологодская область**





СК РН типа Р-7
Пл. 43/3

СК РН типа Р-7
Пл. 43/4

СК РН типа Р-7
Пл. 16

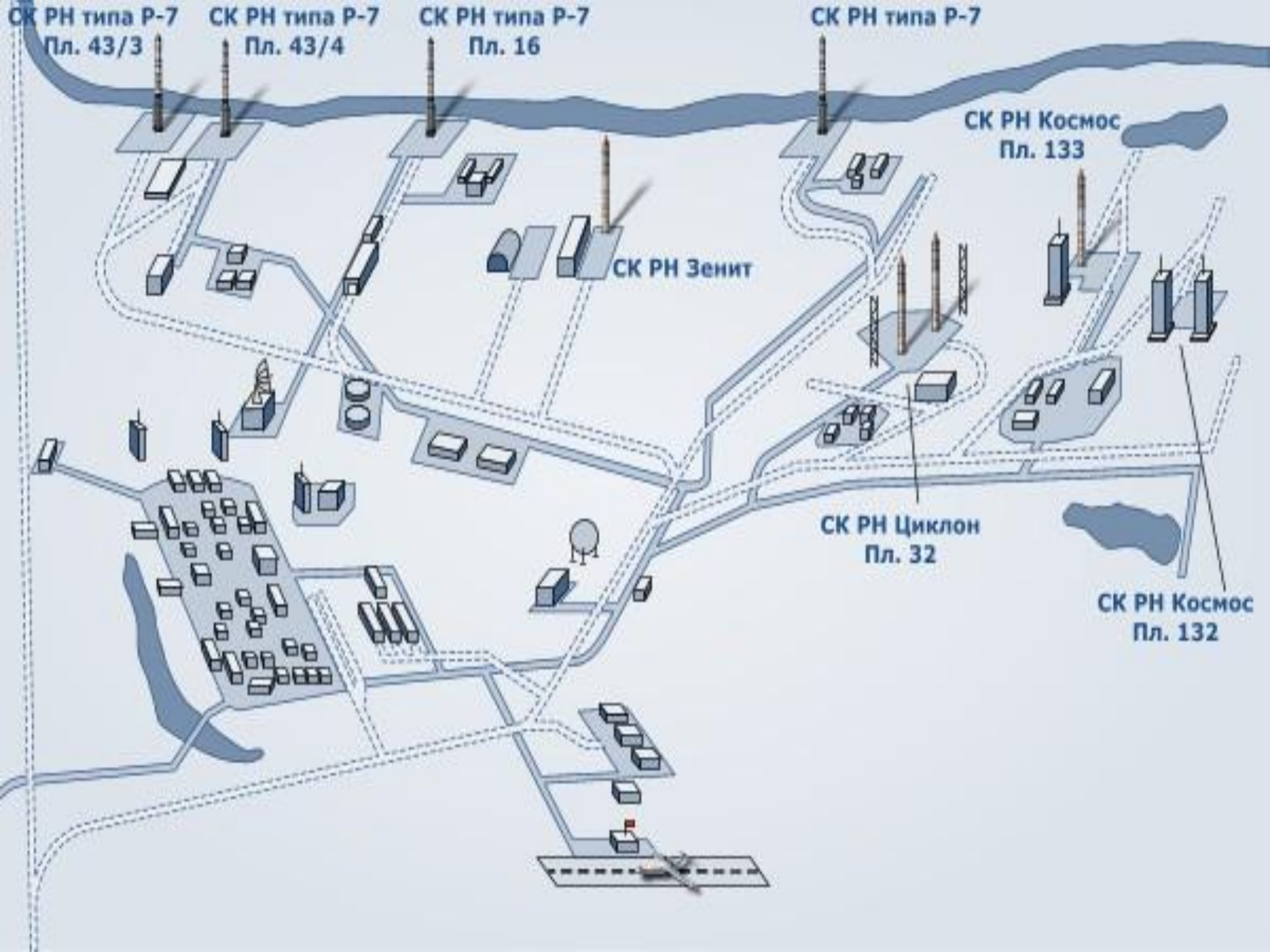
СК РН типа Р-7

СК РН Космос
Пл. 133

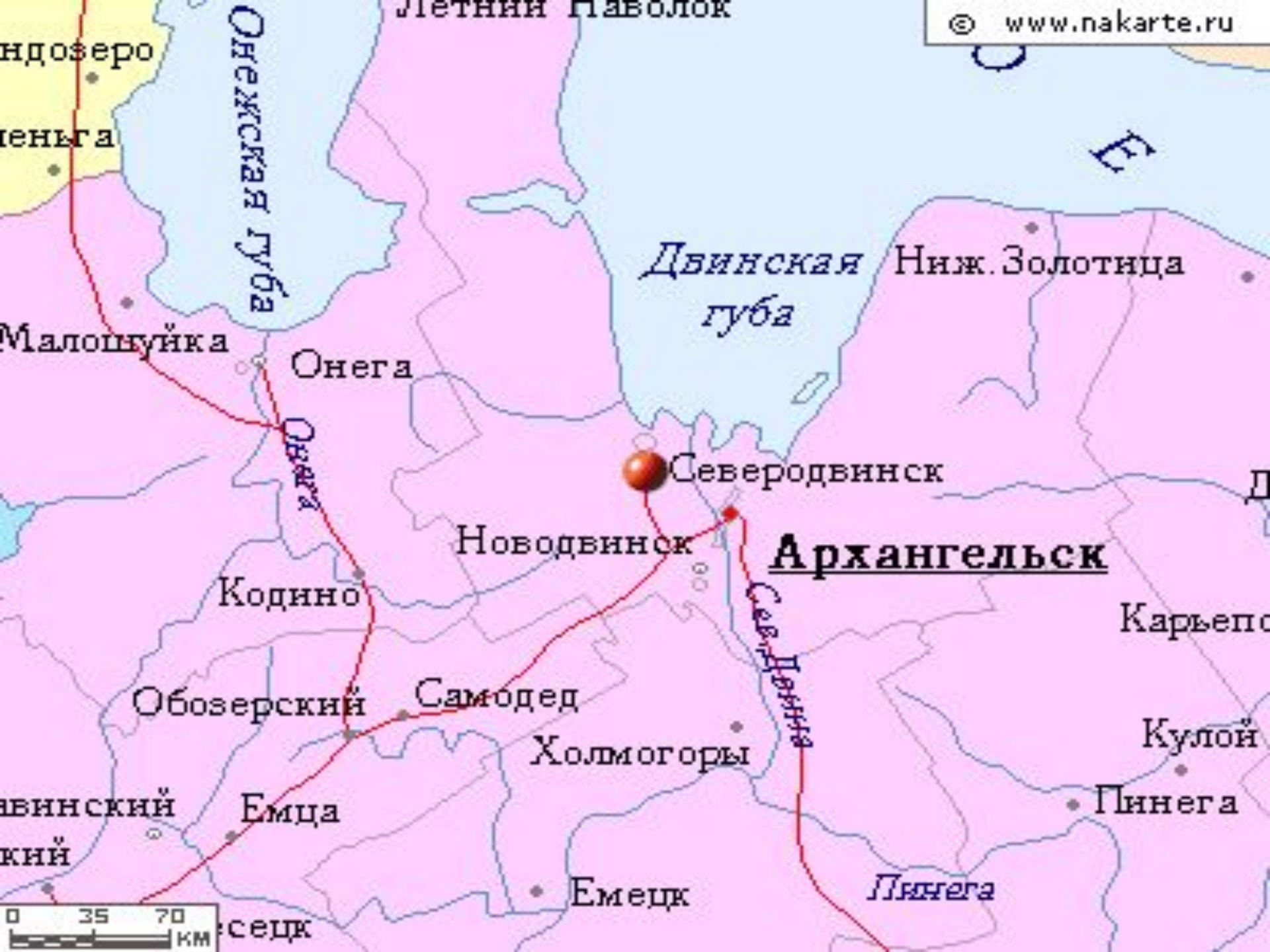
СК РН Зенит

СК РН Циклон
Пл. 32

СК РН Космос
Пл. 132







Ондозеро
Меньга

Онежская губа

Летний Паволок

Двинская губа

Ниж. Золотница

Малошуйка

Онега

Северодвинск

Новодвинск

Архангельск

Кодино

Каръепо

Обозерский

Самодед

Кулой

Двинский

Емца

Холмогоры

Пинега

ский

Емецк

Пинега

0 35 70 км

сецк









Никель

Печенга

Заполярный

Полярный

Мурманши

Североморск

Кола

Мурманск

Пулозеро

Оленегорск

Териберка

Мончегорск

оз. Имандра

Кировск

Ревда

Ловозеро

л-ов Рыбачий


оз. Верхнетуломское

дор

андалакша

борский

одский







УХТИНСКИЙ НПЗ



Сыктывкарский ЦБК и его продукция



SS.LV
sludinājumu serviss



5 7 2008
sludinājumu serviss

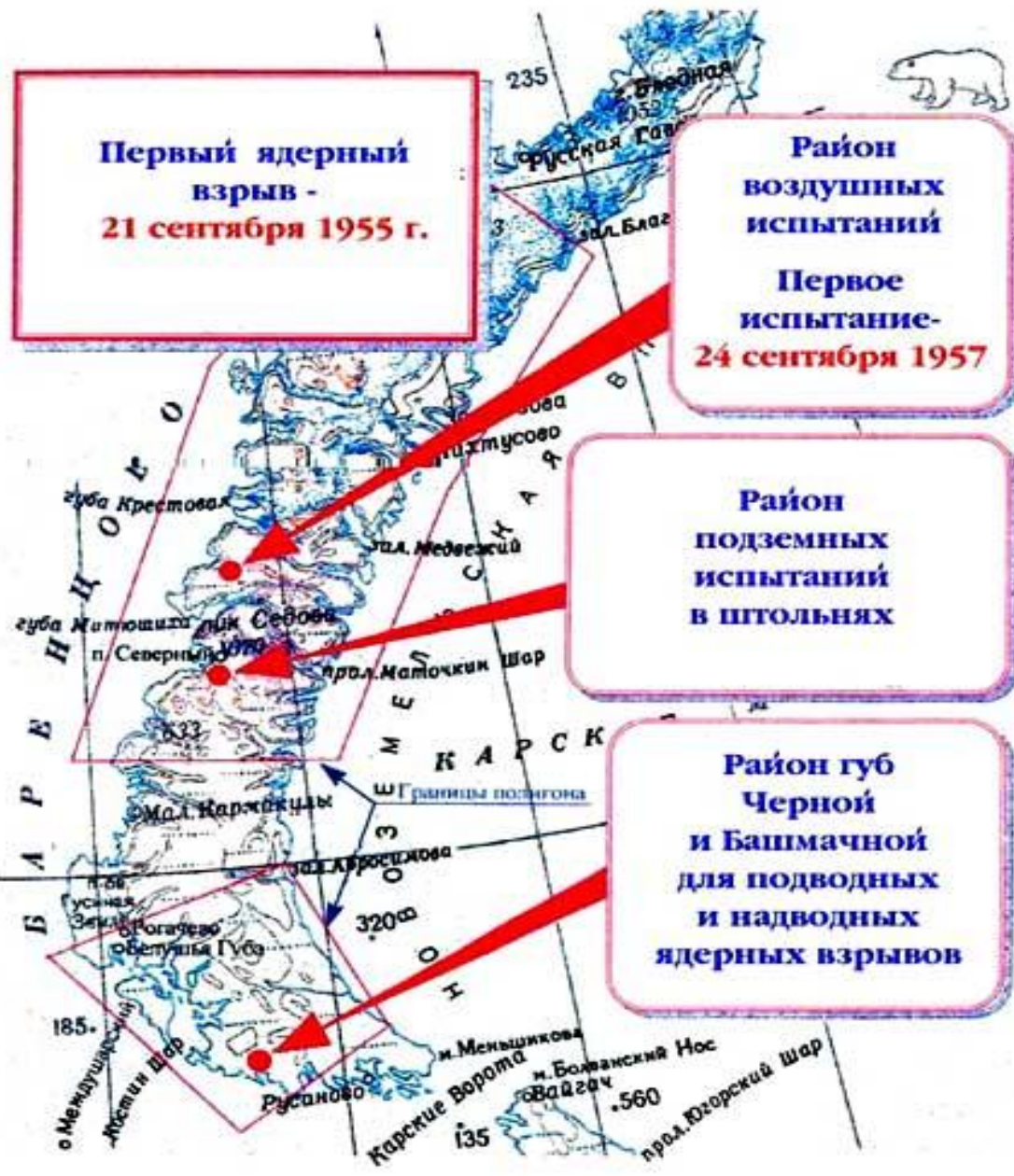


Воркута



СХЕМА НОВОЗЕМЕЛЬСКОГО ЯДЕРНОГО ПОЛИГОНА

Составлена капитаном первого ранга к.т.н. Битковым В.Н.





Закл^юч^ённ^ые на строительстве каналов и дорог

