

ПРЕЗЕНТАЦИЯ НА ТЕМУ:

Как была открыта Новая Земля?




Выполнила  
ученица 5 класса «А»  
Андреева Анастасия



# Кто такие поморы и их вклад в Великие географические открытия

Поморы – это потомки русских, заселивших регион Белого моря в средние века. Переселенцы приходили, главным образом, из Новгородского и Ростовского княжеств. До них здесь проживали карелы, саамы и ненцы, смешавшиеся впоследствии с русскими переселенцами.


Поморы добывали белых медведей, тюленей, моржей, оленей, китов, ловили рыбу, собирали гагачий пух. Со временем поморы стали не только охотниками, рыболовами и добытчиками морского зверя, но и искусными корабельщиками.





## Первые исследования Северного ледовитого океана.

Многие века Россия оставалась почти полностью отрезанной от морей: у страны был единственный выход лишь к северному Белому морю. Но суровые природные условия не мешали смелым мореходам — русским поморам — совершать дерзкие путешествия к далеким приполярным островам и землям.



К XVI в. поморским кормщикам была известна Новая Земля, за которой начиналось Карское море, они открыли полуостров Ямал и Обскую губу. Таким образом, именно мореходы-поморы стали первыми исследователями Северного Ледовитого океана.

# Что такое Новая Земля?

Новая Земля (Матка — прежнее название у поморов) — российский архипелаг, расположенный в Северном Ледовитом океане.



Первые письменные свидетельства о пребывании и промысловой деятельности русских на архипелаге относятся к 16 веку и принадлежат иностранцам. Бесспорные материальные свидетельства давнего пребывания русских на архипелаге были зафиксированы в 1594 и 1596-1597 гг. в дневниках Де-Фера — участника голландских экспедиций под руководством Виллема Баренца.



К первому приходу на Новую Землю европейцев здесь уже сложились уникальные духовные и промысловые традиции русских поморов.



Из-за того, что на южных морских путях господствовала Испания и Португалия, в 16 веке английские мореплаватели были вынуждены искать северо-восточный проход в страны Востока (в частности, в Индию). Так они попали к Новой Земле




У поморов были на Новой Земле промысловые избы, однако оставаться там на зимовку они не решались. И не столько из-за сурового климата, сколько из-за страшной полярной болезни —

ШАНГЕИ



# Открытие Новой Земли иностранцами.



## **Первая неудачная экспедиция:**

В 1533 г. Х. Уиллоуби вышел из Англии и, по-видимому, достиг южного побережья Новой Земли. Повернув назад, два корабля экспедиции вынуждены были зазимовать у устья реки Варсины. Все погибли.

## **Следующие незавершенные экспедиции (без жертв):**

В 1556 г. английское судно под командой С.Борро достигло берегов Новой Земли, где встретило команду русской ладьи. Скопление льда в проливе Югорский Шар вынудило экспедицию вернуться в Англию. В 1580 г. английская экспедиция А.Пита и Ч.Джекмена на двух судах дошла до Новой Земли, но сплошной лед в Карском море также заставил их уплыть на родину.



## Экспедиции с жертвами, но и достигнутыми целями:

В 1594, 1595 и 1596 годах из Голландии направились северо-восточным проходом три торговых морских экспедиции в Индию и Китай. Одним из руководителей всех трех экспедиций был голландский мореплаватель Виллем Баренц. В 1594 году первая экспедиция Виллема Баренца обнаружила на Новой Земле русское поселение, погибшее от цинги. Участниками экспедиции были обнаружены в нескольких пунктах западного побережья Новой Земли следы пребывания русских. Очевидно, что в XV—XVI веках Новая Земля посещалась русскими промышленниками, ведущими зверобойный промысел

## Последующие экспедиции:

Затем на Новой земле в 1608 г. побывал английский мореплаватель Г.Гудзон (во время высадки на архипелаге он обнаружил поморский приметный крест и остатки костра), в 1653 году Новой Земли достигли три датских судна. Далее Новую Землю до 1725-1730 годах посещали датчане, голландцы, англичане и на этом плавания зарубежных судов к архипелагу прекратились до XIX века. Наиболее выдающимися из экспедиций были две голландские экспедиции В. Баренца. Главная заслуга Баренца и Де-Фера — составление первой карты западного и северного побережья Новой Земли.









