

# Голенко – дворяне Островского уезда

р. ГАЛИНКА



Работу выполнила: Тютюнникова  
Диана, 11 класс,  
МОУ «Средняя школа №7»  
историко-краеведческое  
объединение ДДТ  
Научный руководитель: Ильичева  
Людмила Ивановна.

A photograph of a road crossing a bridge over a small stream. The road is paved and has a white line marking. The bridge is made of concrete and has a blue sign on it that reads "Р. ГАЛИНКА". The background shows trees and a cloudy sky.


**В течение десятилетий, направляясь по старому Динабургскому шоссе, в сторону Латвии, путешествуя и проезжая и мост через небольшую речку с красивым названием - Галинка. Местные жители называют эту местность Галенковской. Откуда появились такие названия?**

**Цель работы – выявить  
владельцев усадьбы и  
проследить их судьбу.**




## **Задачи:**

- **Узнать, как связано название реки и местности с владельцами усадьбы;**
- **Выявить владельцев усадьбы;**
- **Проследить их судьбу и составить родословную таблицу.**



## Методы исследования:

- Направление запросов в архивы;
- Опрос старожилов;
- Работа на местности.



## Источники:

- Воспоминания старожилов;
- Краеведческая литература;
- Архивные сведения.



# Динабургское шоссе.





## Участники ЭКСПЕДИЦИИ





# Мост через реку Галинку





## **У Никольского источника**

# Река Галинка



# Река Утроя



**Церковь Покрова Пресвятой Богородицы  
погоста Елины.**



# Место впадения реки Галинки в Утрою



# Озеро Лебно



**Все, что осталось от аллеи...**





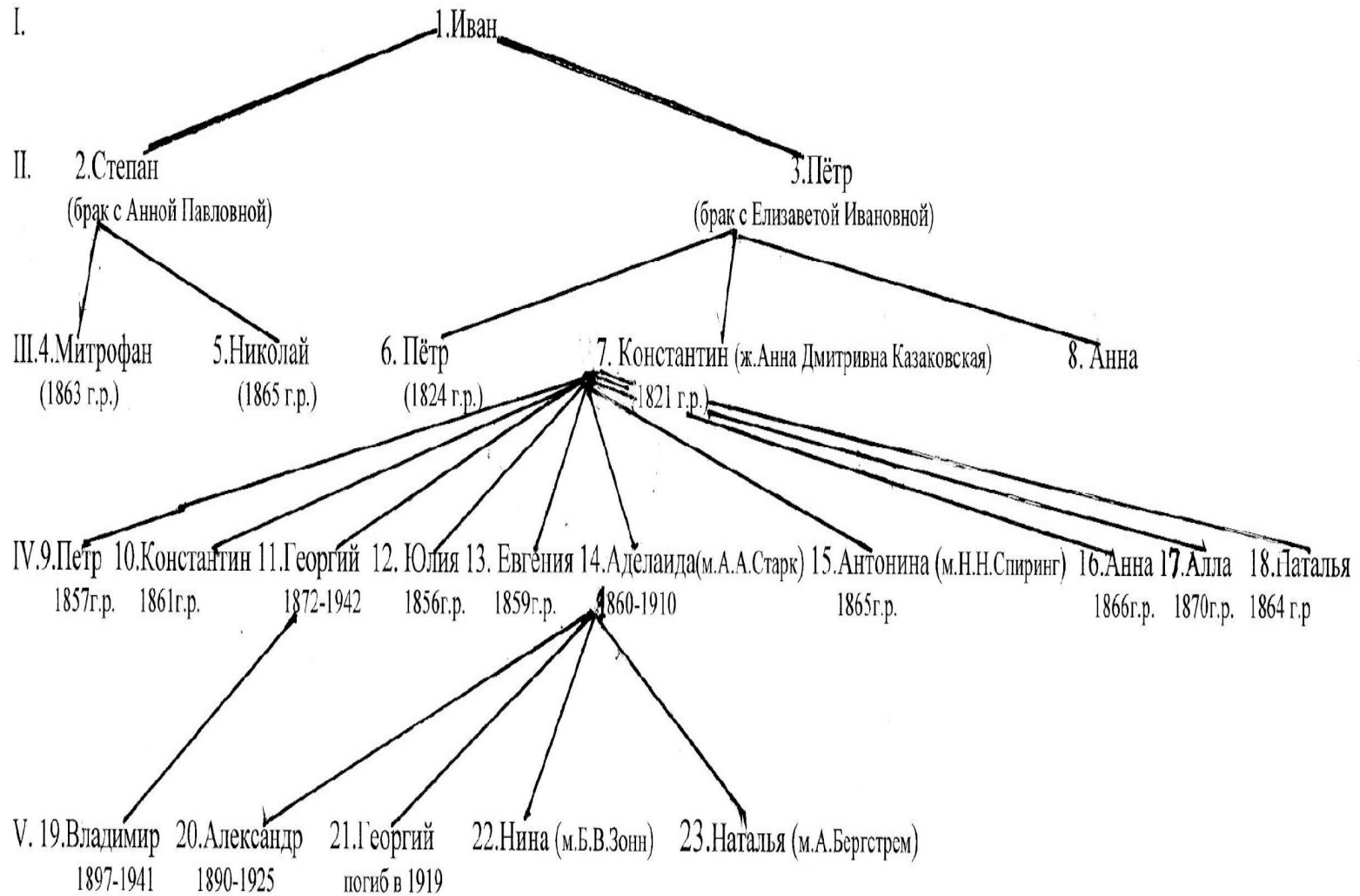
**Здесь была усадьба...**



# На месте усадьбы



# Род дворян Голенко



## **Выводы:**

- 1. В результате исследования было выявлено, что в течение XIX века, в этой местности проживали дворяне Голенко.**
- 2. Голенко принадлежали ряд деревень в Островском уезде.**
- 3. Род Голенко дал представителей, прославившихся в истории нашего Отечества.**
- 4. Было выяснено, что название реки и местности, прилегающей к ней, связано с родом Голенко.**
- 5. Составлена родословная таблица.**