

Стокгольм (Швеция)



Выполнила
студентка 3 курса
группы БРАН-182
Маслова Елена

Воронеж 2020 г.

СОДЕРЖАНИЕ

1. Краткая история возникновения и развития города
2. Развитие структуры Стокгольма
3. Стокгольм.
4. Стокгольм на карте (старый город).
5. Архитектура
6. Карта Стокгольма с достопримечательностями.
7. Источники

Краткая история возникновения и развития города



Как и когда появился Стокгольм? Несмотря на обилие исторической литературы по этому вопросу, ученые так до сих пор и не смогли дать на него однозначный ответ. Официальной датой основания Стокгольма принято считать 1252 год. Именно этим годом датируется одно из первых письменных упоминаний о Стокгольме в истории.

Впрочем, как показали археологические исследования на одном из стокгольмских островов — Хельгеандсхольмене уже к началу XI века существовало некое оборонительное сооружение, призванное держать под контролем вход в (озеро) Меларен из Балтийского моря.

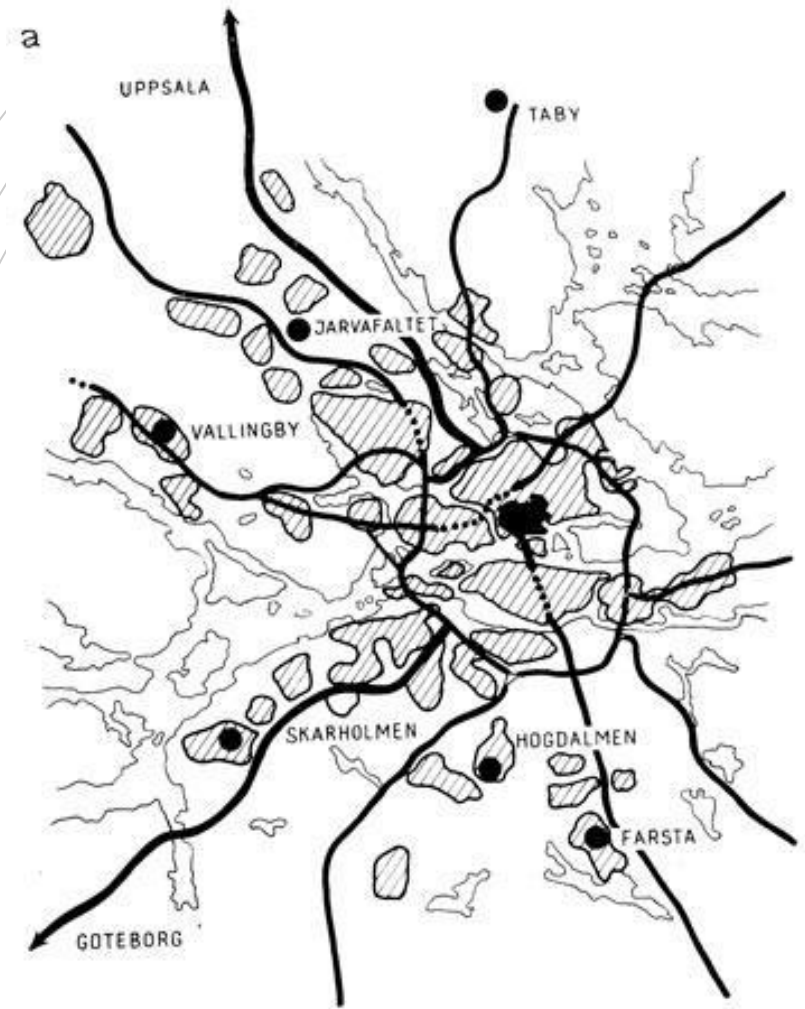
Позднее, в конце XII — середине XIII века на соседнем Стадсхольмене (сегодняшний Старый город) была воздвигнута сторожевая башня, в будущем названная «Тре Крунур»

Необходимость укрепления фарватера между Мелареном и Балтикой объяснялась постоянной угрозой со стороны эстов и карелов, подвергавших набегами шведские земли в X-XII веках.

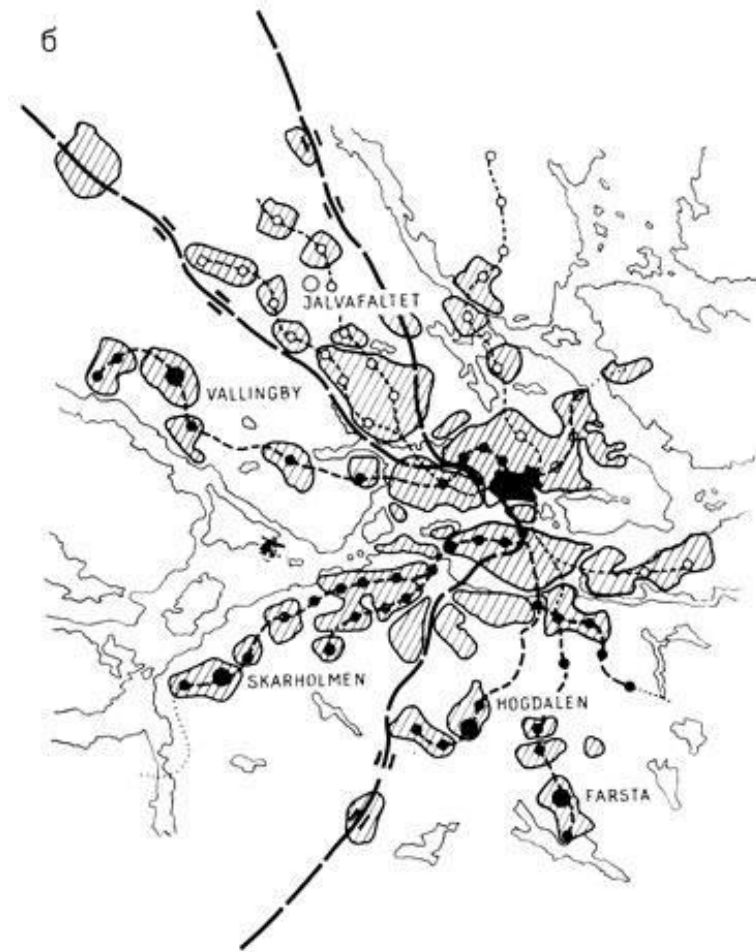
Развитие структуры Стокгольма

Сложная система акваторий - глубоко врезающихся в сушу морских заливов и протоков оз. Меларен - предопределяет расчлененность пространственной структуры Стокгольма и естественные границы ее частей. Озеро в недавнем прошлом было частью Балтики. В XIII в. поднявшееся дно отрезало Меларен от моря, оставив только два пролива по сторонам острова Стандсхолмен, где был основан Стокгольм, а теперь находится "Гамла стан" - старый город. В границы Стокгольма входят около 20 островов и 3 разделенные водой материковые территории. Транспортные связи обеспечиваются 42 мостами. Более половины территории города покрыто скалами. Южная часть ее расчленена глубокими узкими долинами; ряд скальных плато поднимается на 80 - 90 м над уровнем моря. Равнинные участки лежат в северной и западной частях региона - гряды скал здесь лишь в отдельных местах расчленяют местность.

После сильных пожаров, опустошивших деревянную застройку города, в 1640 г. в Стокгольме было создано самое старое в Европе управление городской планировки и составлен первый генеральный план, определивший пространственную структуру, сохраняемую в общих чертах и сегодня в историческом ядре города. Однако вплоть до середины XIX в. столица Швеции оставалась небольшим городом (100 тыс. жителей в 1850 г.). Быстрое развитие (к 1900 г. число жителей достигло 320 тыс.) началось вместе с промышленной революцией в 1860-е гг. Центральные районы перестраивались на старой планировочной основе "в берлинском стиле" - с небольшими, периметрально застроенными кварталами пяти - шестизэтажных каменных доходных домов, образуя "Каменный город". За пределами благоустроенных буржуазных районов, у вновь создававшихся заводов возникали жилища рабочих. Разные социальные группы селились на различных территориях.



Система коммуникаций
Стокгольма. Система
автомагистралей.



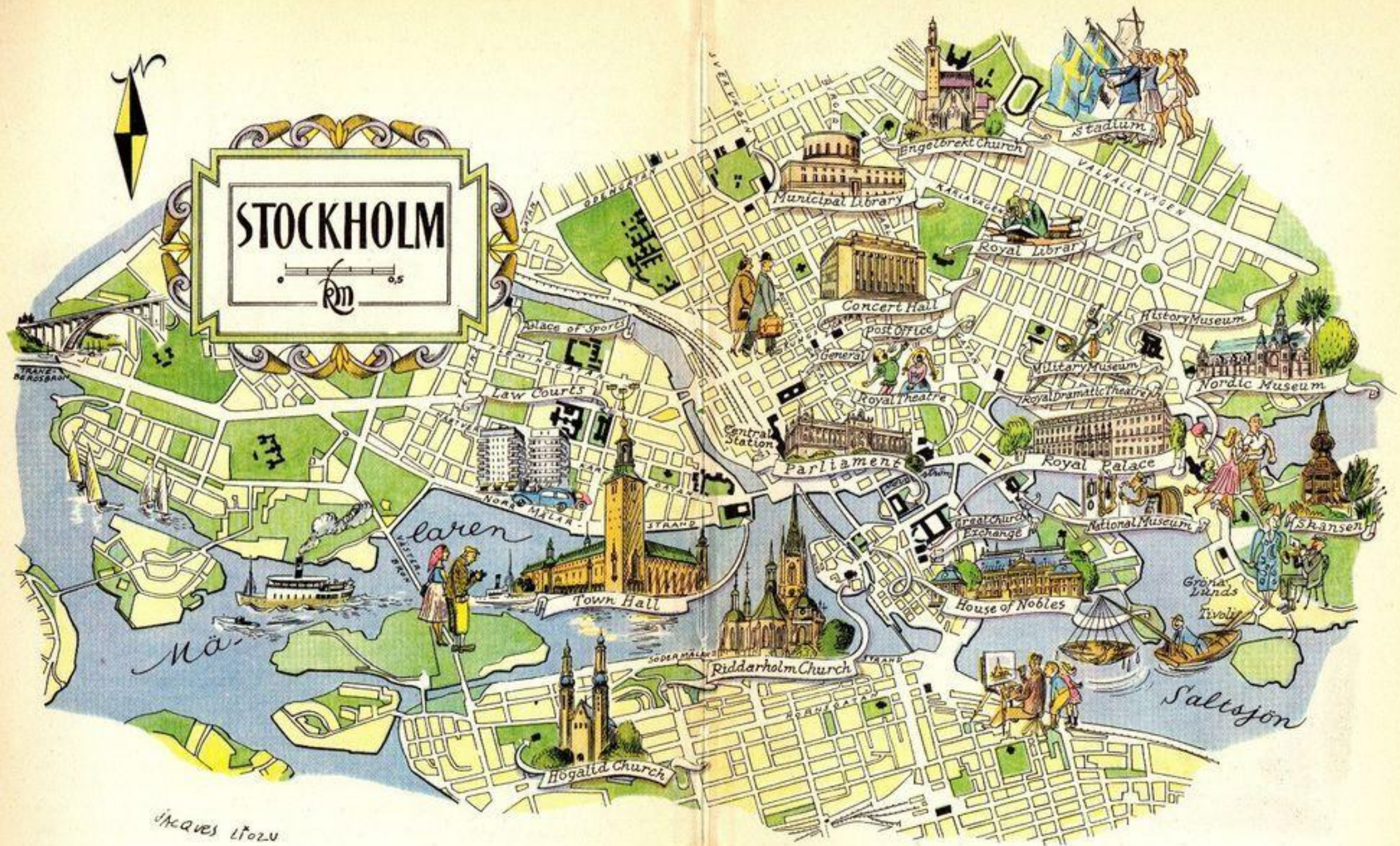
Система коммуникаций
Стокгольма. Система
метрополитена.

Стокгольм

М

Стокгольм называют «драгоценным камнем на карте Северной Европы» и столицей Скандинавии. Город стоит на 14 островах, которые разделяют воды Балтийского моря и озера Меларен. Это родина сказочных персонажей Астрид Линдгрен и великих европейских ученых. Местные жители шутят, что их город наполовину состоит из воды, наполовину – из зелени. Действительно, Стокгольм – очень чистый и зеленый город, с удобной транспортной системой и комфортными условиями для жизни.

Архитектурные стили Северной Европы раскрываются в шведской столице во всей красе. Мощеные улочки Гамла Стана застроены живописными старинными домами, на городских площадях красуются памятники прославленным королям, в многочисленных музеях собраны выдающиеся коллекции произведений искусства.



STOCKHOLM

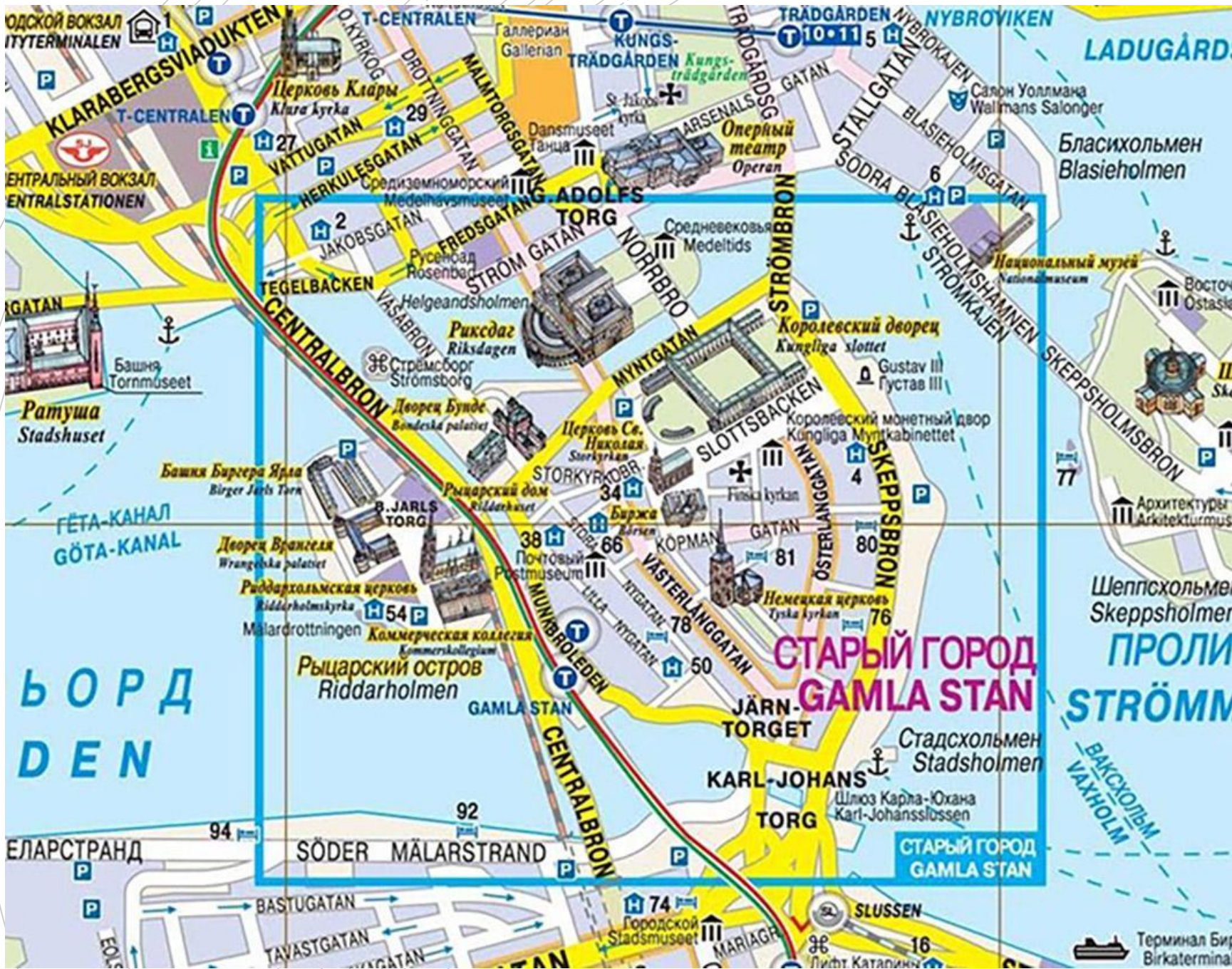


Nä

Laren

Saltstjön

JACQUES TOU



Стокгольм
на карте
(старый
город)

Архитектура

Самый старый район города именуется Гамластан и расположен на маленьком острове в самом центре города. Здесь можно найти места, с которых начиналось строительство Стокгольма. Здесь располагаются достаточно известные здания, такие как Немецкая церковь, а также различные особняки и дворцы: Дом старейшин, особняк Бунде, особняк Тессинов и дворец Оксеншерны. Самым старым зданием города является Риддархольмская церковь, построенная в XIII веке. Пожар 1697 года уничтожил главный средневековый замок города Тре-Крунур, а Стокгольмский королевский дворец был перестроен в стиле барокко. Стокгольмский собор являлся центром Стокгольмской епархии наравне с бывшим замком. Несмотря на то, что основан собор был в XIII веке, пять столетий спустя он был радикально перестроен и не считается древним строением. Он также оформлен в стиле барокко.



План Стокгольма
1642г.

Активное расширение города началось ещё в XV веке. Тогда Стокгольм вышел за границы нынешнего старого города. Сейчас лишь единицы зданий доиндустриальной эпохи можно найти в Сёдермальме. Во времена индустриализации страны столица Швеции росла достаточно быстро, архитектурные планы развития города были заимствованы у крупных европейских городов: Берлина и Вены. В это время в городе появилось много зданий, которые можно увидеть по сей день. Была основана Шведская королевская опера, развивались постройки для богатых людей в Страндвегене.



Начало XX века ознаменовалось всплеском патриотических настроений, в том числе в архитектуре. В поисках национальной идентичности архитекторы воспроизводили элементы шведских зданий как эпохи средневековья, так и ренессанса. Наиболее заметным зданием в центре города стала Стокгольмская ратуша, возведённая в 1911—1923 годах по проекту Рагнара Эстберга (швед. Ragnar Östberg). В ней по сей день заседает городское самоуправление, она также является туристическим объектом, где ежедневно проводятся экскурсии. В ратуше проходит банкет в честь вручения Нобелевской премии, которое происходит в Концертном зале. В эти же годы была построена одна из вы-

сших церковь Энгельбректа.



Стокгольмская ратуша



Церковь Энгельбректа

В 1930-е годы по новаторским проектам Гуннара Асплунда были созданы Стокгольмская общественная библиотека и Лесное кладбище. Услугами библиотеки может абсолютно бесплатно воспользоваться каждый обладатель шведского ИНН или учащийся вуза Большого Стокгольма. Лесное кладбище — единственный памятник Всемирного наследия, расположенный в пределах шведской столицы.



Стокгольмская
общественная библиотека



Лесное кладбище

- В 1930-х годах модернизм был символом развития и расширения Стокгольма. Были возведены новые жилые районы, как, например, Йердет. Промышленное производство построило мануфактуры в Кварнхольмене, который расположен около района Накка. В 1950-х годах развитие пригородов получило новый импульс, так как появился метрополитен. Быстро поднялись районы Веллингбю и Фарста. В 1960-х годах развитие этих районов продолжалось, но бывшие блоки, в которых жили рабочие, а также заводские помещения стали вызывать недовольство простых стокгольмцев

Естественно, быстрое развитие окраин не означало, что центр города прекратил меняться. В центре была построена площадь Сергельсторг, на которой расположились 5 башен бизнес-центров. Для строительства этой площади в 1960-х годах был расчищен центр города, что привело к полной ликвидации находившегося там рынка. в это время были основаны городской театр и Национальный банк Швеции. Строительством этих зданий занимался Петер Цельсинг.

Среди достопримечательностей: *Голубые ворота*, Стокгольмская ратуша, *Катаринахиссен* (подъёмник со смотровой площадкой), стокгольмская телебашня, *Эрикссон-Глоб* (Глобус Эрикссона), самое большое сферическое строение в мире диаметром 110 метров и высотой потолков 85 метров, видимое с большого расстояния, парк развлечений Грёна-Лунд. синяя линия метрополитена.



Голубые ворота

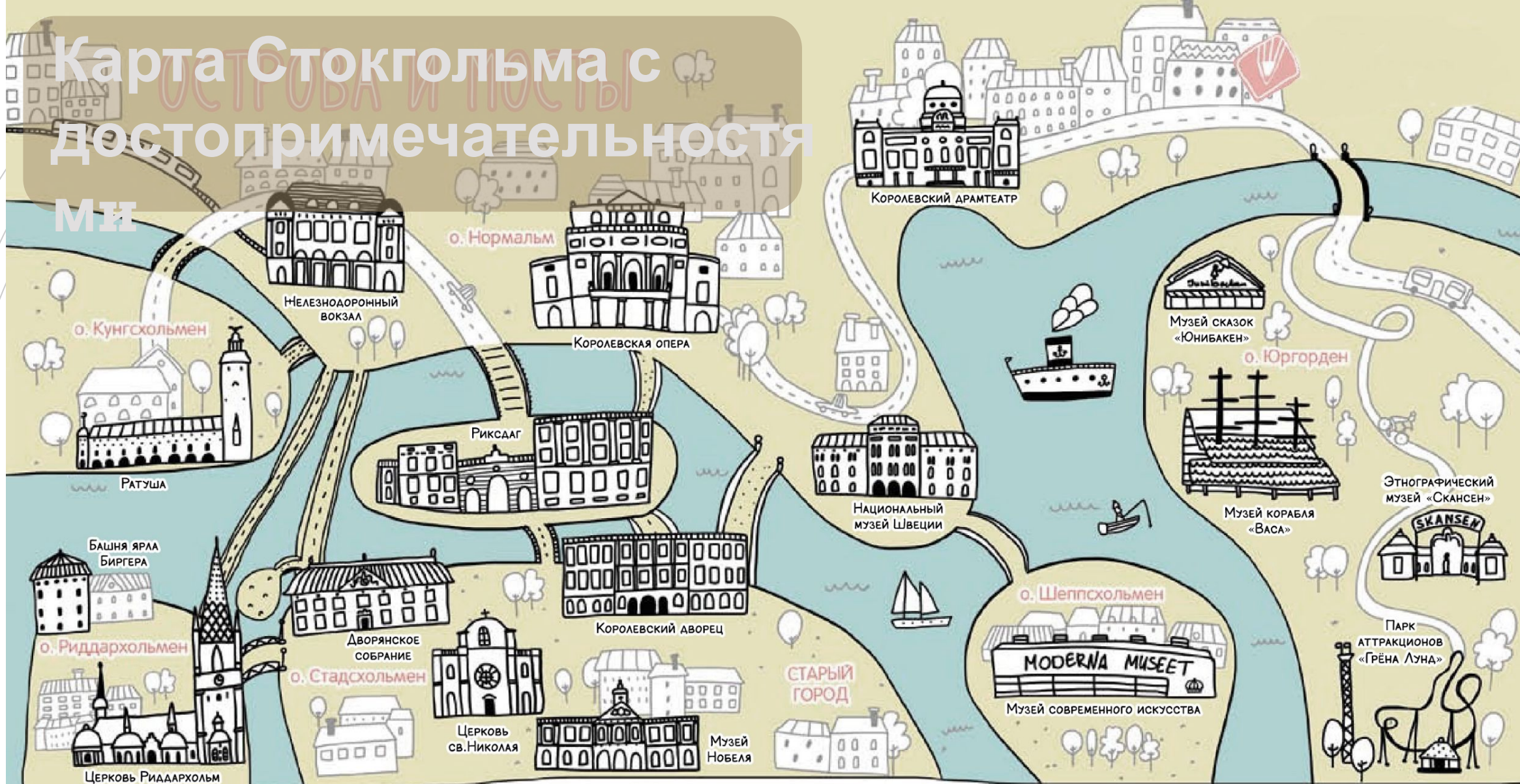


Катаринахиссен



Эрикссон-
Глоб

Карта Стокгольма с достопримечательностями



ИСТОЧНИКИ

1. <https://top10.travel/dostoprimechatelnosti-stokgolma/>
2. <https://ru.wikipedia.org/wiki/%D0%A1%D1%82%D0%BE%D0%BA%D0%B3%D0%BE%D0%BB%D1%8C%D0%BC>
3. <http://www.portalostranah.ru/view.php?id=410>
4. <http://townevolution.ru/books/item/f00/s00/z0000026/st002.shtml>

СПАСИБО
ЗА
ВНИМАНИЕ
!!!