

Хозяйственная деятельность в океанах

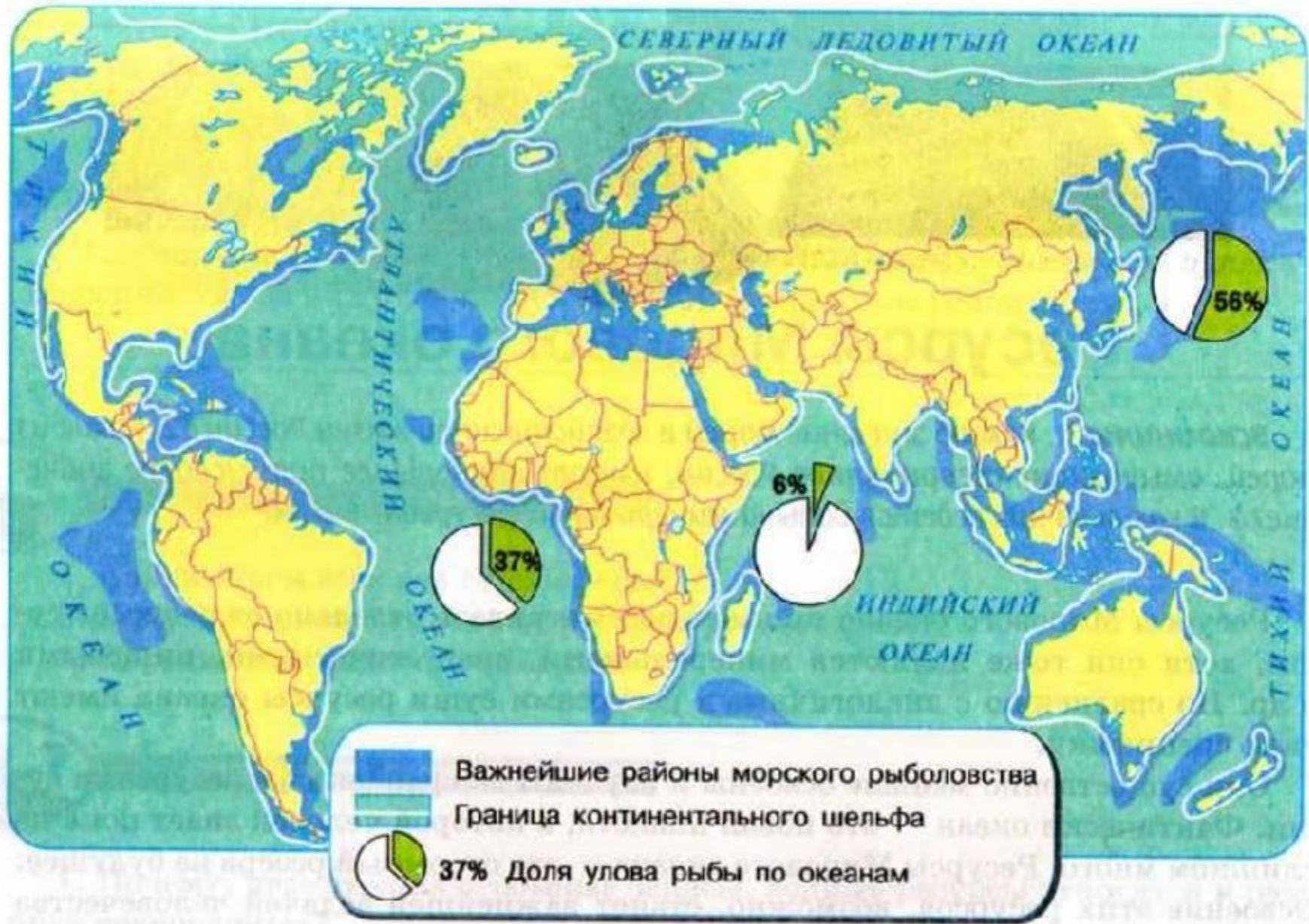
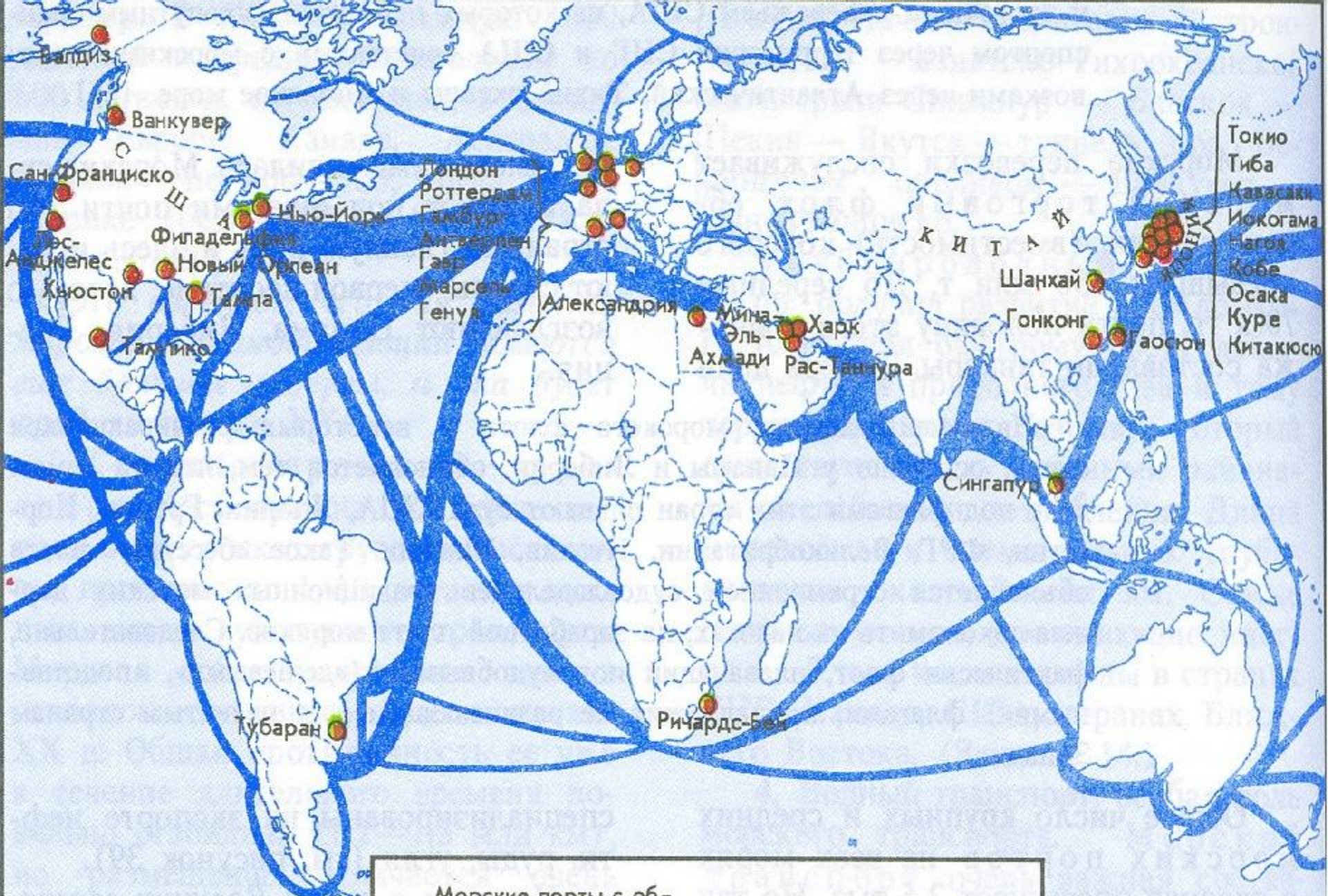


Рис. 57. Мировое рыболовство



Морские порты с общим грузооборотом более 50 млн. т. в год
 Важнейшие направления судоходных линий

- Валдиз
- Ванкувер
- Сан-Франциско
- Дос-Анджелес
- Хьюстон
- Тампико
- Тубаран
- Нью-Йорк
- Филадельфия
- Новый Орлеан
- Тампа
- Лондон
- Роттердам
- Гамбург
- Антверпен
- Гавер
- Марсель
- Генуя
- Александрия
- Мина
- Эль-Ахмади
- Харк
- Рас-Танура
- Ричардс-Бей
- Сингапур
- Шанхай
- Гонконг
- Гаосюн
- Токио
- Тиба
- Касаки
- Исогама
- Нагоя
- Кобе
- Осака
- Куре
- Китакюсю

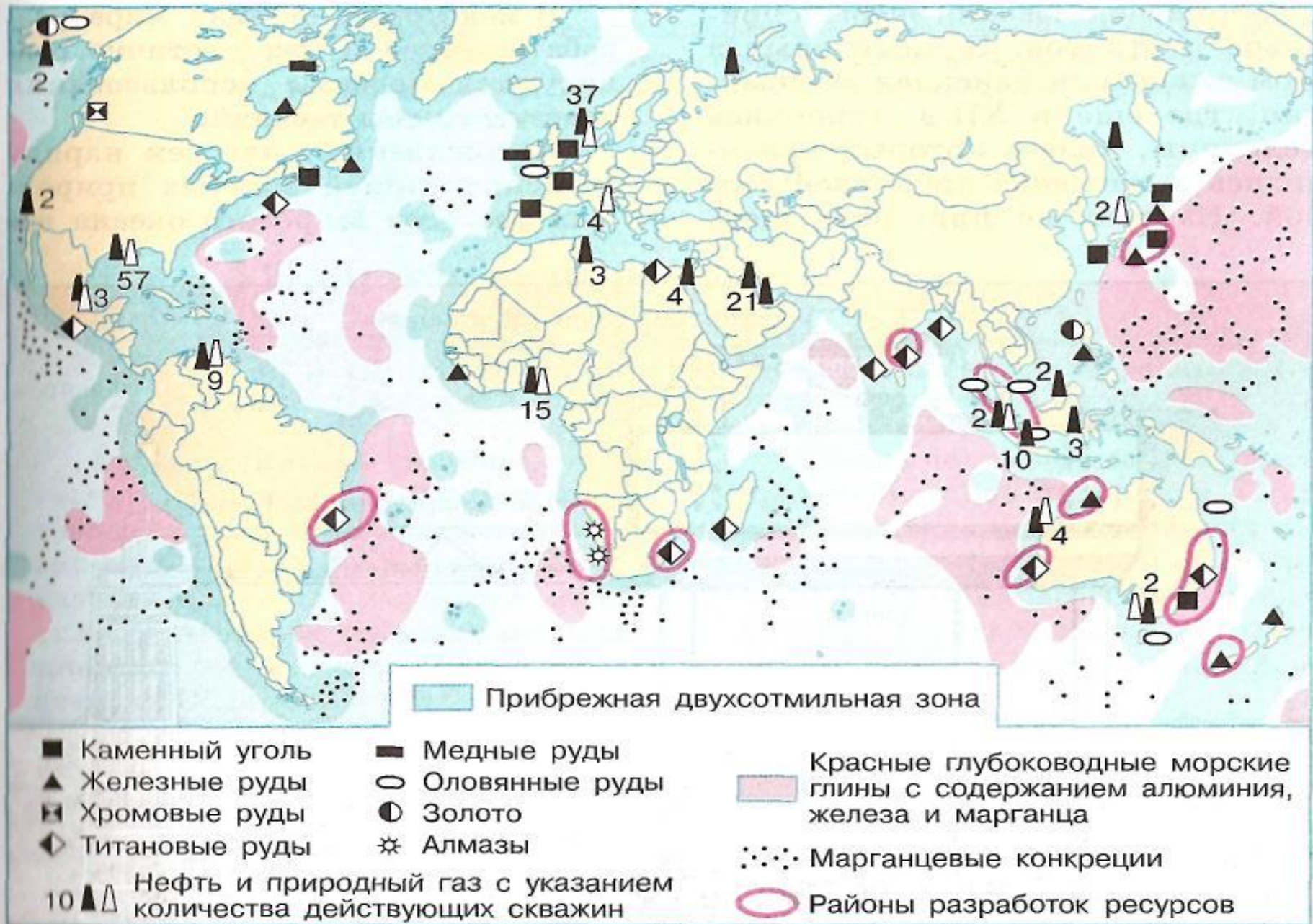


Рис. 14. Минеральные ресурсы Мирового океана.

К континентальному шельфу каких стран приурочены месторождения нефти?

Рекреационные ресурсы

Наиболее посещаемые моря – Средиземное, Карибское, Красное.



Проблемы мирового океана

- Истощение биологических ресурсов
- Загрязнение вод нефтью, токсичными и радиоактивными отходами



Характеристика СЛО

- Географическое положение
- Рельеф дна и полезные ископаемые
- Климат и свойства вод
- Поверхностные течения
- Органический мир
- Виды хозяйственной деятельности, крупные порты