

# Цель урока:

- определить особенности географического положения Северной Америки;
- познакомиться с историей открытия и исследования материка.

# Задание:

1.выполнить практическую  
работу

«Определение ГП Северной  
Америки»

(по плану);

2. По вариантам:

I вариант – выделить сходства ГП  
Северной и Южной Америки.

II вариант – выделить отличия ГП

Северной и Южной Америки.







### **СХОДСТВА:**

- 1. находятся в западном полушарии  
относительного нулевого  
меридиана;**
- 2. западное побережье омывается  
Тихим океаном;**
- 3. восточное побережье омывается  
Атлантическим океаном;**



### **РАЗЛИЧИЯ:**

- 1. Северная Америка полностью находится в северном полушарии относительно экватора;**
- 2. на территории Северной Америки нет экваториального, субэкваториального, тропического климатических поясов;**
- 3. Северная Америка близко расположена к Евразии;**
- 4. Северная Америка на севере омывается Северным Ледовитым**

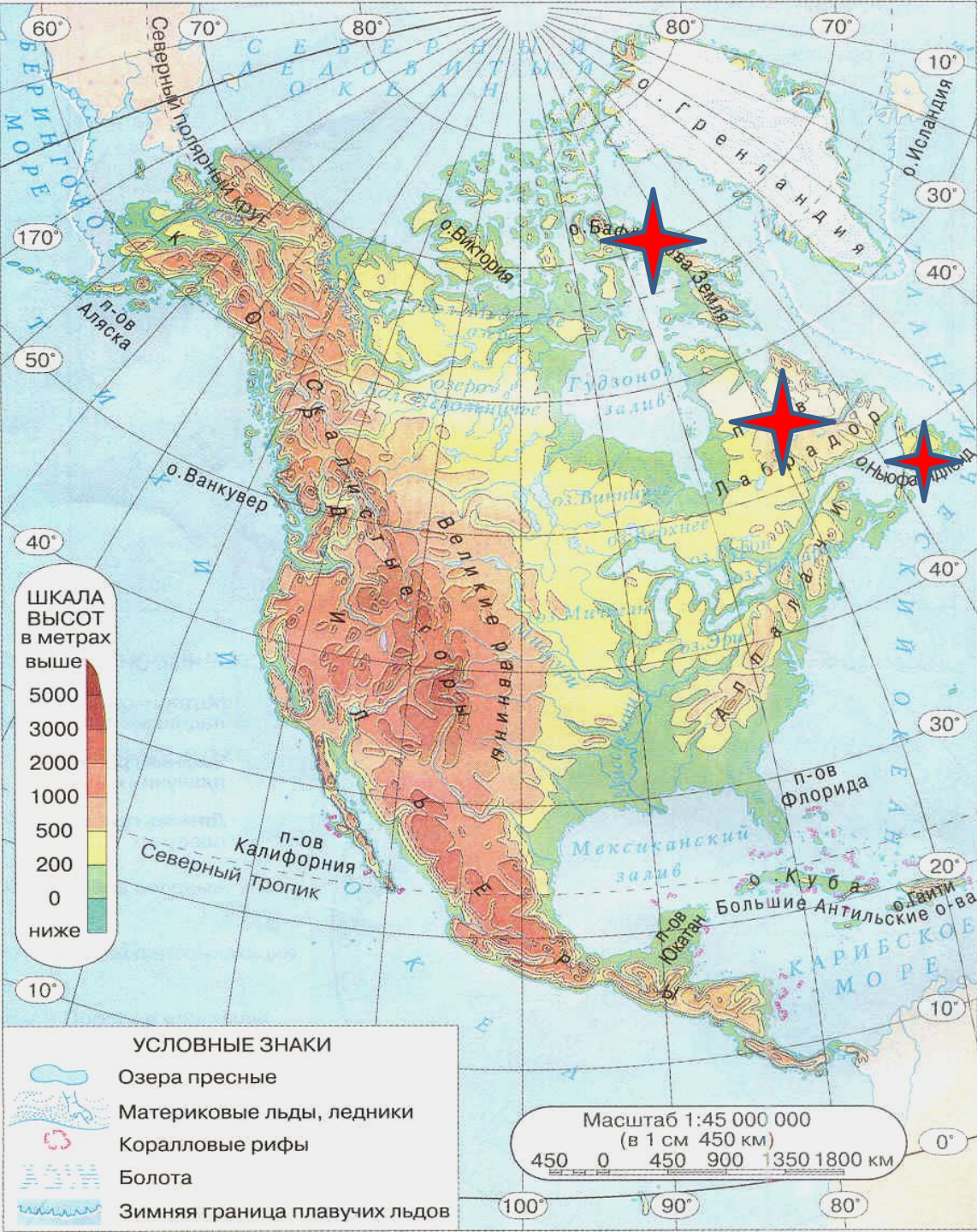
# История открытия и исследования Северной Америки

Дата

Исследователь

Событие






**Лейф  
Эриксон  
(1000 год...)**









**Джон  
Кабот  
(1494**





**Эрнар  
Кортес  
(1519 год...)**





**Витус Беринг**



**Алексей Чириков**

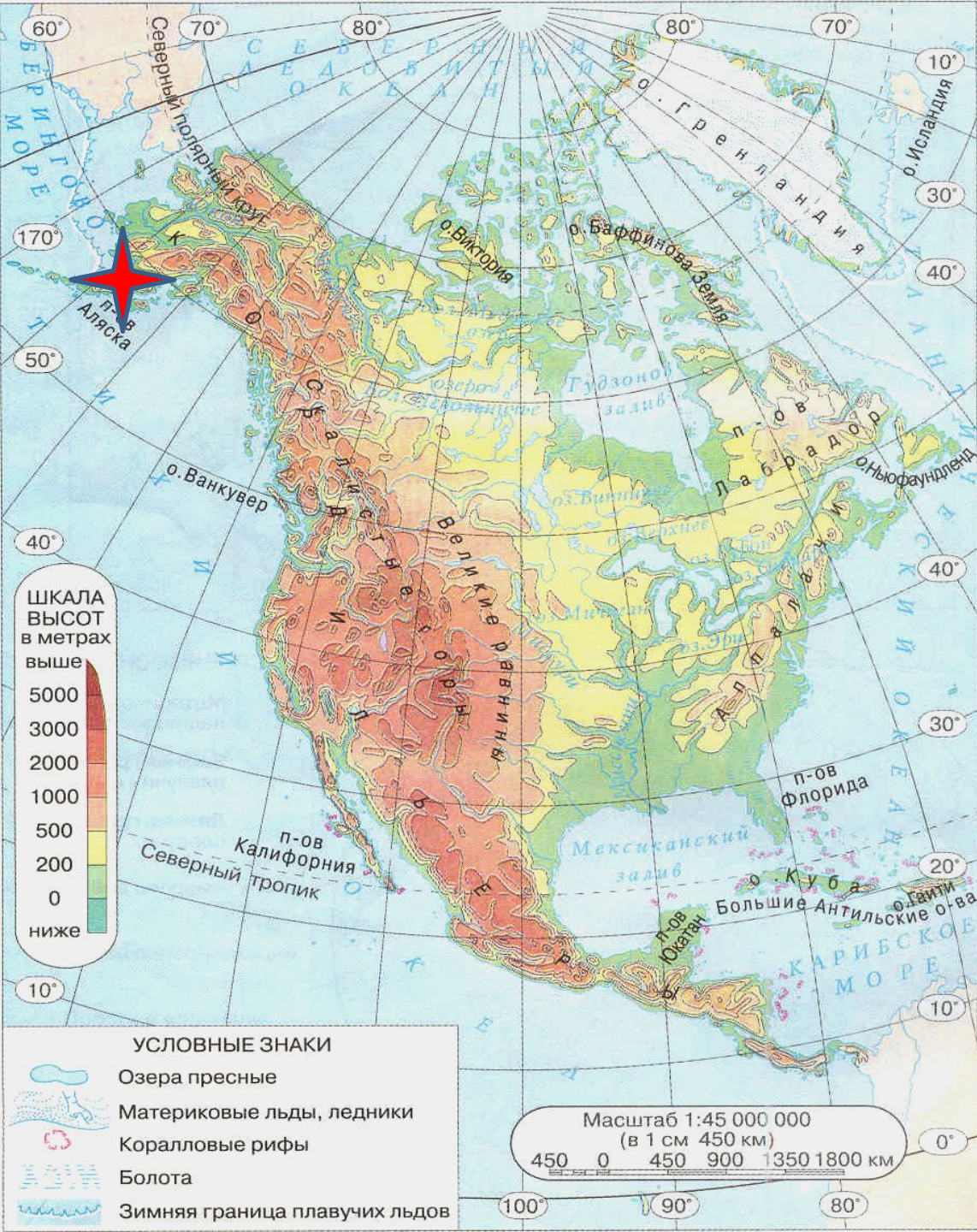
**(1725 – 1730;  
1733 – 1741 г.)**





**Александр  
Макензи  
(17 – 18 века)**





**Григорий  
Шелехов  
(1783 – 1786 г.)**





**Лаврентий  
Загоскин  
(19 век)**





# Знаешь ли ты

## карту?

1. Какой залив севернее Мексиканский или Гудзонов?
2. Какое море восточнее Лабрадор или Берингово?
3. Где находится остров Гренландия: с севера или юга от  
Северной Америки?
4. Какой полуостров южнее Флорида или Юкатан?
5. Берингов пролив разделяет Северную Америку с  
Южной Америкой или Евразией?



**Найди на карте имена  
путешественников...**

**Гудзон Генри  
Барроу Джон  
Врангель Фердинанд Петрович  
Баффин Уильям  
Беринг Витус Ионассен  
Александр Маккензи**