

* Остров моей мечты

Для урока Географии

Выполнил ученик 7б класса
Сунцов Святослав

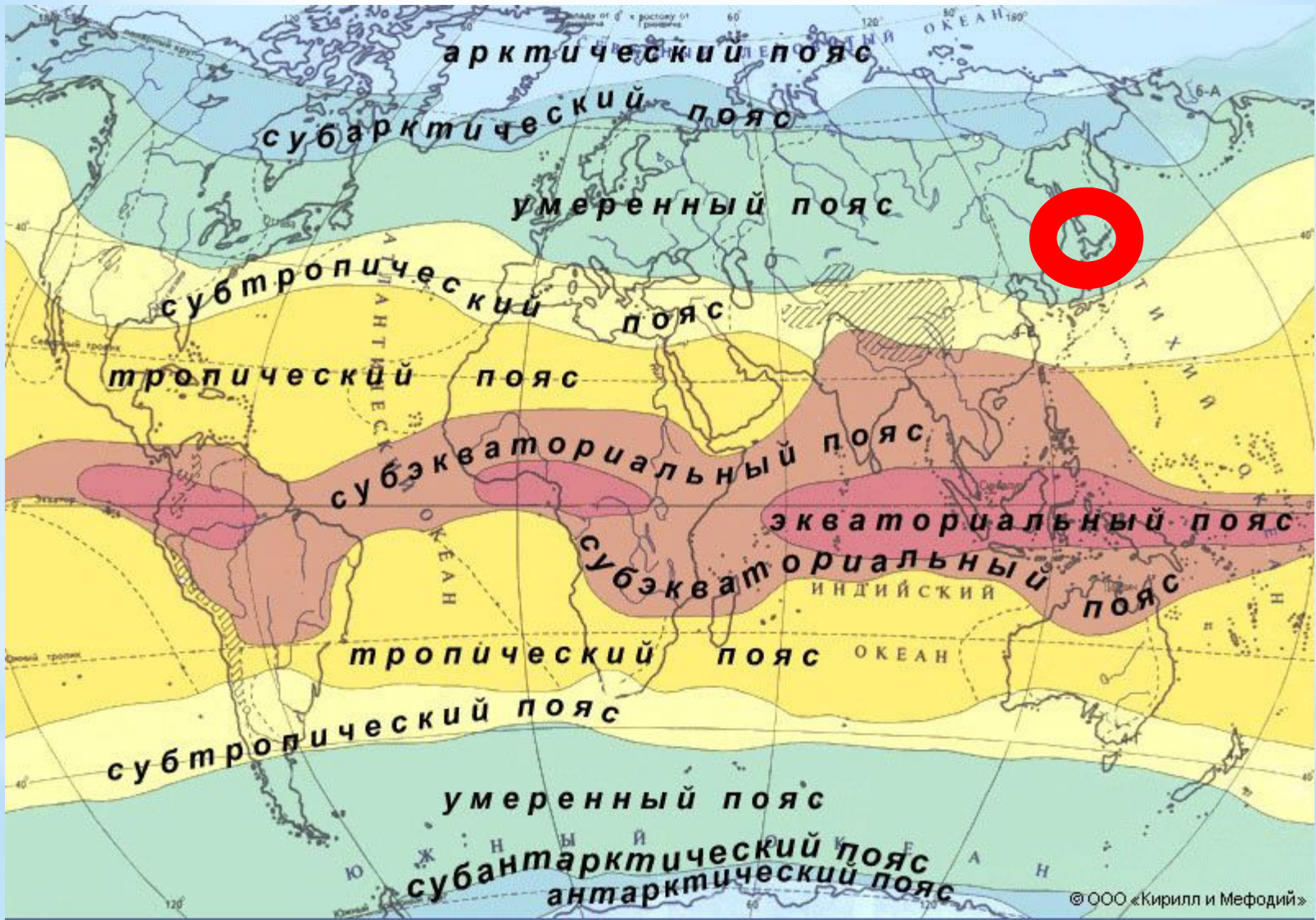
* Так как это Остров МОЕЙ мечты, то буду опираться на свои предпочтения. Я выбрал остров Хоккайдо по следующим причинам.



* Мой выбор острова.
О-в Хоккайдо (Япония)

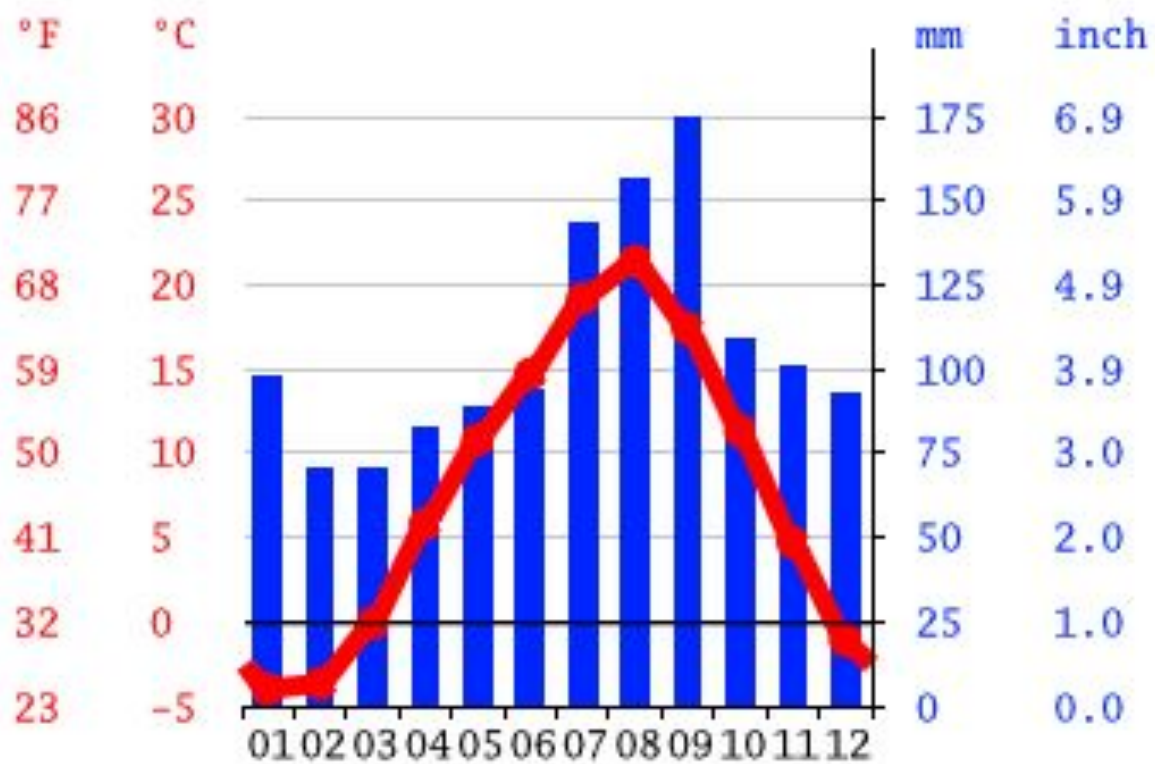
* Для начала - мне непривычен климат, отличный от климата России. Хоккайдо расположен в Умеренном поясе, где весь год царит УВМ, а это значит, что летом на нём тепло и влажно, зимой холодно и влажно. Хотелось бы так сказать, но учтём то, что Хоккайдо находится рядом с океаном. Летом температура находится между тепло и прохладно, а зимой между прохладно и холодно.

* **Климатический пояс острова**



© ООО «Кирилл и Мефодий»

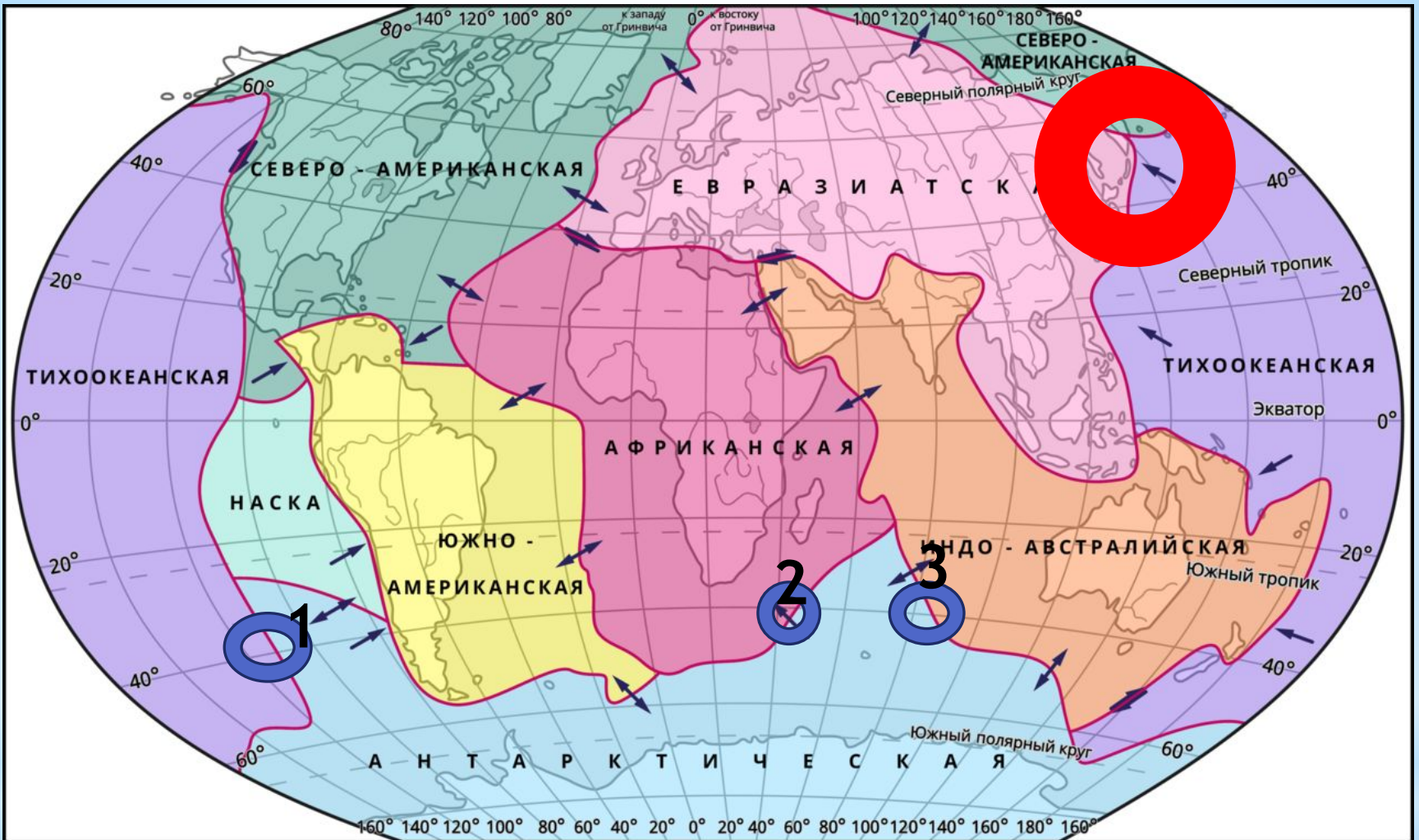
Физико-географические пояса расположены симметрично по отношению к экватору. Карта.



Copyright: CLIMATE-DATA.ORG

* Я предпочёл остров без множества действующих вулканов, в отличие от Гавайских островов, Хоккайдо расположен в зоне столкновения ЛП, что значит, действующих вулканов практически не будет. Но придётся мириться с одним вулканом - вулканом Йотей или, как говорят японцы, Ё:тэй-дзан (Гора Ётэй). Так же рельеф в основном горный.

**Граница Литосферных плит
рядом с островом.**




НАПРАВЛЕНИЕ ДВИЖЕНИЯ ПЛИТ

— Границы литосферных плит
НАСКА Названия литосферных плит

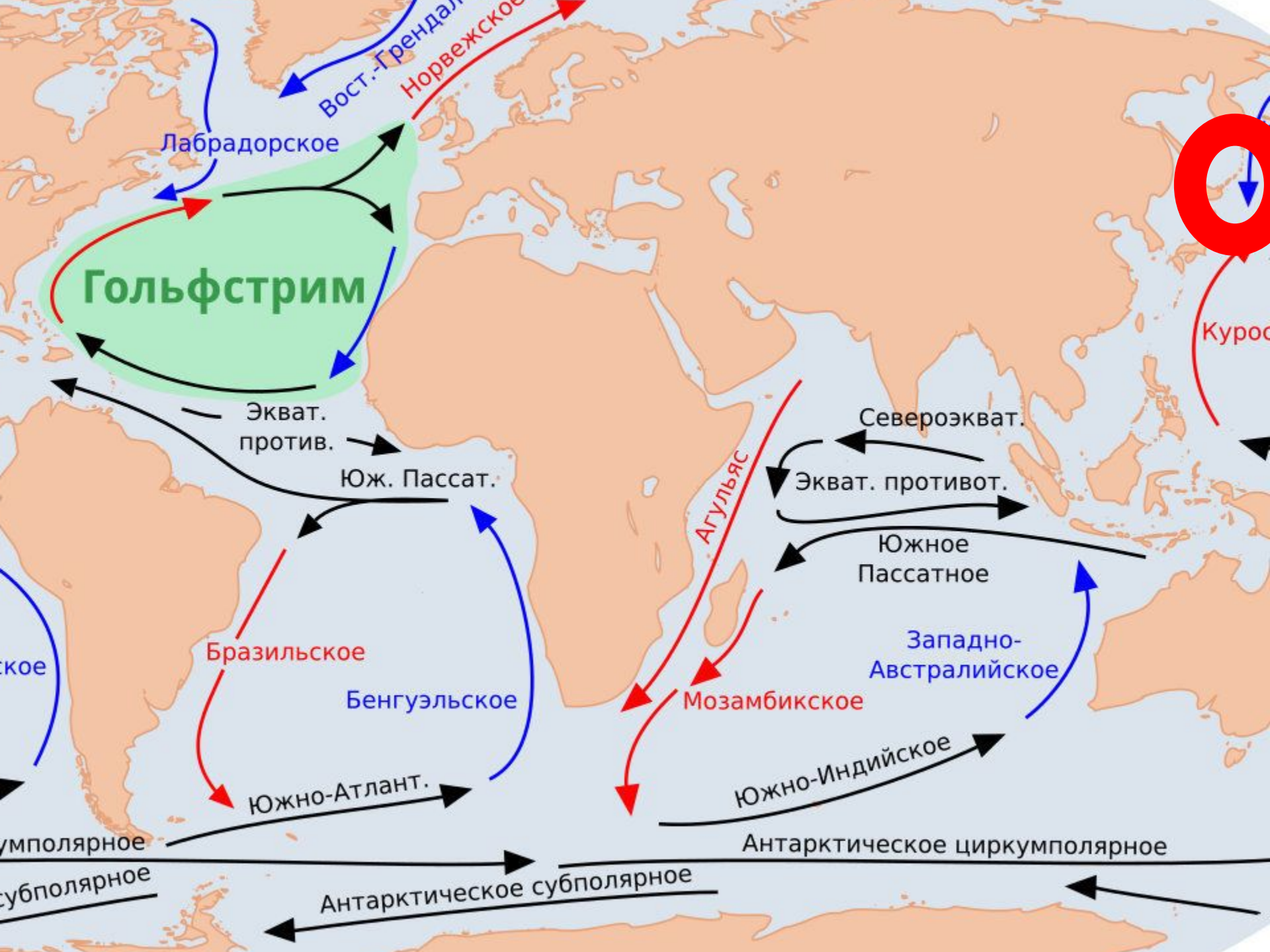
↔ Раздвижение
 → Сближение

⇌ Скольжение




*Рядом с Хоккайдо проходит холодное Курильское течение, что значит - будет много рыбы. Следовательно, будет много еды.

***Течения рядом с островом**



* На Хоккайдо преобладают смешанные и широколиственные леса, также растёт бамбук, хоккайдская ель и сахалинская пихта. Животный мир представлен разнообразно. В основном это бурый медведь, пятнистый олень, рыбный филин, японский журавль, обыкновенная лисица, дикий кабан и сероу.

*** Природная зона и Природа в целом.**







* Остров моей мечты - Хоккайдо, северный остров островного государства Япония.

* **ИТОГИ**



*** Благодарю за
внимание!**