

Виртуальная экскурсия по Национальному парку «Таганай»



Общие сведения

Территория национального парка «Таганай» охватывает северную часть горных хребтов Южного Урала. Национальный парк расположен в западной части Челябинской области, в 130 км от областного центра и примыкает к границе Европы с Азией. Территориальным центром парка является город Златоуст. Общая площадь парка составляет 568 км². Таганай с башкирского языка переводится как «подставка луны» (таған — «подставка, треножник» и ай — «луна»). Не даром так говорят, ведь горы этого национального парка довольно высоки и порой кажется, что луна лежит, опершись на эти горы.



История создания

5 марта 1991 года за № 130 появилось долгожданное Постановление Совета Министров РСФСР "О создании Государственного природного национального парка "Таганай" Министерства лесного хозяйства РСФСР в Челябинской области для охраны уникальных лесов на его территории

ЛЕСНЫЕ И НЕЛЕСНЫЕ ЗЕМЛИ ТАГАНАЯ



ЛЕСА ТАГАНАЯ

ТЕМНОХВОЙНЫЕ ЛЕСА



МЯГКОЛИСТВЕННЫЕ ЛЕСА



СВЕТЛОХВОЙНЫЕ ЛЕСА



ТВЕРДОЛИСТВЕННЫЕ ЛЕСА



ОСНОВНЫЕ ЛЕСОБРАЗУЮЩИЕ ПОРОДЫ ДЕРЕВЬЕВ ТАГАНАЯ

ЕЛЬ



БЕРЕЗА



СОСНА



Растительный мир

Таганая соединяет в себе несколько природных зон. С севера сюда заходит зона горных елово-пихтовых лесов средней тайги, с востока — южно-таёжные леса с примесью лиственницы и берёзы, берёзово-сосновые леса. И тут же можно увидеть горные степи, а высокогорья занимают субальпийские



Животный мир

В национальном парке встречаются не менее

56 видов млекопитающих, 174 вида птиц, 6 видов пресмыкающихся, 3 вида земноводных, 9 видов рыб.

Млекопитающие представлены шестью отрядами из девяти, обитающих в России. Наиболее древними представителями этого класса являются насекомоядные (ёж, крот, 4 вида землероек) и рукокрылые. Разнообразен видовой состав грызунов, в их числе белка



Белка
обыкновенная



Куница
обыкновенная



Волк
обыкновенный

Бурый медведь



Косуля сибирская



Глухарь обыкновенный



Тропы и указатели

В Национальном парке Таганай на всех тропах стоят и заблудиться здесь очень сложно. В Национальном парке имеются 2 основные тропы: верхняя и нижняя.





Центральная

Что бы попасть в национальный парк необходимо пройти через центральную усадьбу, заплатить 100 рублей за посещение Национального парка и зарегистрироваться. Если группа не возвращается в указанные при регистрации сроки, то спасатели начинают проводить поиски..В праздники наряд усиливают аж в 2 раза.Поэтому гулять по Таганая довольно безопасно.

Еще в центральной усадьбе работает музей природы, стоимость экскурсии в котором стоит 30-50 рублей. В самом музее есть 2 зала: Биосферный (можно увидеть чучела лесных обитателей парка)

и Минералогический (представлены более 70-ти таганайских минералов)



1 день

Река Тесьма

Большая Тесьма - река, правый приток Ая. Начало берет между хребтами Б. Таганай и Назминский, в 3,5 км к ЗЮЗ от г. Круглица на высоте ок. 750 м, впадает в городской пруд в р-не Кировского поселка на высоте 413 м.



Белый ключ.

Поднимаемся и любуемся на Перья.

Двуглавая сопка- самая южная вершина хребта Большой Таганай. Южная вершина сопки называется «Перья» Сама сопка представляет собой дугообразный гребень, вытянутый в юго-восточном направлении. Склоны покрыты многочисленными россыпями. У подножия Двуглавой сопки- многочисленные ключи. самым



Белый ключ.

Белый Ключ - самый известный высокогорный источник Таганайского горного узла. Расположен на высоте 690 м на юговосточном склоне Двуглавой сопки. Вода Белого Ключа необычайно прозрачна и вкусна, несравнима ни с какой другой. Анализ, проведенный в феврале 1990 г. географами МГУ, показал, что мягкость ключевой воды здесь выше, чем у талого снега. Температура воды источника даже среди лета всего 3–4° С. Свое название Белый Ключ получил от белого кварцита — одной из главных пород, слагающих таганайские вершины. Дно котловинки, покрытое осколками кварцита



Гремучий

Гремучий ключ – это один из многочисленных приютов в котором можно остановиться на ночлег. Приют получил своё название от ключей которые находятся рядом с ним.


Гремучие ключи - группа источников на северо-восточном склоне Двуглавой сопки пр. Большой Таганай. Начало берут в каменистых осыпях северо-восточного и северного склонов второй (северной) вершины Двуглавой сопки. Гремучий ключ никогда не пересыхает, благодаря местоположению истока.



2 день



Откликной гребень

Откликной гребень своё название получил за характерные гребнеобразные очертание и громкое эхо, возникающее из-за отражения звука от почти вертикальной стены. Высота 1115 м. Своеобразные очертания гребня с различных точек: с Двуглавой сопки он напоминает древнего ящера-стегозабра, а с Круглицы –




Долина сказок и гора Круглица

Долина сказок – это лес, в котором растут очень старые, но при этом низкие деревья, муравьи стоят свои муравейники используя по мимо стандартных материалов – кварц, ведь его очень много лежит на земле, под нашими ногами. В долине сказок можно увидеть множество красивых скал, которые напоминают по форме животных или даже сказочных персонажей. В этой долине действительно попадаешь в настоящую сказку.



Долина сказок и гора Круглица

Круглица – центральная вершина хребта Большой Таганай, наивысшая точка (1187м) всего Таганайского горного массива. Название получила за характерную округлую форму. Интересно, что значение атмосферного давления на высоте Круглицы на 100мм ниже, чем над уровнем моря, а вода при этой высоте закипает уже при 96 градусах.



3 день

Киалимский кордон

Киалимский кордон – это приют в котором можно забронировать места и преночевать.

Расстояние от Центрального входа составляет 22 км.

Ближайшие достопримечательности: г. Дальний Таганай и Метеостанция «Таганай - гора», г. Ицыл, скальные останцы «Три брата»



Ицы

Ицыл - гора, южная оконечность одноименного хребта, в 26 км к СВ от Златоуста. Высота 1068 м над у.м. Имеет типичную гребнеобразную форму. На склонах многочисленные курумники. Сложена кварцитами и кристаллическими сланцами. Среди минералов встречается гранат, ставролит, шерл. С вершины Ицыла открывается величественный вид на Тѐ



4 день

Выход на Дальний Таганай, изучение горной тундры, экскурсия на метеостанцию.

Дальний Таганай – самая северная и наиболее обширная по площади вершина хребта Большой Таганай. Высота 1146м. Примечательной особенностью Дальнего Таганая являются сильные ветра: среднегодовая скорость ветра здесь достигает 10,3 м/с, максимальная- свыше 40 м/с.



4 день

Выход на Дальний Таганай, изучение горной тундры, экскурсия на метеостанцию.

*В центре вершины расположена высокогорная метеостанция «Таганай-гора», открытая 20 августа 1932 года, в настоящее время в этом здании располагается туристический приют.
максимальная- свыше 40 м/с.*



Каменная

Большая каменная - наиболее крупная россыпь, находится между хребтами Большой и Средней Таганай и тянется на протяжении 5-6 км, достигая в ширину от 20 до 250 и 750 м. Никакой растительности по мимо лишайников здесь нет. Исключение составляют отдельно стоящие сосны возрастом более сотни лет. Под «руслом» древних каменных потоков часто погребены многочисленные горные ручьи. Каменные реки состоят в основном из кварцитов, на Таганайе – из их разновидности – авантюрина.



Возвращение

Возвращаемся **ДОМОЙ** по нижней тропе и вновь оказываемся в Центральной усадьбе, откуда всё началось. После окончания похода можно приобрести сувениры в сувенирной павке Центральной усадьбы.



КАКОЕ НАЗВАНИЕ НОСИТ ЮЖНАЯ ВЕРШИНА
ГОРА
ДВУГЛАВАЯ СОПКА:

- А) КРЫЛЬЯ
- ~~Б) ПЕРЬЯ~~
- В) ХВОСТЫ

ВТОРАЯ ВЕРШИНА ХРЕБТА БОЛЬШОЙ
ТАГАНАЙ (ПО ВЫСОТЕ):

А) КРУГЛИЦА

Б) ЮРМА

В) ОТКЛИКНОЙ ГРЕБЕНЬ

ЧТО РАСТЕТ НА БОЛЬШОЙ КАМЕННОЙ РЕКЕ:

А) НИЧЕГО

Б) ОТДЕЛЬНО СТОЯЩИЕ СОСНЫ

В) МХИ И ЛИШАЙНИКИ

НАЦИОНАЛЬНЫЙ ПАРК «ТАГАНАЙ» БЫЛ ОСНОВАН:

А) 1993


Б) 1991

В) 1990

НА ГОРЕ ДАЛЬНИЙ ТАГАНАЙ
РАСПОЛАГАЕТСЯ:

- ~~А) МЕТЕОСТАНЦИЯ~~
- Б) ВИЗИТ-ЦЕНТР
- В) МУЗЕЙ ПРИРОДЫ

УГАДАЙ ДОСТОПРИМЕЧАТЕЛЬНОСТЬ



ДОЛИНА СКАЗОК

УГАДАЙ ДОСТОПРИМЕЧАТЕЛЬНОСТЬ



ПЕРЬ

УГАДАЙ



ОТКЛИКНОЙ
ГРЕБЕНЬ

УГАДАЙ

ПОСТОЯВШИЕ НА ТЕРРИТОРИИ



ГОРА КРУГЛИЦА

УГАДАЙ



ДОЛИНА СКАЗОК