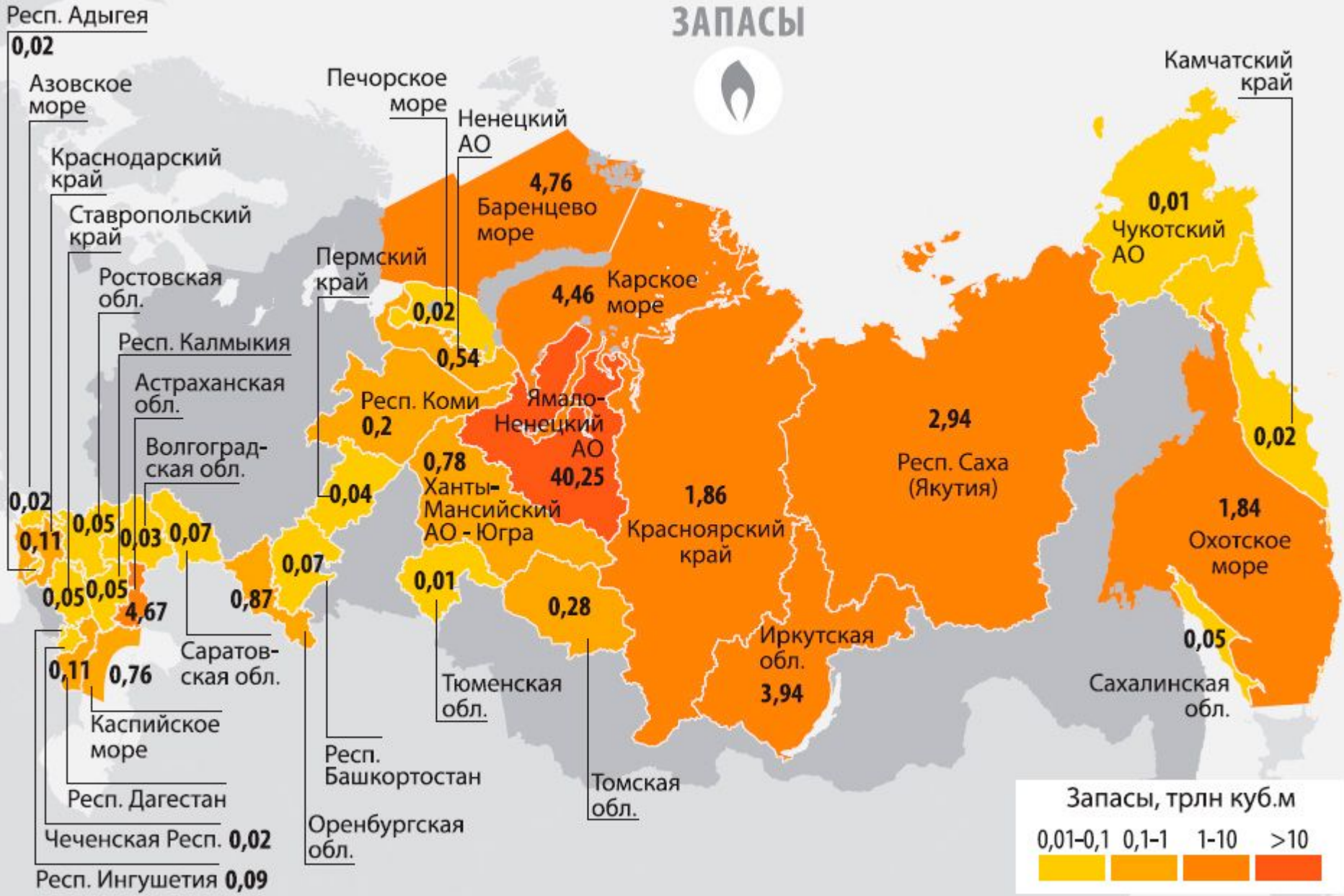




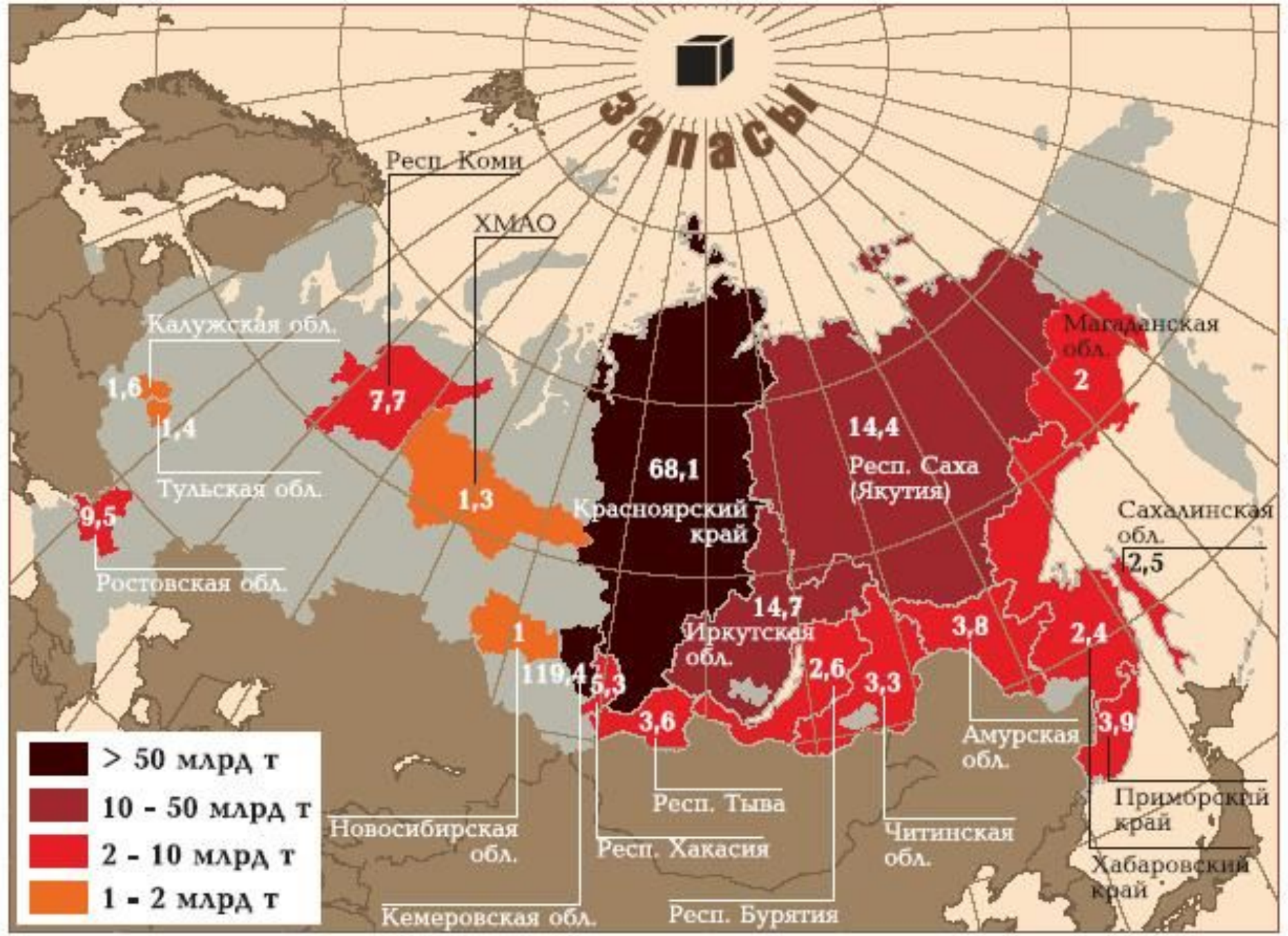
Нефтяной запас России



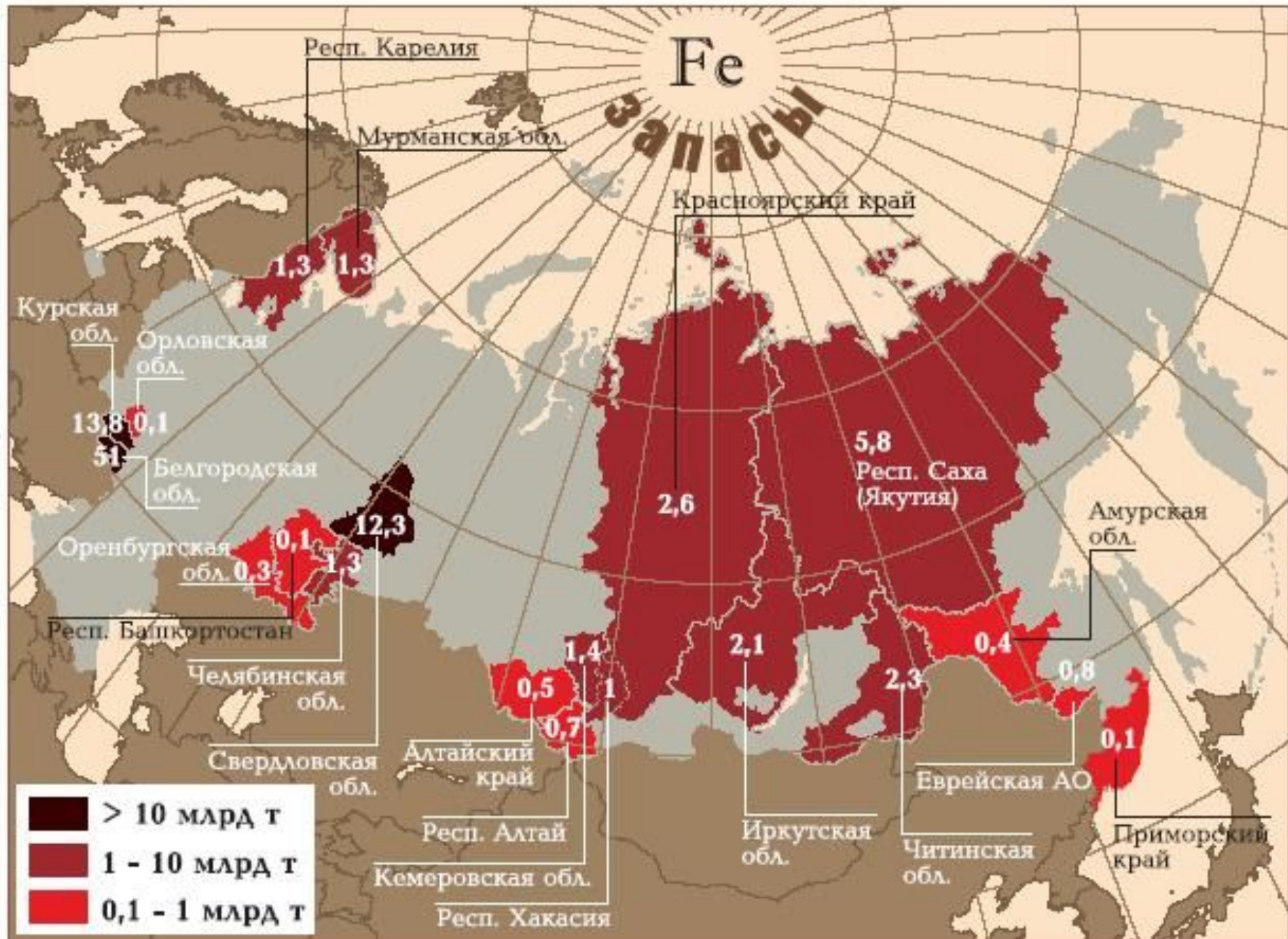
ЗАПАСЫ

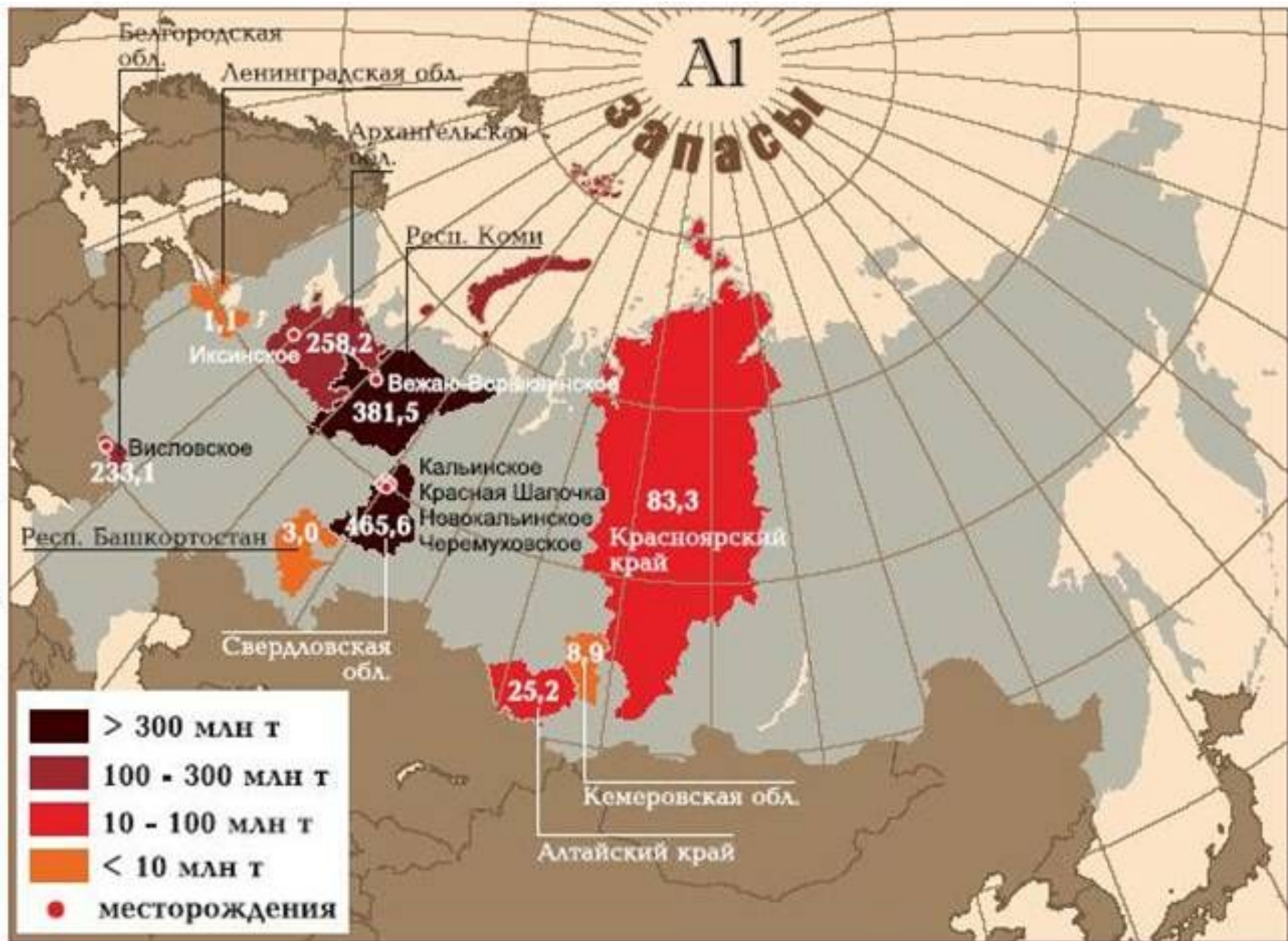


запасы



- > 50 млрд т
- 10 - 50 млрд т
- 2 - 10 млрд т
- 1 - 2 млрд т





ЗАПАСЫ И РЕСУРСЫ

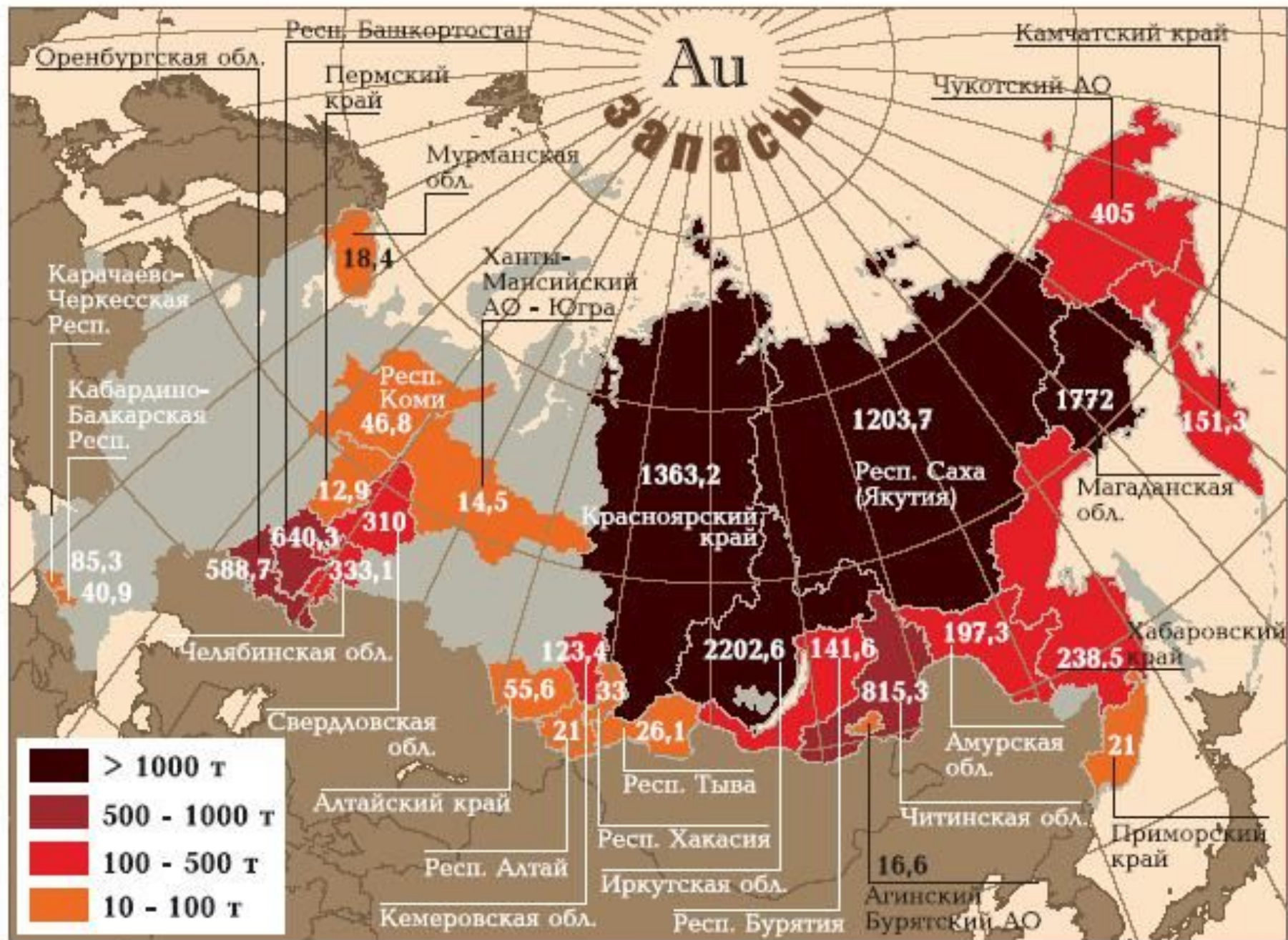
Cu



Запасы, млн т



2,5 запасы, млн т
0,8 ресурсы P₁, млн т

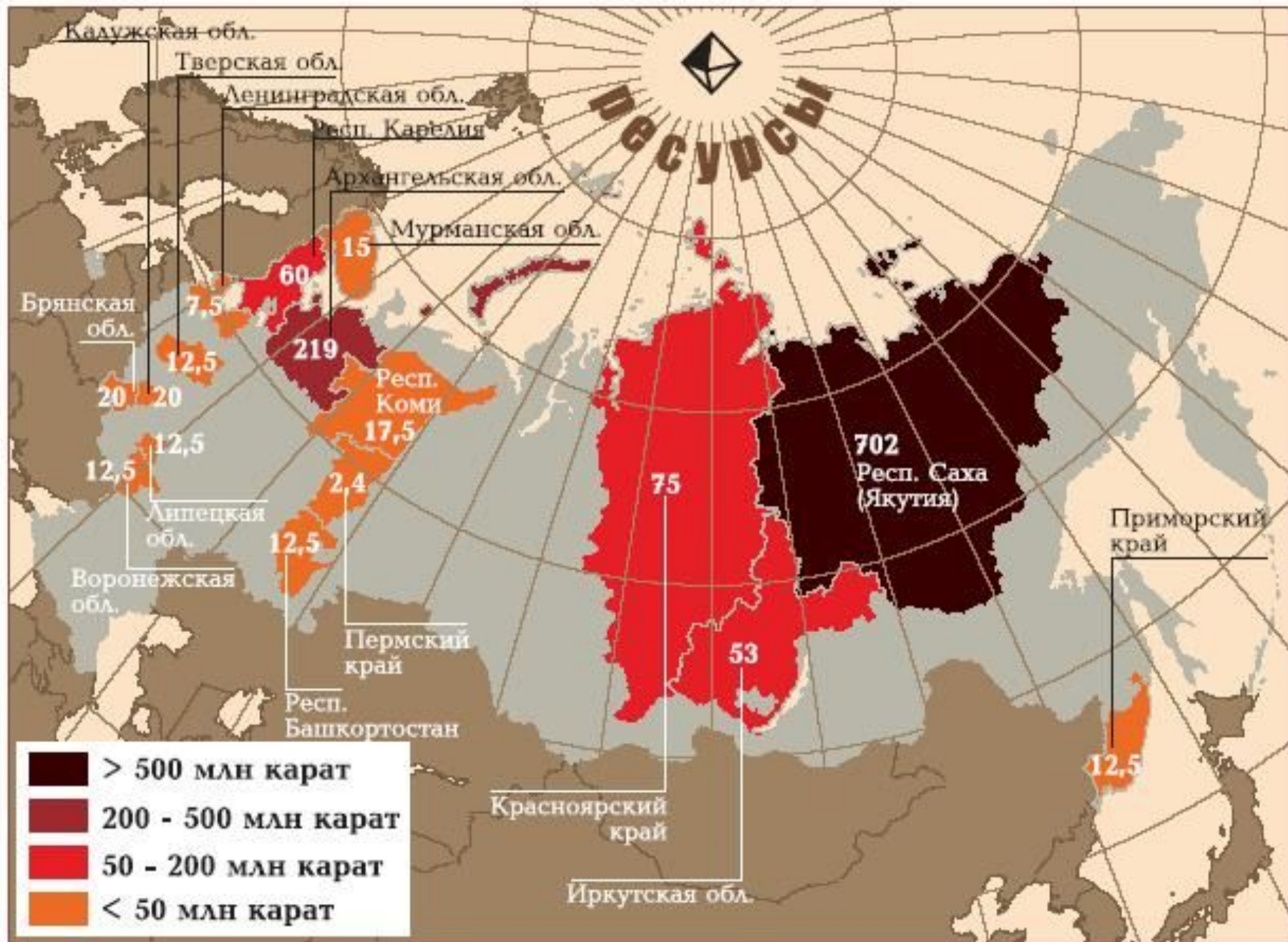


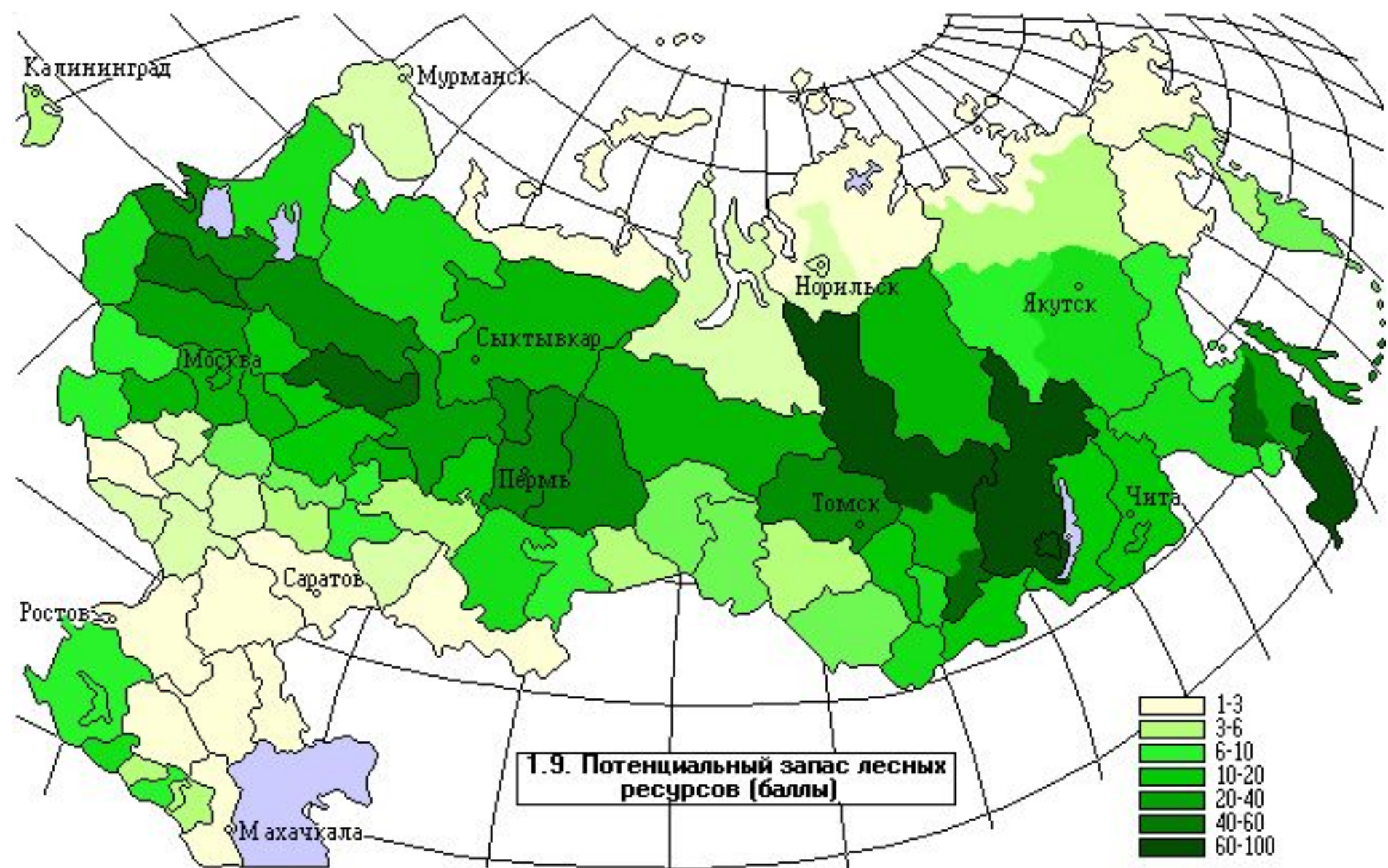
Нерудные (неметаллические) ископаемые

атлас

- Фосфориты
- Калийные соли
- Натриевая селитра
- Сера
- Строительные ресурсы (песок, гравий, глина, гранит, мрамор и др.)
- Подземные воды

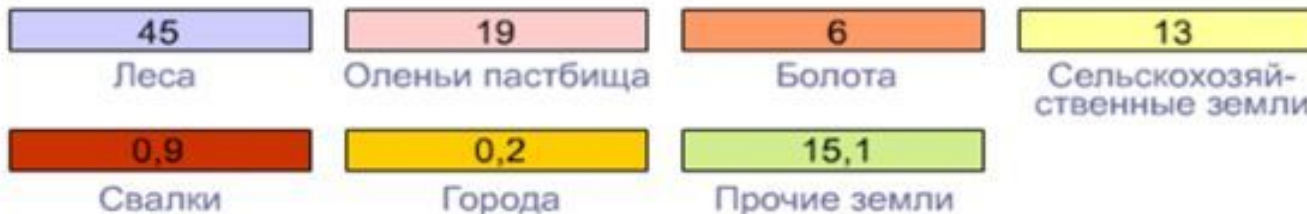
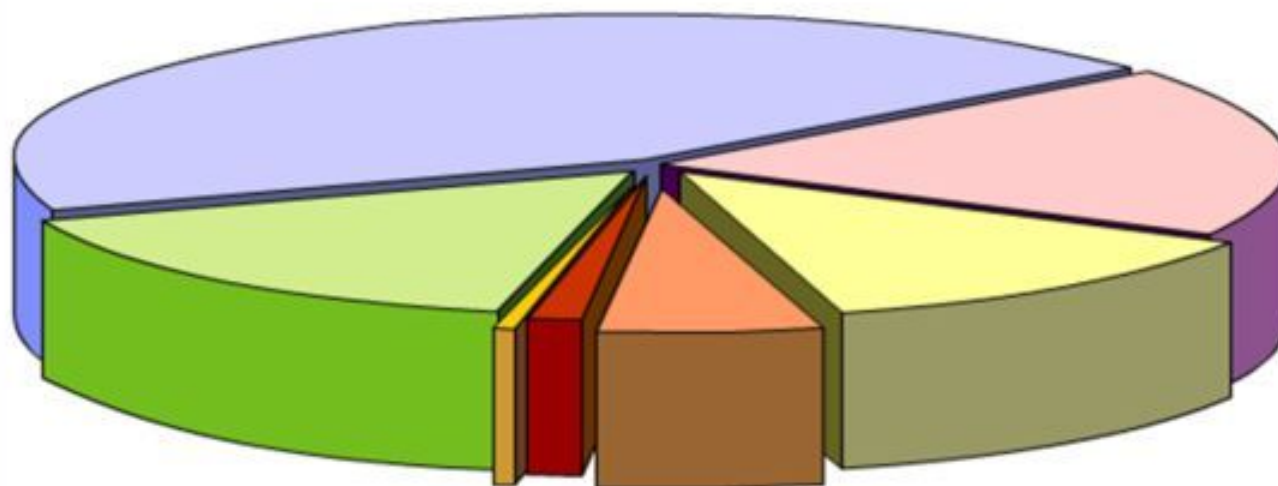
- Осадочное, метаморфическое и магматическое происхождение

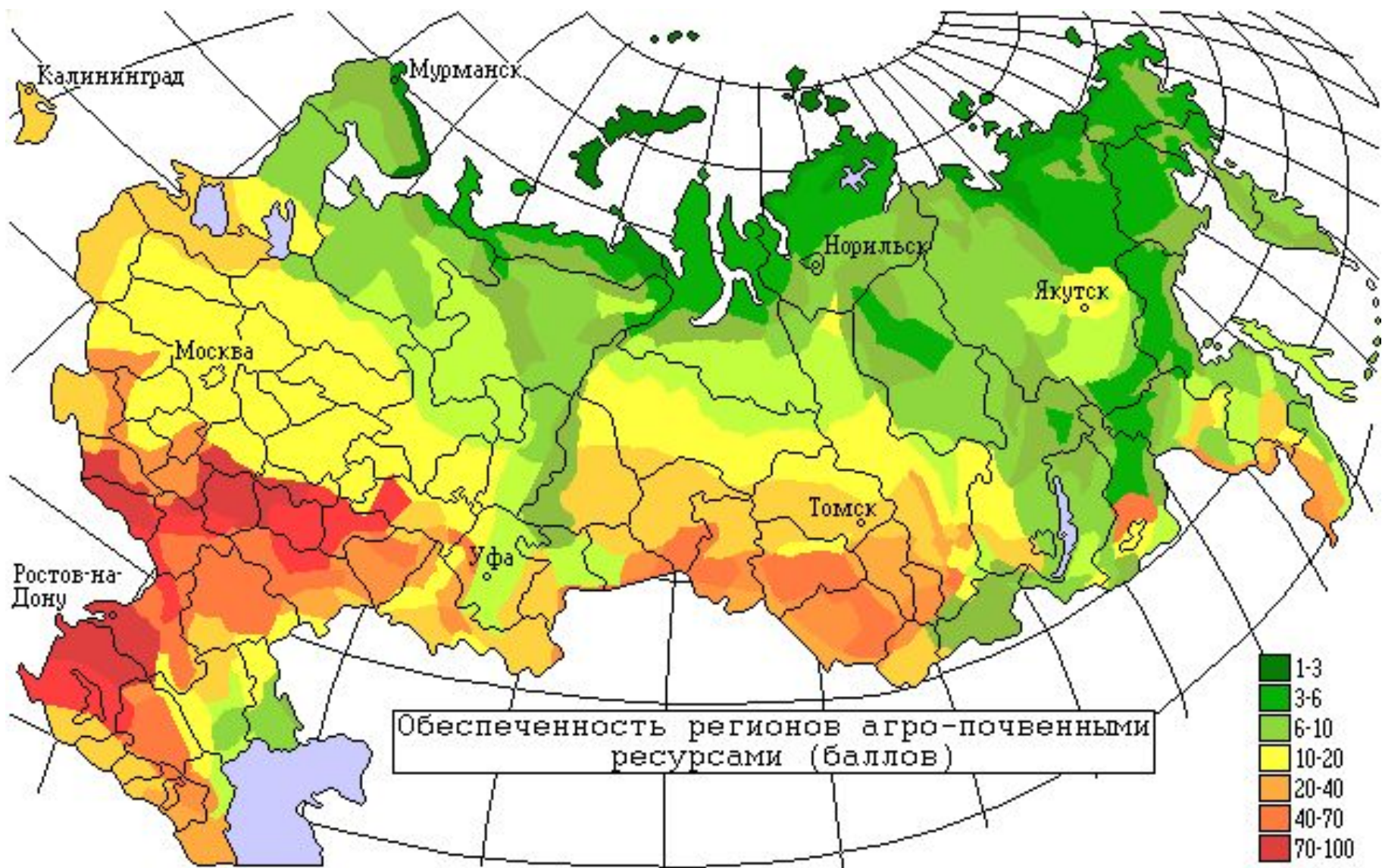




Земельные ресурсы России

Земельный фонд России, %





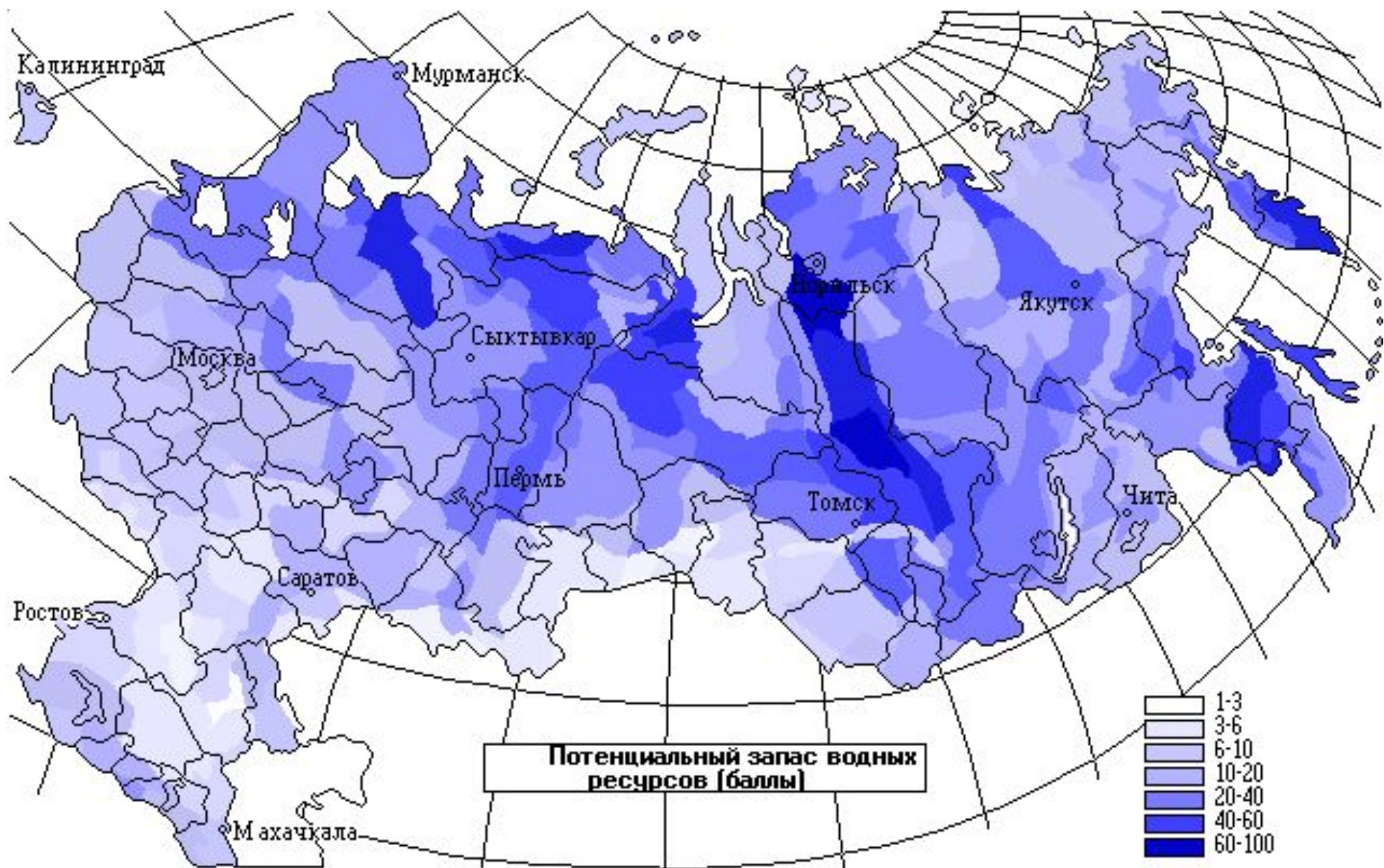
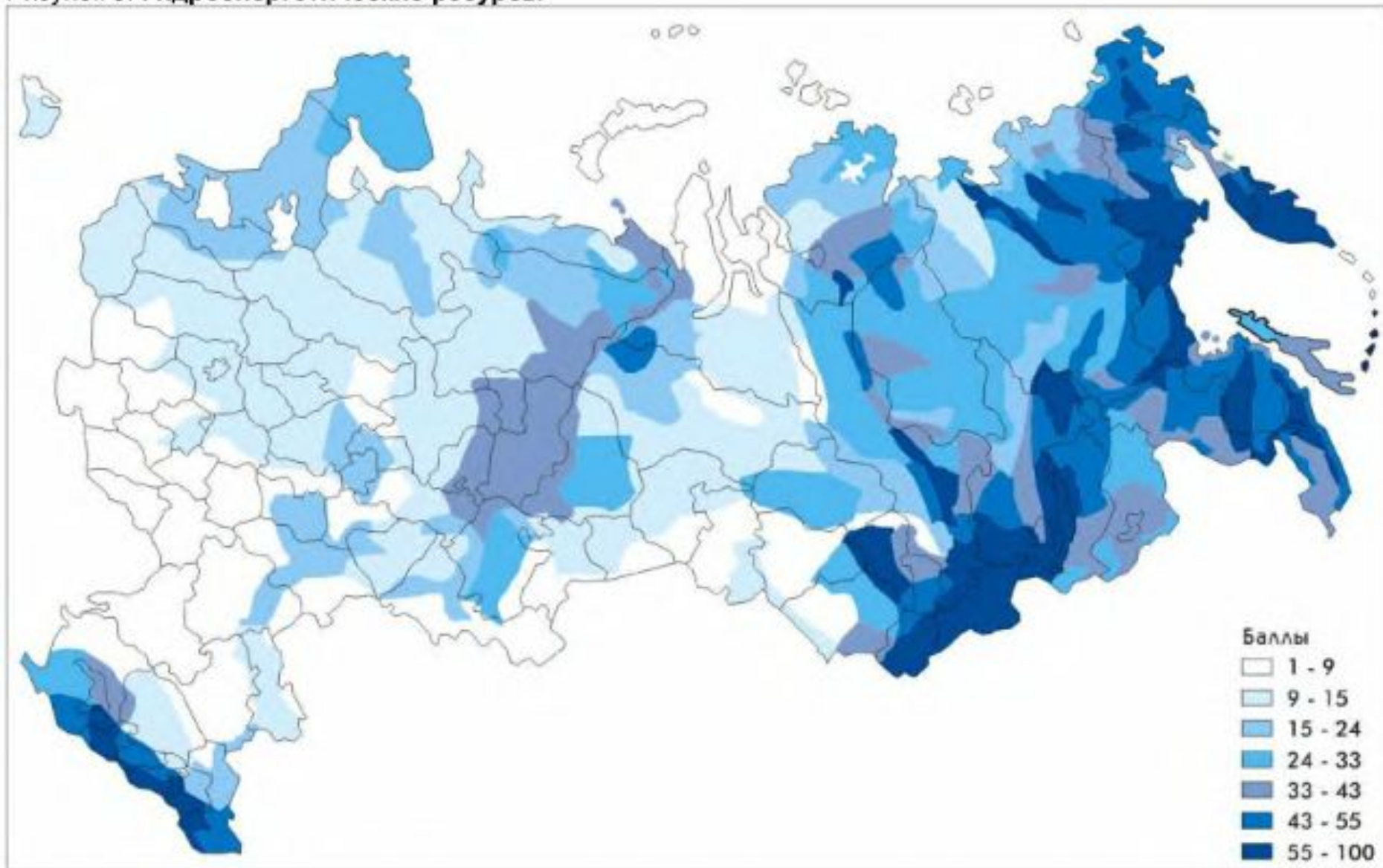


Рисунок 6. Гидроэнергетические ресурсы



1-9 баллов – территории с наименьшими гидроэнергетическими ресурсами; 55-100 баллов – территории с наибольшими ресурсами.

Источник: <http://www.sci.aha.ru/RUS/wadb61.gif>

Рекреационные ресурсы

Природные

Культурно - исторические


морские



ландшафтные



горные



К культурно – историческим рекреационным ресурсам относятся: памятники истории, археологии, архитектуры, искусства.