

Муниципальное бюджетное учреждение культуры
«Централизованная библиотечная система» г. Читы
структурное подразделение библиотека №1 им. Н.А.Островского

ВЕХИ ИСТОРИИ

170 ЛЕТ СО ДНЯ ОБРАЗОВАНИЯ
ЗАБАЙКАЛЬСКОЙ ОБЛАСТИ С
ЦЕНТРОМ В
Г. ЧИТЕ

Первые люди на территории Читы появились уже в каменном веке. Остатки жилищ, орудия труда, наскальные рисунки, целую мастерскую каменных орудий и многие другие свидетельства эпохи камня находили и продолжают находить археологи в черте города - на Титовской сопке, берегах Кенона, Кайдаловки, районе стадиона СибВО и в других местах Читы. Историкам также известны читинские археологические памятники бронзового и железного веков, средневековья и русской истории вплоть до Читинского острога времён пребывания в нём декабристов.



1653 год

- Принято считать годом основания Читы.
- А именно : **октябрь 1653год Пётр Иванович Бекетов** – боярский сын, землепроходец выбрал место на левом берегу реки Читы
«....служивым людям велел срубить зимовьё и около зимовья – амбар государев, да три избы казачьи, а в зимовье и около зимовья велел крепости учинить».

основании записок, опубликованных Фишером.

Именно это зимовье, по мнению ряда исследователей, положило начало предшественнику Читинского острога — селению Плотбище.


Самым древним упоминанием о населенном пункте на месте современной Читы остается письмо полномочного посла Фёдора Головина, писанное в декабре 1687 года. Адресовано оно воеводе нерчинскому Власову: «На плотбище, на усть Читы реки от подрядных людей для прокормления Великих Государей сопровителей Ивана V и Петра I ратных людей хлеб приять».

В 1701 году в «Ведомости сибирских городов» впервые упоминается Читинская слобода, а в 1705 году в ней числился уже 21 служилый человек. В 1709 году приказчиком Читинской слободы был Степан Сенотрусов. В это время в слободе уже существовали пивоварня и кабак, в который в том году было прислано для продажи «61 ведро 2 четверти вина» и шесть фунтов табаку.

В 1797 году Читинский острог был официально сделан селом и приписан к Городищенской волости, а населявшие его крестьяне переданы в ведение Нерчинского горного управления.



1827 году сюда были сосланы декабристы. Судьбы 85 участников декабристских тайных обществ с 1827 по 1830 год связаны с Читой. Для декабристов был специально выстроен Большой каземат. С прибытием декабристов, солдат, казаков охраны и офицеров штаба население Читы удвоилось. Ещё через три года Читинское селение заметно расширилось. Появились новые дома, лавки, а недалеко от тюрьмы новая улица, которую прозвали Дамской: здесь жили приехавшие за сосланными мужьями-декабристами Трубецкая, Волконская, Муравьёва, Анненкова, Нарышкина, Давыдова. Своим благоустройством Читинское селение обязано трудам тех же декабристов: ими были прорыты водосточные канавы, засыпанные овраги. Само благосостояние местных жителей поднялось благодаря присутствию декабристов.





В 1850 году, тогда еще просто Муравьев занимался освоением Забайкалья. Одним из средств достижения этой цели он видел создание отдельной Забайкальской области. Николай I с энтузиазмом поддержал идею губернатора. 11 июля 1851 года император издаёт указ о создании Забайкальской области, областным центром была обозначена Чита, которая переводилась в разряд областного города.

Население Читы к моменту становления городом составляло всего лишь 659 человек. Так Чита стала столицей Забайкальской области. В состав Забайкальской области входили Акшинский, Баргузинский, Верхнеудинский, Нерчинский, Нерчинско-Заводский, Селенгинский, Троицкосавский, Читинский округа (с 1901 уезды), самоуправляемая слобода Кяхта, а также Агинский аймак бурятов. В этом же году с целью укрепления границы создано Забайкальское казачье войско, численностью более 3,5 тысяч человек.



В 1851 году Чита становится центром Забайкальской области, в связи с образованием Забайкальской области село Читинское было возведено в степень областного города. Новый город тогда насчитывал всего около одной тысячи жителей и имел неказистый вид. Так, проезжавшие в 1858 году очевидцы отмечали: «Чита — город без жителей... От воспоминаний о Чите всего более в памяти остается песок: самый город представляется мне теперь какой-то необыкновенной массой песка — песок везде: при въезде, внутри города, в квартирах и при выезде — все песок и поэтому Читу справедливо называют песчаным городом...».



В период с 1920 по 1922 Чита была столицей Дальневосточной республики, с 1922 — центром Забайкальской губернии.
В 1926 году Чита стала окружным городом Дальневосточного края, а с 1937 являлась центром Читинской области.



15 июля 1899 года было заложено существующее ныне здание вокзала и началось движение по участку железной дороги Чита — Сретенск. После проведения в 1900 году железной дороги Чита становится самым крупным транспортным узлом и промышленным центром Забайкалья.


В начале XX века здесь насчитывалось 1 400 домов, 9 церквей, монастырь, костел, синагога, мужская и женская гимназии, училища, школы, детский приют. В Чите открылось отделение Приамурского отдела Русского географического общества, при котором работали музей и библиотека.



Забайкальская жел. дор.

Станція „Чита —городъ“.

С 1 марта 2008 г. Чита — административный центр Забайкальского края





Герб города Чита
Дата принятия: 26.04.1913



Флаг города Чита
Дата принятия: 2006

ИСТОЧНИКИ

https://shkola78.ucoz.ru/publ/uchenikam_kraevedenie/istorija_chity/8-1-0-168

<https://more-dokladov.ru/doklad-soobshchenie/raznoe/gorod-chita>

<http://www.chitaobl.ru/chita-history/>

<https://101hotels.com/recreation/russia/chita/history>

<https://pzabaik.75.ru/novosti/208081>