

**Восточный  
макрорегион-  
Азиатская Россия**

# Цель:

- познакомиться с историей ВМР, ЭГП, его составом, ресурсами, проблемами и перспективами развития макрорегиона;
- продолжить отрабатывать умения и навыки работы с атласом, учебником и контурной картой;
- продолжить формировать умение добывать информацию с информационных и педагогических сайтов.

# Что мы изучим....

1. Состав территории.
2. ЭГП района.
3. Природные условия и ресурсы.
4. Характеристика населения.
5. Отрасли специализации промышленности, факторы специализации, крупнейшие центры.
6. Структура сельского хозяйства, главные сельскохозяйственные районы и отрасли специализации сельского хозяйства.
7. Особенности транспорта, виды, основные магистрали, крупнейшие транспортные узлы.
8. Проблемы и перспективы развития района.

- Назовите первопроходцев, чьи имена связаны с исследованиями Сибири и Дальнего Востока.

**Ермак Тимофеевич, Фёдор Попов, Семён Дежнёв, Ерофей Хабаров, Иван Москвитин, С. Челюскин, братья Лаптевы и многие другие.**



*Семён Дежнёв*



Ерофей  
Хабаров



*Ермакъ.*

(По образу съ тобольскаго портрета).

# Состав:



- ***Западно-Сибирский экономический район;***
- ***Восточно-Сибирский экономический район;***
- ***Дальневосточный экономический***

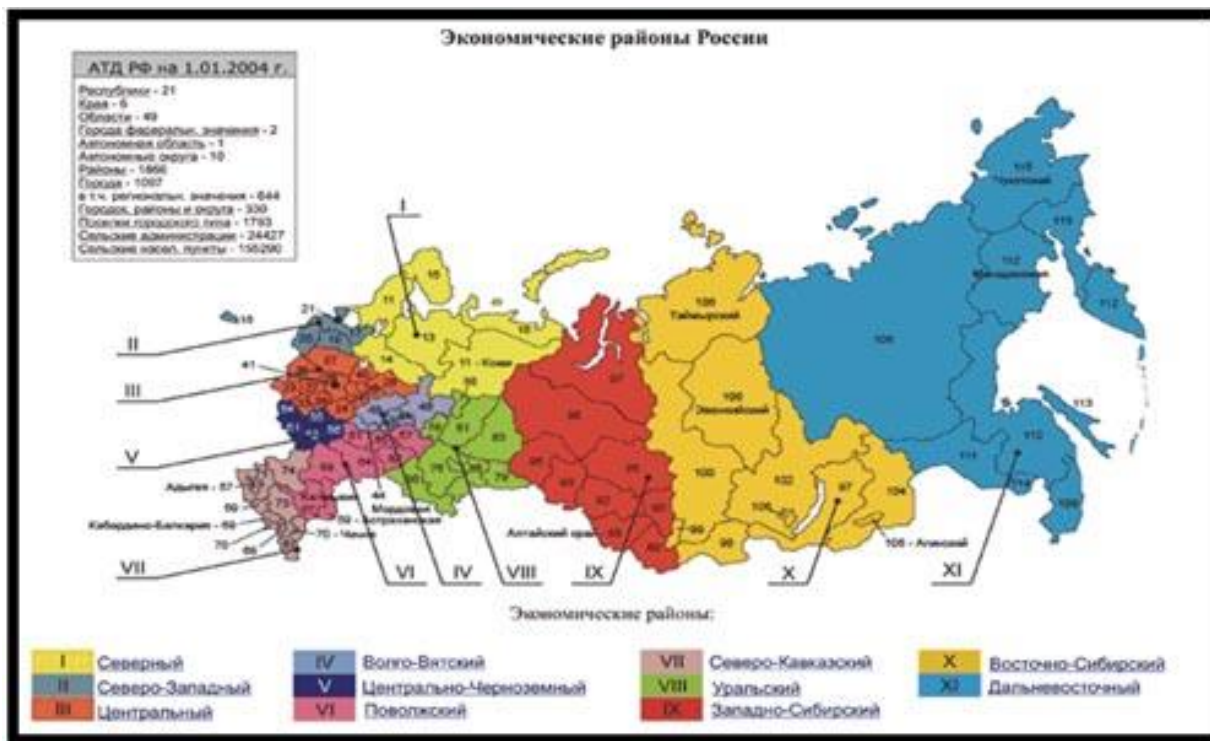
# Состав Восточного макрорегиона

## ГЕОГРАФИЧЕСКОЕ ПОЛОЖЕНИЕ



# ЭГП

- © Восточный макрорегион простирается от Урала до Тихого океана и занимает площадь 13 млн. км<sup>2</sup>, что составляет почти 75% территории нашей страны. Это значительно больше территории любой страны мира.



# Особенности ЭГП

- \* Территория ВМР на западе граничит с Уралом и Европейским Севером;
- \* на юге государственные границы с Казахстаном, Монголией и с Северной Кореей;
- \* На севере и востоке окраины омывается водами Северного Ледовитого и Тихого океанов;

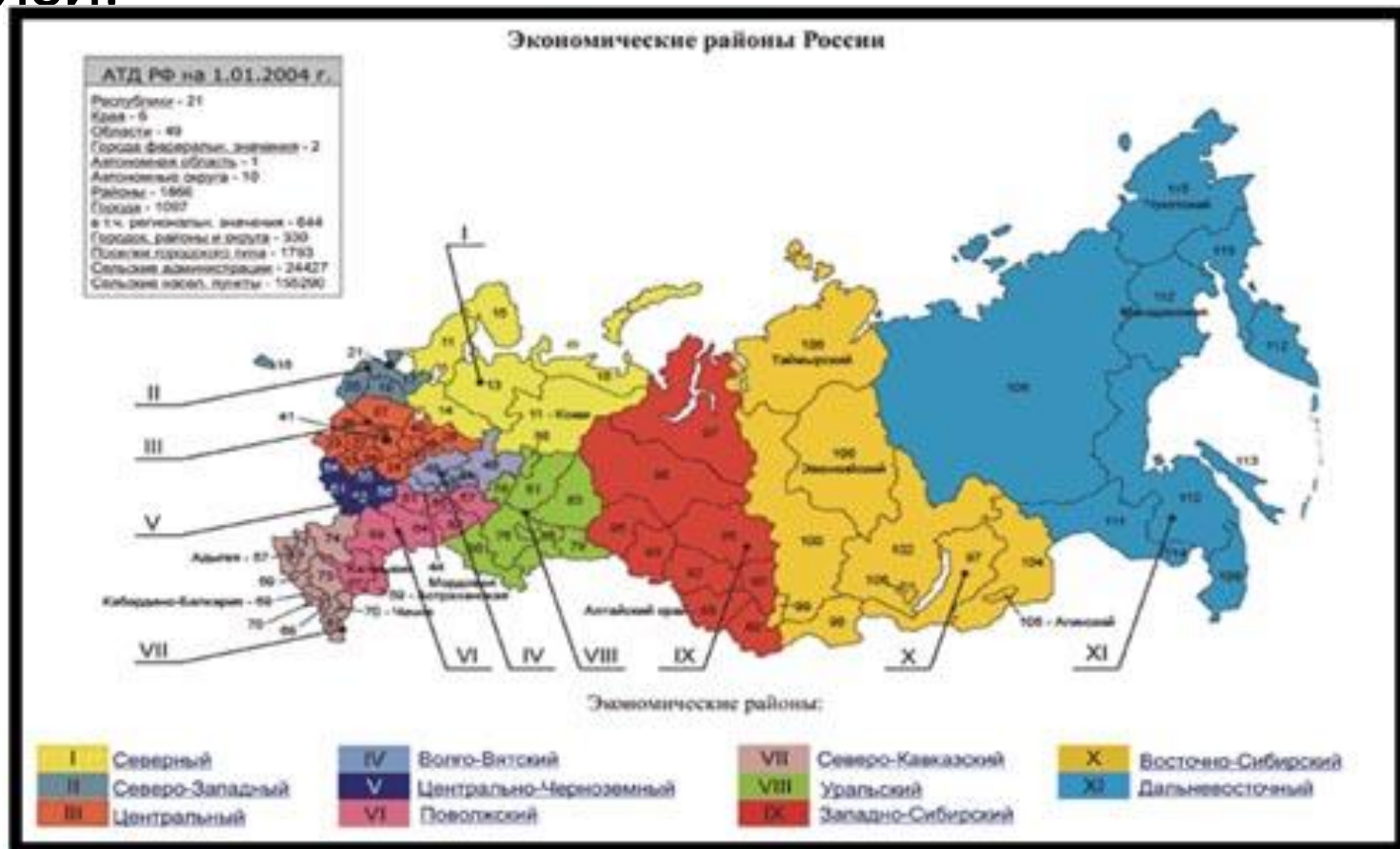


\* ИМЕТ ВОДНУЮ



<b>Положительное</b>	<b>Отрицательное</b>
омывается водами двух океанов	удален от центра;
имеет большую протяженность с севера на юг, с запада на восток;	нехватка железных и автомобильных дорог в северных регионах;
большие по площади экономические районы; (Площадь всего региона составляет 75% площади страны (13 млн. км <sup>2</sup> ).	суровый климат и вечная мерзлота;
имеет железную и автомобильную дороги, соединяющие запад и восток	нехватка трудовых ресурсов отдельных территорий Азиатского макрорегиона;
имеет громадные запасы минерального сырья;	
наличие крупных водных ресурсов;	.

**Вывод:** Таким образом, регион занимает огромную площадь, имеет периферийное положение. Чем дальше от европейской части, тем труднее осуществлять межрегиональные СВЯЗИ.



# Природные условия

- 1. Природные условия неблагоприятные (они не способствуют, а затрудняют освоение территории).**
- 2. Суровость природы и удалённость территории от освоенных районов приводит к увеличению стоимости работ в регионе в 2-5 раз.**
- 3. Оплата труда работников на Севере в 1,5-3 раза выше (северный коэффициент).**

# Природные ресурсы

Районы	Основные природные ресурсы
Западно-Сибирский	Нефть, газ, уголь, торф, железная руда, полиметаллы, древесина
Восточно-Сибирский	Уголь, железные, медные, никелевые, оловянные, молибденовые, урановые руды, золото, гидроэнергетические, лесные
Дальневосточный	Уголь, золото, алмазы, олово, вольфрам, сурьма, ртуть, графит, рыбные, лесные, гидроэнергетические

**Вывод:** Территория региона имеет огромные запасы природных ресурсов. Природные ресурсы Западной Сибири активно используются в западных районах и даже экспортируются. Нефть и газ Западной Сибири транзитом идёт в страны Европы. Перевозить руду, уголь, лес с Дальнего Востока на Запад экономически невыгодно. Для межрайонных перевозок используют уникальные ресурсы и продукты рыбной промышленности

# Население

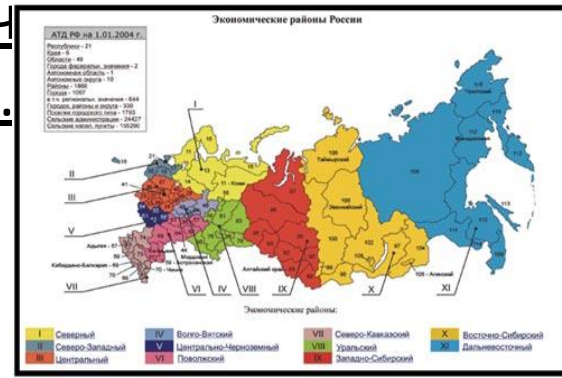
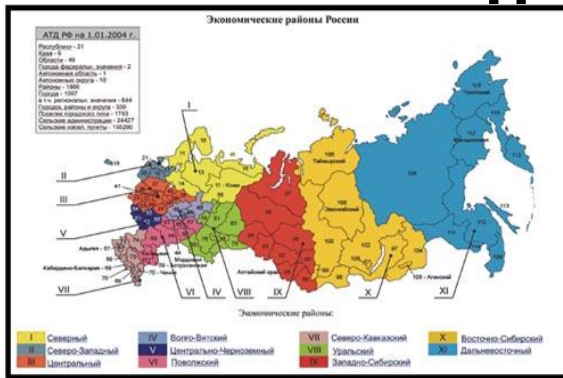
## Территория и население районов Восточной экономической зоны

Район	Территория		Население	
	млн. км <sup>2</sup>	% к Восточному региону	млн. чел.	% к Восточному региону
Западно-Сибирский	2,4	19	14,8	48,8
Восточно-Сибирский	4,1	32,5	8,8	29
Дальне-восточный	6,2	48,5	6,7	22,2
Итого	12,7	100	30,3	100

◎ По сравнению с другими территориями России число жителей Восточного макрорегиона невелико. Если в Европейской части страны **плотность населения достигает 27 чел/км<sup>2</sup>**, то **в Азиатской в 10 раз меньше (2,5 чел/км<sup>2</sup>)**. Население концентрируется на юге — вдоль трассы Транссибирской железной дороги. Здесь в отдельных районах плотность повышается иногда в десятки раз по сравнению со средним показателем.

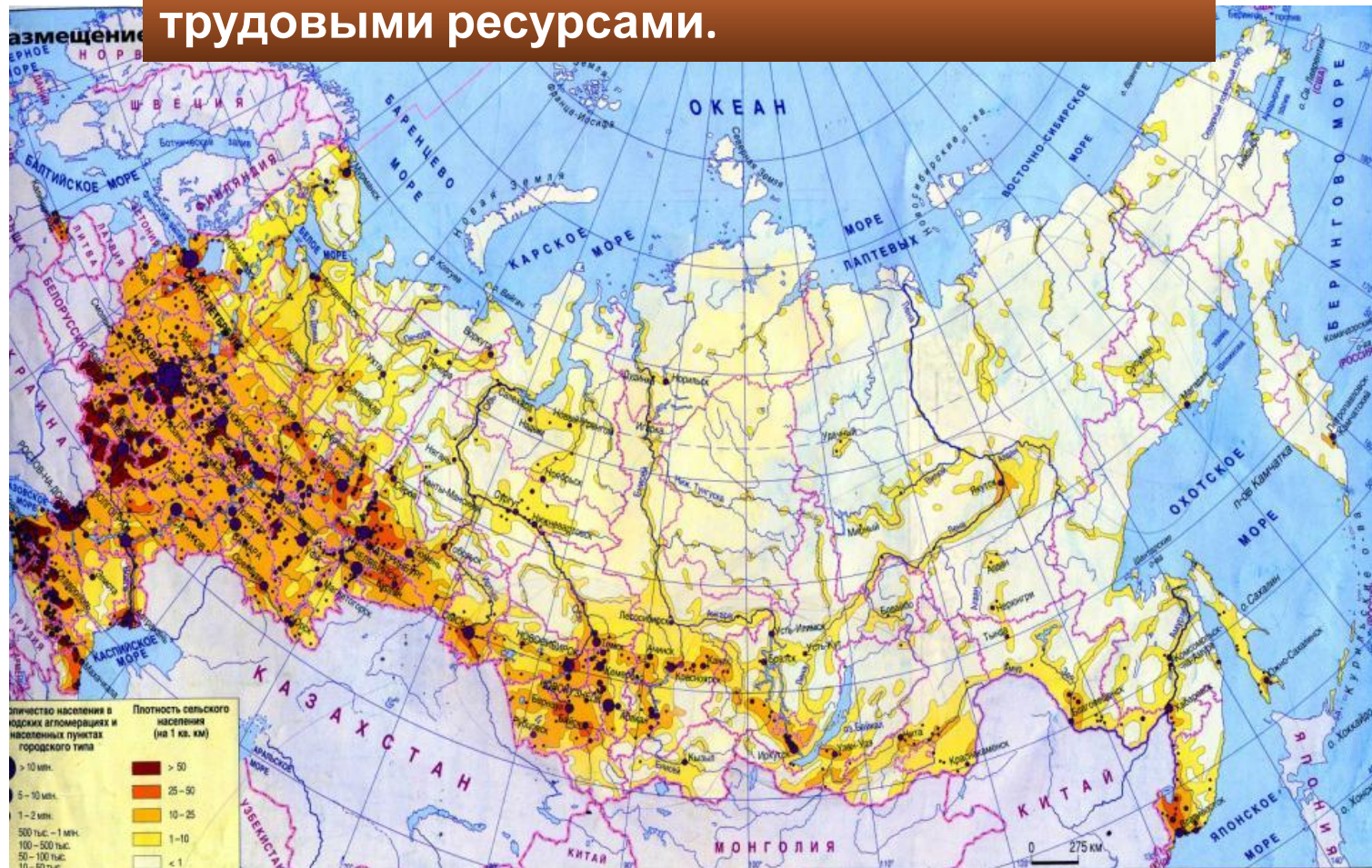
◎ В отдельных субъектах федерации доля городского населения достигает 85-90% (Кемеровская обл., Ханты-Мансийский АО, Магаданская обл., Сахалинская обл.). В настоящее время здесь расположено 230 городов. Крупнейшими городами макрорегиона являются города-

**Новосибирск (третий по численности населения).**



# Размещение населения.

*Вывод:* В целом регион имеет низкую плотность населения и слабо обеспечен трудовыми ресурсами.



# Отрасли специализации

- В 70—80-е годы Восточный макрорегион стал главной топливно-энергетической базой страны, основным производителем алюминия, поставщиком руд цветных, редких металлов, рыбы и лесопродуктов.
- Именно здесь началось формирование мощных ТПК, концентрирующих важнейшие производства (например, добычу более 70% нефти и 91% газа). Восточный макрорегион при его громадной территории слабо освоен транспортом.

В Восточном макрорегионе в 70—80-е годы осуществлялось большое транспортное строительство

-дороги на западносибирский Север,

-Амуро- Якутская магистраль- АЯМ.





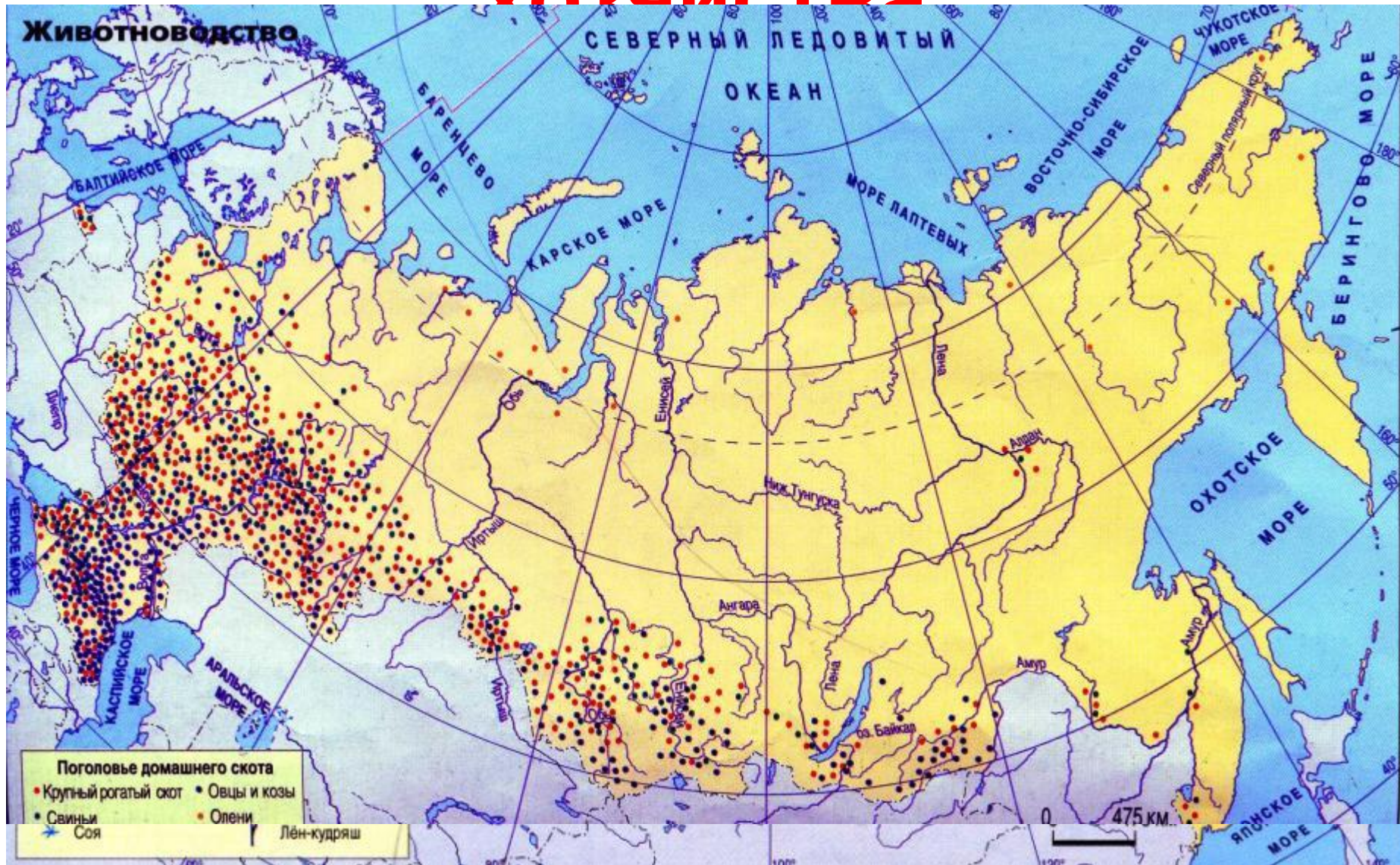
На его территории концентрируются -более 80% энергетических ресурсов,  
 80% запасов спелой древесины, 75% водных, 81,5% гидроэнергетических



# Экономические районы

Районы	Территория млн. км <sup>2</sup>	Население млн. чел	Основные природные ресурсы	Крупные города
Западно-Сибирский	2,4	14,6	Нефть, газ, уголь, торф, железная руда, полиметаллы, древесина	Новосибирск, Омск, Кемерово, Новокузнецк, Барнаул
Восточно-Сибирский	4,1	8,2	Уголь, железная руда, медные, никелевые, оловянные, молибденовые, , урановые руды, золото, гидроэнергетичес- кие, лесные ресурсы	Красноярск, Иркутск, Норильск, Братск, Абакан
Дальневосточный	6,2	6,5	Уголь, золото, алмазы, олово, вольфрам, сурьма, ртуть, графит, рыбные, лесные, гидроэнергетичес- кие ресурсы	Владивосток, Хабаровск, Якутск, Петропавловск – Камчатский

# Развитие сельского хозяйства



# Проблемы развития района.

- Развитие региона, обладающего такой крупной ресурсной базой, сдерживается не только суровостью климата, но и крайней удаленностью от европейской части России. Поэтому развитие транспорта — жизненно важный вопрос для макрорегиона.

**Д.з**

**§54 в новом  
учебнике,**

**§55 в старом**