

Частное профессиональное образовательное учреждение
Тюменского областного союза потребительских обществ
«Тюменский колледж экономики, управления и права»
(ЧПОУ ТОСПО «ТюмКЭУП»)


Выпускная квалификационная работа по теме:
«Межевание земельных участков и
технический план зданий и сооружений»

Студента группы ЗИО 18-24
Лузанова Игната Алексеевича
Научный руководитель
Лапина Татьяна
Александровна,
ИП Лапина Т.А



Актуальность исследования

Значение государственного кадастра недвижимости, как
нормативно-правовой базы, сведения которой используются
при проведении государственной кадастровой оценки земель
и межевания земельных участков





Цель исследования

Выявить содержание и особенности процесса межевания земельных участков, правового регулирования государственного кадастрового учета и оформление межевого и технического плана.

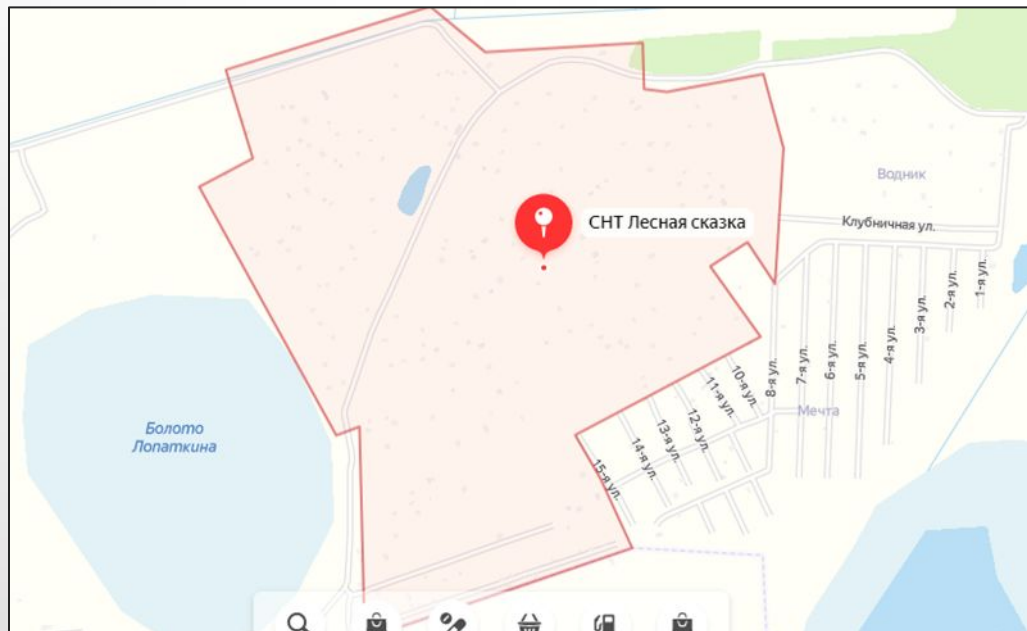




Задачи исследования

- ❖ Изучение организации кадастровой деятельности.
- ❖ Рассмотрение технологий и методики проведения кадастровых работ.
- ❖ Изучить и провести необходимые работы с соблюдением всех правил техники безопасности и охраны труда.

Расположение объекта



Объект расположен по адресу:
Тюменская область,
Нижнетавдинский район, СНТ
Лесная сказка, ул. 15, уч. 205.

Объект исследования

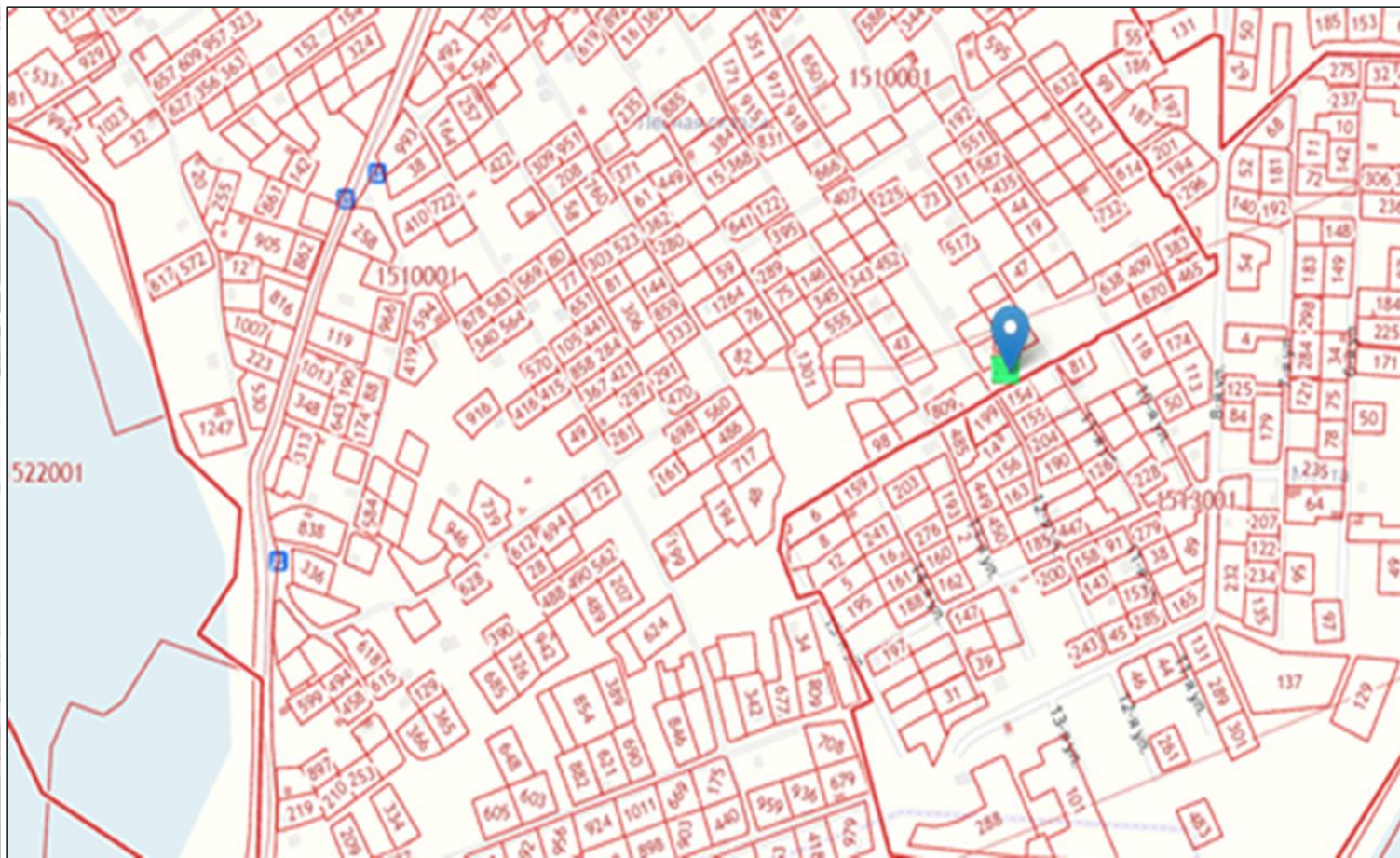




Схема геодезических построений и расположения земельных участков

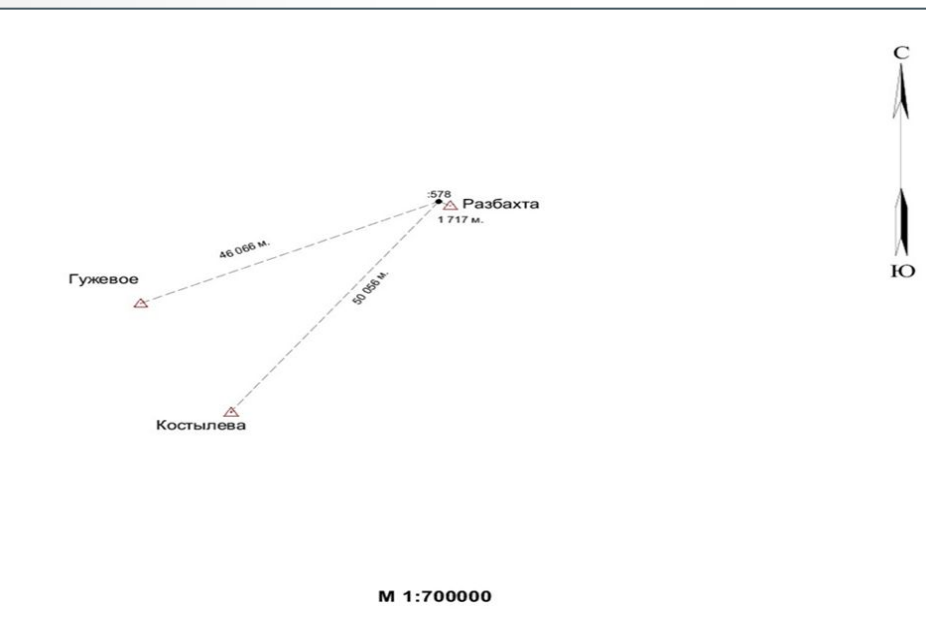
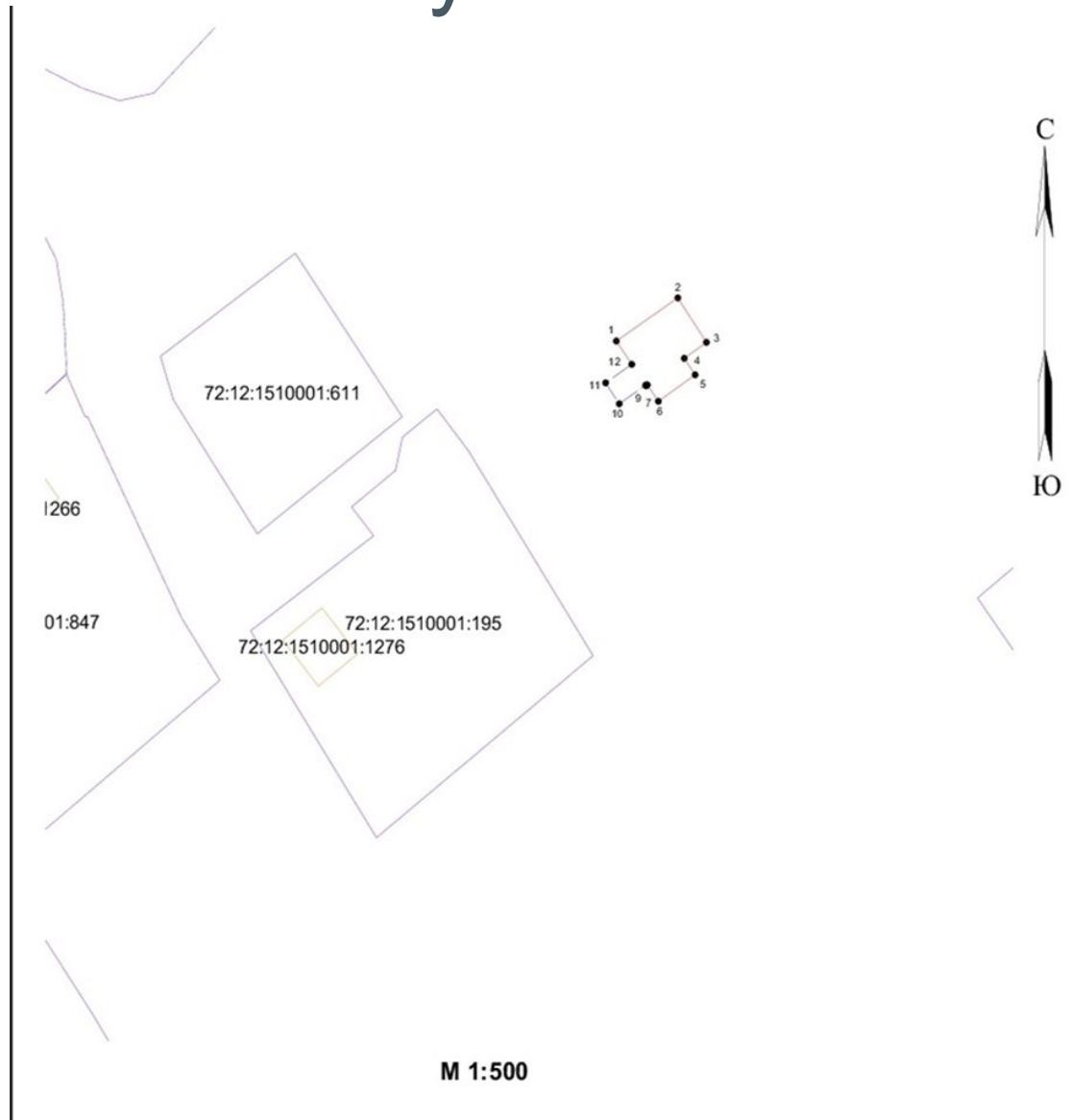
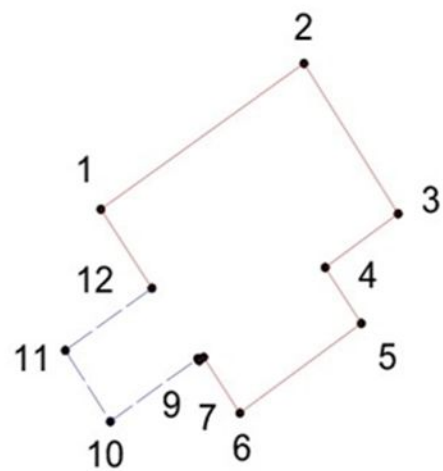


Схема расположения здания на земельном участке



Чертеж контура здания



Поэтажный пл



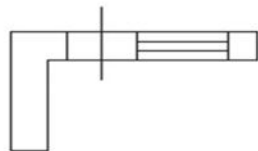
Масштаб 1: 200

- 1 Кухня
- 2 Комната
- 3 Терраса

Условные обозначения:



Граница существующего помещения



Стена с окном и дверью



СПАСИБО ЗА ВНИМАНИЕ!

