



Модуль I.

***Казахстан в эпоху древности. Тюркская
цивилизация и Великая Степь.***

***Тема 1. Культура доисторического
человека и зарождение цивилизации
кочевников в эпоху древней
металлургии.***

План:

- 1. Периодизация исторического процесса и археологические памятники каменного века на территории Казахстана.
- 2. Генезис всаднической культуры. Памятники археологических культур эпохи раннего железа.
- 3. Начальные этапы становления государственности, урбанизации и взаимодействия кочевой и оседлой культурных зон на территории Великой степи (III век до н. э. – II век н.э.).

1.2 Периодизация, исторические источники

Периодизация – метод исторического познания, который позволяет выявить качественные изменения во времени

Историческая

Казахстан в древности – 2,5 млн.лет-Vв.
Казахстан в средневековье – VI-XVIIвв.
Новая история Казахстана – XVIIIв.-
1917г.
Новейшая история – 1917г., с 1991г. –
Независимый Казахстан

Антропологическая

Homo habilis (австрало-
питек);
Homo erectus (пите-
кантроп, синантроп);
Homo sapiens (неан-
дерталец, кроманьонец)

Археологическая

Каменный век - 2,5
млн.лет-IIIтыс.до н.э.
Эпоха бронзы – II-I
тыс.до н.э.
Железный век - I тыс.до
н.э.-Vв.


Схема 4. Периодизация истории Казахстана

Для обозначения периода человеческой истории до возникновения письменности в 1851 г. Д. Уиолсоном был введен термин «доистория» или «праистория». Данный термин получил довольно широкое распространение. Можно сказать, что доистория – часть истории человечества, ее «анонимный» период.

В 1870 г. американским этнологом Льюисом Морганом, в его труде «Древнее общество» впервые была предложена общая периодизация первобытной истории. три ступени: *низшую* (начинается с появления человека и членораздельной речи); *среднюю* (с возникновения рыболовства и применения огня); *высшую* (с изобретения лука и стрел). Аналогично была представлена эпоха варварства. Переход к *низшей* ступени варварства знаменуется распространением гончарного ремесла, к *средней* – освоением земледелия и скотоводства, *высшей* – освоением железа. С изобретением буквенного письма, алфавита начинается эпоха цивилизации.

- Ф.Энгельс, обобщив периодизацию Моргана, определил эпоху дикости, как время *присваивающего*, а эпоху варварства - как время *производящего хозяйства*.

- Из специальных периодизаций первобытной истории наиболее важной является археологическая. Историю человеческого общества археологи делят на эпохи, условно называемые веками: *каменный* (орудия труда изготовлялись в основном из камня (галька, кремль)); *бронзовый* (использовали сплав олова и меди, а также и другие полиметаллы), *железный* (использовали железо).



Три линии: *антропогенез* – процесс возникновения и развития человека как общественного существа; *техногенез* – процесс развития техники обработки и применения орудий труда, что в свою очередь вело к прогрессу материальной культуры; *социогенез* – процесс развития человеческого общества от простейших форм к сложному общинному коллективу. Эти линии взаимосвязаны и в совокупности формируют четвертую – развитие духовной культуры человека.

Древний каменный век – время становления человека, его мышления, производственной деятельности и культуры.


В исторической науке принята следующая периодизация каменного века:

Палеолит (древнекаменный век) начинается 2,6 млн. лет назад (3 этапа: олдувай, ашель, мустье) и завершается к 12 тысячелетию до н.э.

Мезолит (среднекаменный век) охватывает период 12-5 тыс. лет до н.э.

Неолит (новокаменный век) датируется 5-3 тыс. до н.э.

- Следы деятельности первого человека – *“хomo эректуса”* (человека прямоходящего) на территории Казахстана, обнаруженные археологами, относятся к ашельскому периоду.



- Представлены древними орудиями: массивные кремневые отщепы, рубила разных форм (бифасы, унифасы), нуклеусы, скребла и т.д.



- Одним из мест, благоприятных для расселения древних насельников на территории Казахстана, был район горного хребта Каратау. В горных пещерах Каратау, а также в Северном Прибалхашье обнаружены стоянки с грубо обработанными каменными орудиями. Это стоянки Танирказган, Борыказган, Акколь, Кудайколь, Жаман-Айбат и др.
- Таким образом, можно выделить две зоны палеолитических культур: Южный Казахстан и Сары-Арка. Эти зоны различаются техникой обработки камня и материалом, применяемым для изготовления орудий.

Ранний палеолит (2 млн. лет – 140 тыс. лет до н.). Ранний палеолит делится на три крупных периода (культуры):
олдувайскую (2,6 млн. лет – 700 тыс. лет назад), ашельскую (700 тыс. – 150-120 тыс. лет назад)
мустьерскую (150-120 тыс. – 35-30 тыс. лет назад).

- Первые следы человека на территории Казахстана относятся к раннему палеолиту. Наиболее благоприятными местами для расселения человека были район хребта Каратау в Южном Казахстане. **В 1958 г.** археологическая экспедиция **Х.А. Алпысбаева (1928-1978 гг.)** раскопало здесь серию стоянок раннего палеолита – **Танирказган, Бориказган, Шабакты.**



○ **Кудайколь** — памятник эпохи палеолита.
Расположен в Павлодарской области
Казахстана, в 14 км юго-западнее
аула **Кудайколь**, в 58 км северо-восточнее
города Экибастуз. Обнаружен в 1963—1966
годах геологом Б. Аубекеровым.



Скребло



Средний палеолит (140-40 тыс. лет до н.э.).

Особенности: а) люди эпохи среднего палеолита были современниками неандертальцев; б) получает распространение прием изготовления орудий из дисковидных нуклеусов (ядрищ). Доминирующим среди орудий являются скребла, скребки; в) появляются зачатки культа умерших как первых религиозных верований, произошли сдвиги в мышлении и мировоззрении человека, возникли представления о различиях между жизнью и смертью; г) достижением мустьерского человека было – открытие способа добывания огня трением; д) люди этой эпохи жили большими общинами. Появляется начальная форма матриархальной общины.

Поздний палеолит (40-12 тыс. лет до н.э.).

Особенности:

- а) это время широкого расселения человека по всем климатическим зонам Земли и формирования рас и расовых групп.;
- б) появление человека современного физического типа «человека разумного» (*Homo Sapiens*); в) прогрессивное развитие общественных отношений, формирование родовой общины, возникновение рода как первой специфической формы общественной организации человеческого коллектива;
- г) широкое применение получает отжимная ретушь, которая позволяла получать орудия с тонким лезвием — наконечники копий, дротиков.

О пребывании человека на территории Казахстана в эпоху палеолита свидетельствуют так же кремневые скребки, скребла и другие изделия, найденные в Восточном Казахстане. С эпохой позднего палеолита связывают появление человека современного вида (*хomo сапиенса*).

В этот период появляется третья зона культуры – Восточный Казахстан (стоянки **Канай, Козыбай, Свинчатка, Пещера, Новоникольское, Шульбинка** и др.), органически связанный с Южной Сибирью и Алтаем. Орудия труда совершенствуются, появляются ножи, пилы, наконечники копий, сверла, молотки, резцы. Увеличивается количество орудий из кости – рыболовные крючки, гарпуны, иголки с ушками.

Мезолит (10-7 тыс. до н.э.). Особенности:

- а) связано с отступлением ледников. В это время устанавливается гидрографическая сеть, близкая к современной, складывается близкий к современному состав флоры и фауны;
- б) широкое употребление лука и стрел;
- в) распространения индивидуального способа охоты.

Памятники:

К настоящему времени известно и хорошо исследовано лишь около 20 мезолитических стоянок на территории всего Казахстана. На Ишиме близ г. Петропавловска обнаружены стоянки Мичуринская, Боголюбова 2, Явленка 2, несколько южнее, у Атбасара – Тельмана 7, 8а, 9а, 14а, у Караганды – Акимбек и Караганда 15, на берегу степной Чаглинки у Кокшетау – Виноградовка 2а, 12, в районе Тургайского прогиба – Дузбай 6, у г. Костаная – Дачная, Евгеньевка, на территории Южного Казахстана – Маятас, Жанашилик 1-3.

Неолит (вторая половина 7 тысячелетия и начало 6 тысячелетия до н.э.). Особенности эпохи:

- а) время расцвета техники в обработке камня. Наряду с совершенствованием техники отжимной ретуши появились новые технологические приемы обработки камня: шлифование, сверление, пиление. Стали изготавливаться каменные топоры, мотыги, зернотерки, ступки, песты;
- б) зарождение скотоводства и земледелия, составляющих основу производящего хозяйства, пришедшего на смену присвоению готовых продуктов природы – собирательству и охоте;
- в) получают развитие гончарство, ткачество;
- г) в социальном отношении эпоха неолита была временем родовых общин, где господствовали коллективный труд и общая собственность на средства производства;
- д) было время более высокого развития форм организации общества: образования племен или племенных объединений.

Свыше 600 памятников на территории Казахстана.


Неолитической революцией – называется процесс перехода от потребляющего хозяйства к производящему – скотоводству и земледелию.

В эпоху неолита в Казахстане образовалось несколько локальных групп памятников, возможно, соответствующих племенным образованиям. В Южном Казахстане была распространена *кельтеминарская культура*, в Северном Казахстане – *атбасарская (Акмолинская область) и маханджарская*, в Западном Казахстане неолит представлен стоянками *оюклинской и тюлузской культуры*.

Энеолит (медно-каменный век) 3-2 тыс. до н.э.

Под энеолитом следует понимать эпоху внедрения в жизнь людей медных орудий. Это время перехода к производящим формам хозяйства, в частности к скотоводству. Каменная индустрии не только не деградировала, но и поднялась на еще более высокий уровень. Человек не только до последнего максимума реализовал возможности обработки камня (сверление, самозатачивающиеся топоры, крупные наконечники копий с идеальной аэродинамической формой, гравировка и т.д.), но и неимоверно расширил ассортимент производственно-хозяйственного инвентаря (в том числе керамического и костяного). В Северном Казахстане появляются памятники *ботайской культуры* (стоянки Ботай, Красный Яр, Бестамак, и др.).

Эпоха **бронзы** (XVIII-УШ вв. до н.э.) делится на следующие периоды: ранний (XVIII-XVI вв. до н.э.), средний (XV-XIII вв. до н.э.), поздний (XII-VIII вв. до н.э.). В это время на территории Казахстана утверждается экономика производящего хозяйства, двумя главными направлениями которой выступают *скотоводческо-земледельческое хозяйство и высокоразвитая древняя металлургия.*



Бронзовый век



Андроновская культура

Одна из самых крупных культур эпохи бронзы в Европе и Азии. Её памятники распространены на обширной территории от Енисея на востоке до Урала на западе, охватывая обширные пространство Южной Сибири, Казахстана, Урала, Среднюю Азию до Южного Таджикистана, Афганистан, Северный Пакистан.

В 1914 году экспедиция Б. Г. Андрианова раскопала первый памятник Андроновской культуры у села Андропова, под г. Ачинск в Южной Сибири, поэтому эту культура получила название Андроновской.

В 1927 году экспедицией М. П. Грязнова были обнаружены первые захоронения Андроновской культуры в Западном Казахстане.

Особенности эпохи бронзы на территории Казахстана

Андроновская культура

1. Развитие древней металлургии на основе богатых залежей полезных ископаемых.

2. Новые формы пастушеского скотоводства, зарождение условий для перехода к кочевому скотоводству.

3. Успешное развитие примитивного земледелия, в основном мотыжного.



Первую форму организации общества называют «первобытным человеческим стадом» или праобщиной. Формирование данной формы совпало с выделением человека из животного мира и образованием общества.

Дальнейшая эволюция человеческого социума привела к возникновению общины, как постоянной хозяйственной единицы. Одной из отличительных черт родовой общины является – экзогамия, т. е. запрет на брачные отношения внутри общины.

Первой формой упорядоченного эгалитарного общества была кровнородственная материнская община – материнский род. Власть внутри рода принадлежала собранию всех взрослых сородичей, сообща решавших хозяйственные и общественные вопросы. Наибольшим авторитетом пользовались старейшины. Разделение труда по полу и возрасту получило дальнейшее развитие. Мужчины – охотились, женщины – были собирательницами и хранительницами домашнего очага, дети и старики помогали. Переход в категорию взрослых отмечался торжественными обрядами - инициацией. С появлением дуальной организации в обществе возникли семья и брак.

Эпоха неолита было временем родовых общин, где господствовали коллективный труд и общая собственность на средства производства. Вместе с тем в этот период возникают такие формы родовой организации как *племена* или *объединение племен*. Племена состояли из нескольких родовых общин, объединенных кровнородственными узами и однородным характером хозяйства. Они имели свое название, территорию, диалект, культурно-бытовые особенности.

В эпоху бронзы доминирующей формой становятся патриархально-родовые отношения. У андроновцев наблюдалась и социальная дифференциация: появились своеобразные «цари», особая группа привилегированных и высокочтимых воинов, что свидетельствовало о большой роли военных столкновений, битв, сражений в эпоху бронзы.

Генезис всаднической культуры. Памятники археологических культур эпохи раннего железа.



- В I тысячелетии до н.э. с формированием нового типа скотоводческого хозяйства – кочевнического, на смену племенам андроновской культуры приходят новые – саки и савроматы. Археологические и антропологические данные подтверждают генетическую связь саков и савроматов с ариями, преемственность их материальной и духовной культуры с населением эпохи бронзы.



- «Ранний железный век », «эпоха ранних кочевников», «скифская эпоха» таковы наиболее распространенные определения в литературе хронологических рамок периода (8-3 вв. до н.э.). Это время, когда в казахстанских и уральских степях господствовали саки и савроматы, создавшие культурную общность, отличительными чертами которой стали определенный тип вооружения и конского убора, характерная скифская одежда и так называемый **«звериный стиль» в искусстве.**



Геродот (V в. до н.э.), Ксенофонт (VI-V вв. до н.э.), Птолемей (II в. н.э.); 2. Ахеменидские (древнеперсидские) клинописи. Представляют интерес царей Дария и Ксеркса, составленные на древнеперсидском, эламском и аккадском языках, а также свод книг зороастрийской религии древних иранцев «Авеста».



Основные группы сакских племён

ТИГРАХАУДА

(носящие
остроконечные
шапки).

Семиречье,
Чуйская долина,
Вост. Туркестан,
средняя Сырдарья,
Тянь - Шань.

ПАРАДАРАЙЯ МАССАГЕТЫ

(живущие за морем)

Приаралье,
северное
Причерноморье,
районы нижней
Сырдарьи и
Амударьи

ХАОМАВАРГА

(изготавливающие
напиток хаому)

долина Мургаба и
Ферганского региона
(Туркменистан)



7. ХОЗЯЙСТВО САКОВ.

«По одежде и образу жизни они схожи со скифами. Они ничего не сеют, питаются домашними животными и рыбой, которую в изобилии доставляет им река Аракс. Пьют молоко».

Геродот



- Основным хозяйственным занятием саксов было скотоводство.
- Выращивали лошадей, коров, овец, верблюдов.
- Огромное значение саки придавали развитию коневодства и овцеводства.
- Саки выращивали курдючную и тонкорунную породу овец.
- Сакские скотоводы в пустынных и полупустынных районах пасли двухгорбых верблюдов.
- Саки мало держали крупный рогатый скот.
- Часть саксов занимались земледелием.

6. БЫТ САКОВ.

Саки занимались кочевым скотоводством. Кочевали обычно вокруг водных источников – от колодца к колодцу, от озера к озеру. У саков были распространены 4 вида жилища.

Работа по схеме: «Жилище саков»





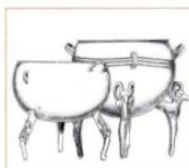
Высокого развития у сакских племён достигли промыслы и ремесла, связанные с добычей металла, его обработкой. Сакские мастера огливали кинжалы, наконечники стрел и копий, предметы конской упряжи, украшения, зеркала, а также котлы и жертвенники из железа, бронзы, серебра и золота.



Посуда саков



Расписная керамическая чаша. Середина I тыс. до н.э. (Ферганская долина)



Сакские бронзовые котлы. V-IV вв. до н.э.

3. Общественный строй саков


- Сакское время – это время высшего развития военной демократии как типа общественного устройства.
- Все население делилось на 3 группы: воины, жрецы, рядовые общинники (пастухи и земледельцы).
- Каждому сословию соответствовали свои традиционные цвета: воинам — красный, жрецам — белый, общинникам — жёлтый и синий.

Бесшатырский курган

Курган состоит из 31
могильников.
Датировка кургана
V-IV вв. до н.э.




Самый крупный
могильник - Большой
Бесшатырский имеет
диаметр 104 м, высота -
17 м.



Курган Иссык. Погребение



Тасмолинская археологическая культура



Мир Касимович
Кадырбаев – ученый
– археолог,
первооткрыватель
тасмолинской
культуры

Особенность курганов тасмолинской культуры состоит в том, что в них имеются два захоронения. Оба кургана расположены по соседству. В большом кургане хоронили человека, в малом кургане – лошадь. От них в восточном направлении отходят 2 ответвления, насыпанные из камней. Длина этих «усов» составляет от 10 до 30 метров. Еще одной особенностью является наличие в курганах деревянной и металлической посуды.

Археолог К.А. Акишев считает, что тасмолинская культура относится к исседонам.



Шиликтинский курган

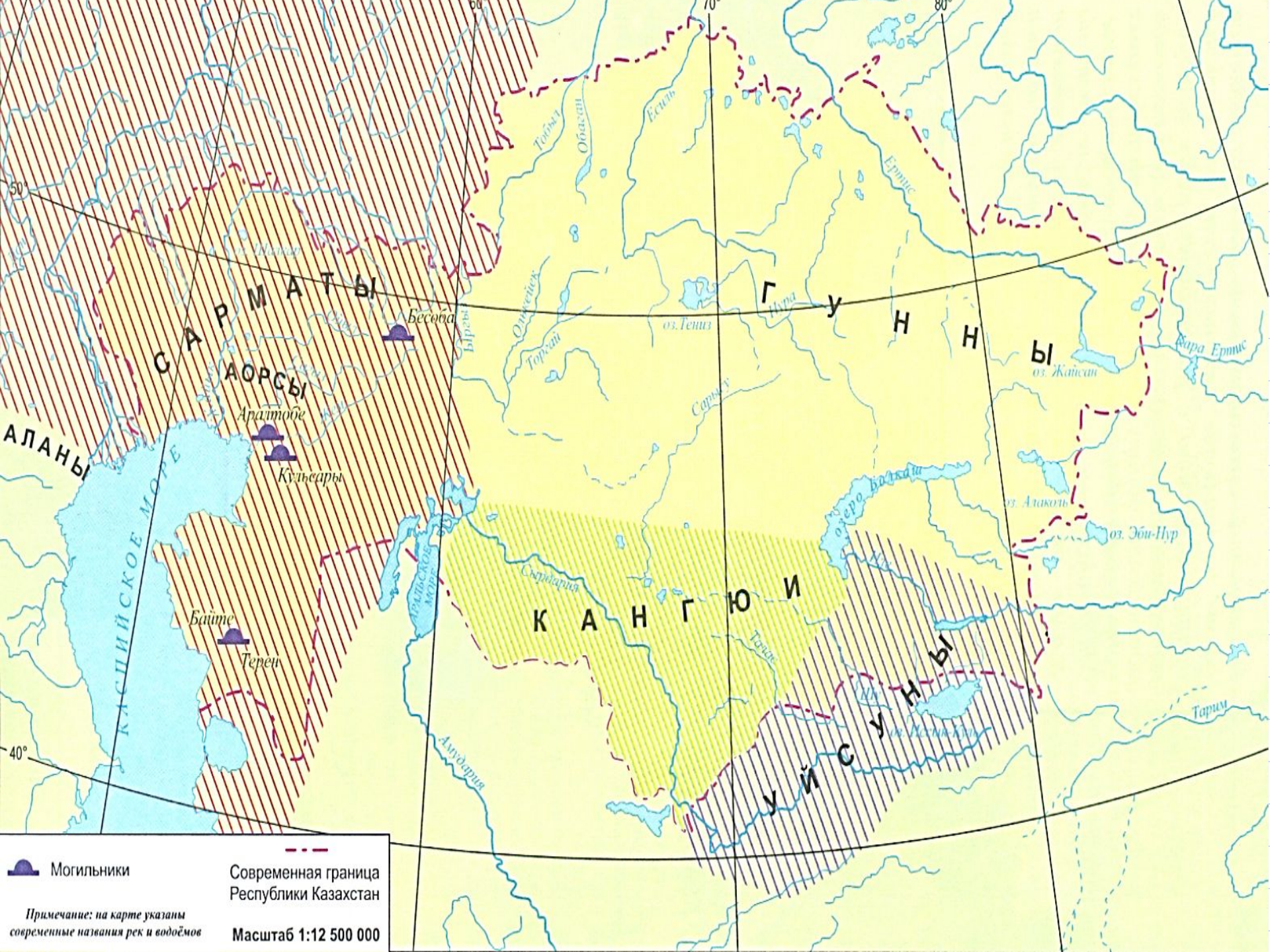
Эти памятники называют - "царскими курганами", один из крупных курганов в Евразии. Курган состоит из 17 могильников. Курган имеет диаметр 100 м. с высотой 8-10 м.



Шиликтиский курган, датируется VII-VI вв. до н.э. При раскопках найдены - свыше 524 золотых изделий высшей пробы в зверином стиле.

РЕЛИГИОЗНЫЕ ВЕРОВАНИЯ САКОВ

ДОМИНИРУЮЩЕЙ ФОРМОЙ РЕЛИГИОЗНЫХ ВЕРОВАНИЙ БЫЛ КУЛЬТ ПРЕДКОВ. СУЩЕСТВОВАЛИ СПЕЦИАЛЬНЫЕ РОДОВЫЕ КЛАДБИЩА, НАХОДИВШИЕСЯ ВОЗЛЕ ЗИМОВОК. СЮДА, КАК ПРАВИЛО, ДОСТАВЛЯЛИ ВСЕХ УМЕРШИХ НЕЗАВИСИМО ОТ ВРЕМЕНИ ГОДА И ОТДАЛЕННОСТИ МЕСТА СМЕРТИ. ДЛЯ ТОГО ЧТОБЫ СОХРАНИТЬ ТРУП, ОСОБЕННО В ЛЕТНЕЕ ВРЕМЯ, СТЕПНЯКИ ПРИМЕНЯЛИ БАЛЬЗАМИРОВАНИЕ И МУМИФИКАЦИЮ ТРУПОВ. В МОГИЛУ РЯДОМ С ПОКОЙНИКОМ САКИ КЛАЛИ ЧАСТЬ ЕГО ИМУЩЕСТВА. ПОКЛОНЯЛИСЬ РАЗЛИЧНЫМ БОЖЕСТВАМ, ВЕРХОВНЫМ СРЕДИ КОТОРЫХ БЫЛ БОГ МИТРА. КОНЬ В МИФОЛОГИИ САКОВ СВЯЗЫВАЛСЯ С СОЛНЦЕМ И ОГНЕМ, КАБАН – С КУЛЬТОМ БОГА ГРОМА.



САРМАТЫ

АОРСЫ

Аралтобе

Кульсары

Баите

Терен

ГУШНЫ

КАНГЮИ

УЙСУНЫ

АЛАНЫ

КАСПИЙСКОЕ МОРЬЕ

Сырдария

Амудария

Тобол

Обалсан

Есиль

Ерпик

Олеңейск

Торсай

оз.Теніз

Сарысу

Кара Ерпик

оз.Жайсан

оз.Алаколь

оз.Эби-Нур

оз.еро.Балқаш

Тарым

Могильники

Современная граница
Республики Казахстан

Примечание: на карте указаны
современные названия рек и водоёмов

Масштаб 1:12 500 000

Этноним «Сарматы» употребляется в античных источниках с III в. до н.э. В это время начинается систематическое завоевание Скифии сарматами. По словам Диодора, сарматы «опустошили» значительную часть Скифии, поголовно истребляя побежденных, обратили большую часть страны в пустыню. **Роксоланы** — одно из сарматских племен — уже в I в н.э. достигли границ Мидии и столкнулись с Римом. Вслед за ними шли аланы.

Археологические памятники сарматов

Могильник Бесоба

Обнаружили в могильнике Бесоба курган с захоронением двух женщин-жриц:

В нем были похоронены две женщины, лежащие на спине головой на юго-запад.

Рядом с покойными были положены «необходимые» вещи: бронзовое зеркало, золотые серьги, бусы и жертвенник с изображением оскалившего пасть волка.

Могильник Сынтас

Хорошо исследован могильник Сынтас:

В кургане захоронены три савроматских воина;

Были положены бронзовые наконечники стрел, железные кинжалы и т.д.;

Найдены предметы с изображением волка и костяные ложки с изображениями сайги и горного козла.

Памятник Аралтобе

При раскопках памятника Аралтобе были раскопаны 3 кургана:

Памятник расположен в Жылыойском районе, Атырауской области.

Настоящей сенсацией стало раскопанное в наполовину разграбленном третьем кургане погребение сарматского вождя. Сейчас эту находку называют 2-ым «Золотым человеком» в истории Казахстана.

В Аралтобе были найдены: Золотые бляшки.

Украшавшие доспехи вождя, фрагменты посоха (асатаяка).

А также здесь найдены останки двух принесенных в жертву коней и беркута и глиняные кувшины.

Археологические находки отнесены учеными к 129 г. н. э.

3. Начальные этапы становления государственности, урбанизации и взаимодействия кочевой и оседлой культурных зон на территории Великой степи (III век до н.э. – II век н.э.).

Расселение усуней

❖ 160г. до н.э. – земли саков-тиграхаудов заняли усунь, пришедшие из Центральной Азии во II в. до н.э.

Территория:
район Семиречья

Столица:
Чигучен
(город
Красной
долины)

расселение

Границы:
от р. Чу на западе до
Тянь-Шаня на востоке;
от о. Балхаш на севере
до о. Иссык-куль на юге

ИСТОРИЯ УЙСУНОВ:

СЫМА ЦЯНЬ:

«Правитель усуней именуется ГУНЬМО»

«Усуньский большой гуньмо
живет в городе ЧИГУ:
120 000 кибиток, 630 000 душ, 188 800 войска»

ГУНЬМО

БЕКИ

ВОЖДИ ПЛЕМЕН, ВОЕНАЧАЛЬНИКИ

СКОТОВОДЫ

ЗЕМЛЕДЕЛЬЦЫ

СОЦИАЛЬНОЕ НЕРАВЕНСТВО:

наличие частной собственности

тамги из глины, золота, меди

богатые уйсунь имели 4-5 тыс. голов лошадей

труд рабов использовался в домашнем хозяйстве

одежда знатных людей была шита из шелка, тонкой шерсти


размеры курганов зависели от социального статуса



ГОСУДАРСТВО УСУНЬ

В хозяйственной деятельности усуней доминирующую роль играло скотоводство.

Значительное место в хозяйстве усуней занимают различные ремёсла и домашние промыслы



Кангюи (канглы, канлы, печенеги), 3 век до н.э.

- **Кангюй** (канглы, в китайском произношении Канцзюй) — государство в Средней Азии (около II века до н. э. — IV век н. э.) в районе нижней и средней Сырдарьи (Ферганская долина), Южный Казахстан, «Ташкентский оазис»
- Материальная культура кангюев получила условное название каунчинской, Джетыясарской и отрарско-каратауской культур (Каратау). Самый крупный — Кок — Мардан — городской центр.
- **Столица-Битянь**
- Посетивший эти места во II в. до н. э. **Сыма Цянь** описывает Кангюй как крупное государство, населенное кочевыми племенами, но имеющее и города. По мнению историка Л. А. Боровковой, кангюйцы по облику были **европеоидами**, вели оседлый образ жизни, занимались земледелием и отгонным скотоводством.

- Основным местом расселения кангюев была среднее течение Сырдарьи а также берега рек Арысь
- Кангюи граничили на севере с сарматами и аланами. Китайские источники сообщают, что в эпоху расцвета кангюев сарматы и аланы оказались зависимыми от них.
- На юге государство Кангюи соседствовало с Китаем и уйсунями. Границы Кангюя доходили до современного Ташкента.
- Кангюи находились в тесных экономических, культурных и политических связях с Китаем, Римом, государством Кушан. Талас, нижнее течение Сырдарьи.



Общая информация

Гунны — кочевой народ. Гипотеза о происхождении гуннов от центрально-азиатского народа хунну, упоминаемого в предшествующее время в китайских источниках, принимается большинством учёных. Гуннский язык, по оценкам многих исследователей, относился к тюркской семье



Титул правителя- **ШАНЬЮЙ**.



- ШАНЬЮЙ- **МОДЕ**.
- ОН ОБЪЕДИНИЛ КОЧЕВЫЕ ПЛЕМЕНА И СОЗДАЛ СВОЮ ДЕРЖАВУ. Произошло это по сведениям ученого Л. В. Гумилева в 209 г до н. э.

1 волна Переселения гуннов

Первое переселение гуннов началось в 49 году до н.э. (по некоторым данным в 47-46 годах до н.э.)

Правитель гуннов Чжи Чжи пытался объединить племена

Отправил послов к уйсуням

Уйсуня убили послов и выступили против гуннов. Но гунны победили уйсуней.



Вторая волна началась в I в. н.э. В 93 г. северные хунны, теснимые ханьскими войсками снова двинулись на запад, покоряя одни, втягивая в союз другие, оттесняя третьи племена. Начавшееся под давлением хуннов движение племен захватило Центальный Казахстан, регионы к северу от Сырдарьи. Позднее они появились в районе Аральского моря и Каспия. С массовым проникновением гуннов на территорию Казахстана и дальнейшим их движением на запад связано изменение антропологического типа коренного населения и распространение протокипчакского диалекта тюркского языка.

В 375 г. гунны под предводительством Баламбера, кочевавшие тогда в степях нижнего Поволжья переправились через Дон и разбили племенной союз остготов. Жившие к западу от остготов вестготы, спасаясь от гуннов ушли за Дунай. Так началось «Великое переселение народов». Постепенно гунны проникали все дальше на запад и вторглись в пределы Восточной Римской империи. В 395 г. они подошли к Константинополю, в этом же году совершили набег на Закавказье и Месопотамию. В первой трети V в. они захватили Паннонию (соврем. Венгрия), которая стала центром гуннской державы.

В 445 г. во главе гуннов стал Атила, который разграбив Грецию захватил восточно-римского императора и вынудил его выплатить ему дань в размере 2.100 фунтов золота. Далее Атила со своей армией устремился на Запад. Недалеко от города Труа 16 июня 451 г. произошла знаменитая битва, получившая название «битва народов», где в сражении с обеих сторон принимало участие около полумиллиона человек. Здесь Атила потерпел поражение от объединенных римско-германо-франкских войск. Весной 452 г. он вторгся в Италию и подошел к Риму. Но начавшаяся в его войсках эпидемия чумы, заставила его отказаться от штурма Рима. В 453 г. после смерти Атилы в результате междоусобных раздоров между его сыновьями, его держава распалась.



ОБЩЕСТВЕННОЕ УСТРОЙСТВО

- Государство гуннов строилось по военному принципу: оно было разделено на левое, центральное и правое крылья.
- Китайцы называли правителя гуннов шаньюю.
- Вторыми лицами государства после шаньюя были «туменбасы» - темники - сыновья правителя или близкие родственники. Они возглавляли 24 рода и подчинялись лично шаньюю.
- У каждого темника имелось по 10 000 вооруженных всадников.
- Три раза в год все вожди, военачальники собирались у шаньюя и обсуждали государственные дела.
- Власть передавалась по наследству от отца к сыну.
- У гуннов сложилась система законов и правил поведения. За тяжкие преступления и предательство наказывали смертной казнью, за мелкие - резали лицо, использовали иные виды наказаний.
- По сведениям китайских хроник, в IV-III вв. до н.э. гуннские племена объединились. Войны гуннов с китайцами растянулись на более чем 300 лет. В III в. до н.э. правители Китайского государства Цинь для защиты от гуннов начали строить Великую китайскую стену.



ХОЗЯЙСТВО ГУННОВ

