A map of Central Asia and surrounding regions, including parts of Russia, Kazakhstan, Uzbekistan, Kyrgyzstan, and Tajikistan. The Caspian Sea is visible on the left. Major cities like Saransk, Penza, Saratov, Ufa, Aktoobe, Karaganda, Almaty, Bishkek, Tashkent, and Samarkand are marked. Rivers such as the Volga, Ural, Emba, Chu, and Ili are shown. A large orange rounded rectangle is overlaid on the top half of the map, containing the title text.

РОЛЬ КЫПЧАКОВ В ИСТОРИИ НАРОДОВ ЗАКАВКАЗЬЯ

**ПОДГОТОВИЛИ СТУДЕНТЫ: СЕРОВ А.И,
РОДИЧЕНКО С.В.
ГККП «ПОЛИТЕХНИЧЕСКИЙ КОЛЕДЖ»**

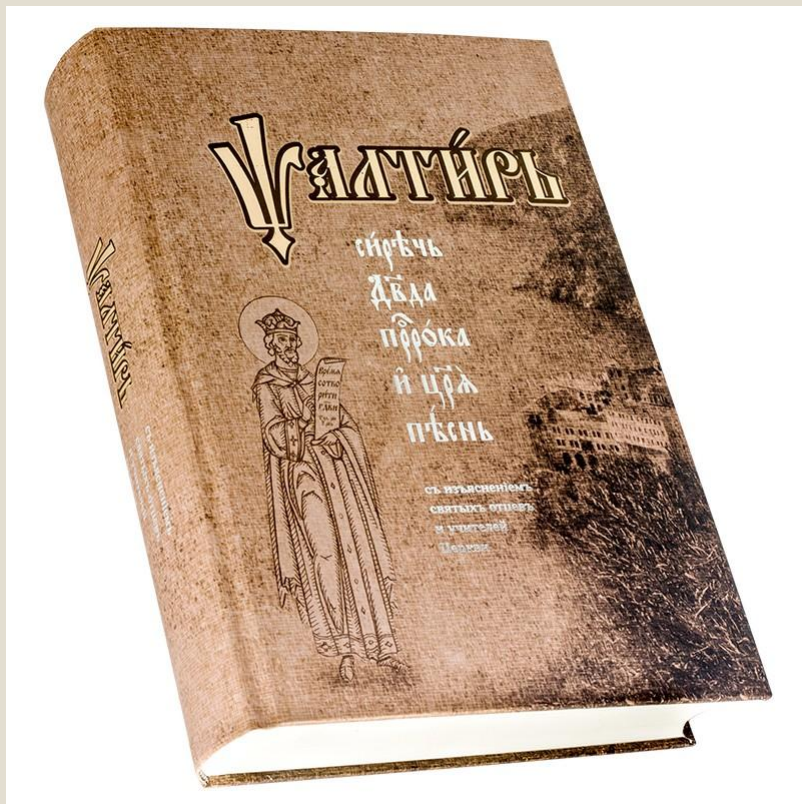




**ЦЕЛЬ- ИЗУЧИТЬ ВКЛАД КЫПЧАКСКИХ
ПЛЕМЕН В ИСТОРИИ НАРОДОВ
ЗАКАВКАЗЬЯ**




ПРОТИВОСТОЯНИЕ КЫПЧАКОВ И ОГУЗОВ



«ЖИТИЕ ЦАРЯ ЦАРЕЙ ДАВИДА»



ЦАРЬ ДАВИД IV



ЦАРЬ ДАВИД IV



ОТРАК ХАН



ДИДГОРСКАЯ МЕСТНОСТЬ



ДИДГОРСКАЯ БИТВА











**ЦАРИЦА
ТАМАРА**

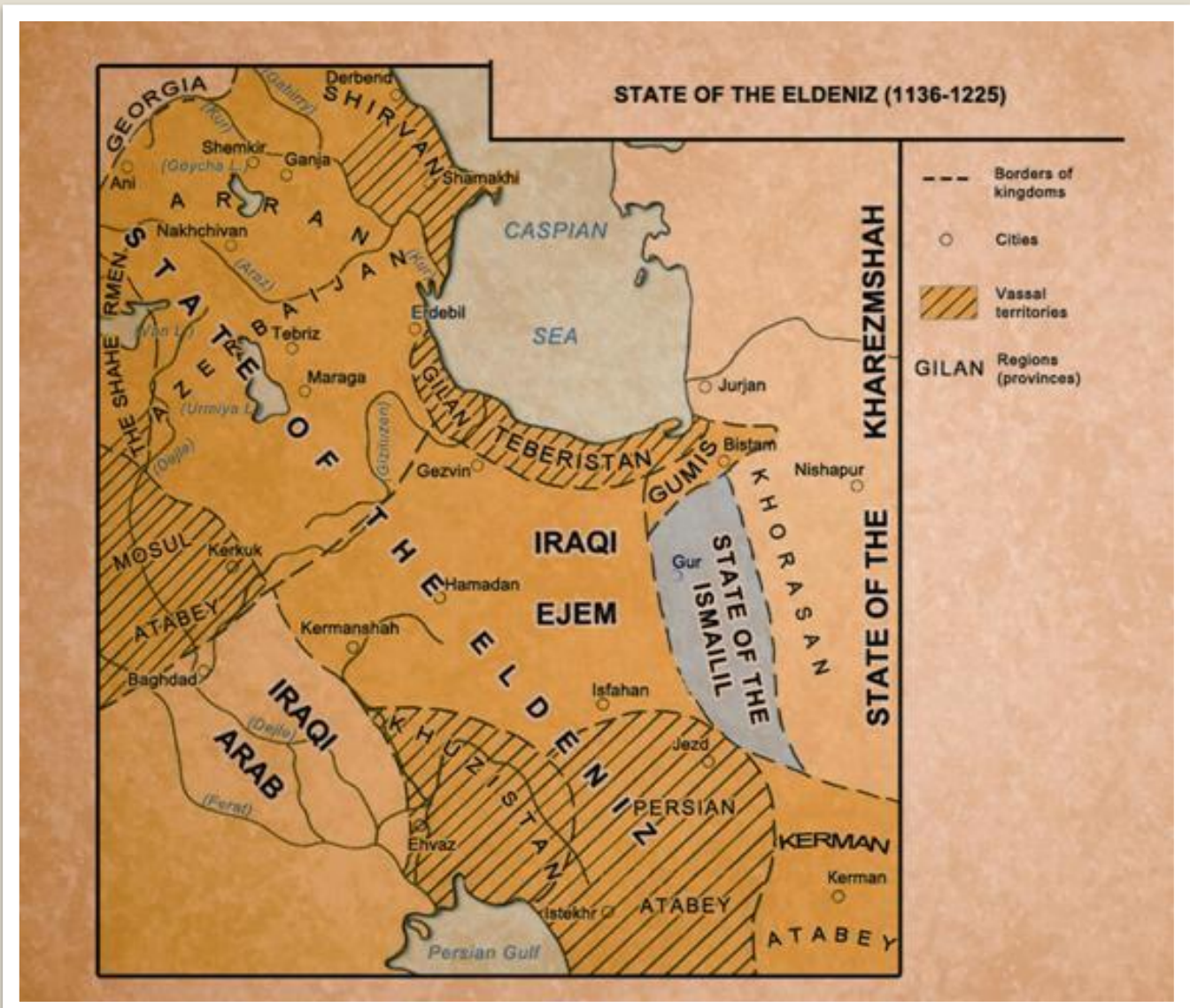


«БЫВШИЕ КЫПЧАКИ»



«НОВЫЕ КЫПЧАКИ»







ГОСУДАРСТВО АТАБЕКОВ



**ШАМС АД-ДИН
ИЛЬДЕНИЗ
(ИЛЬДЕГИЗ)**



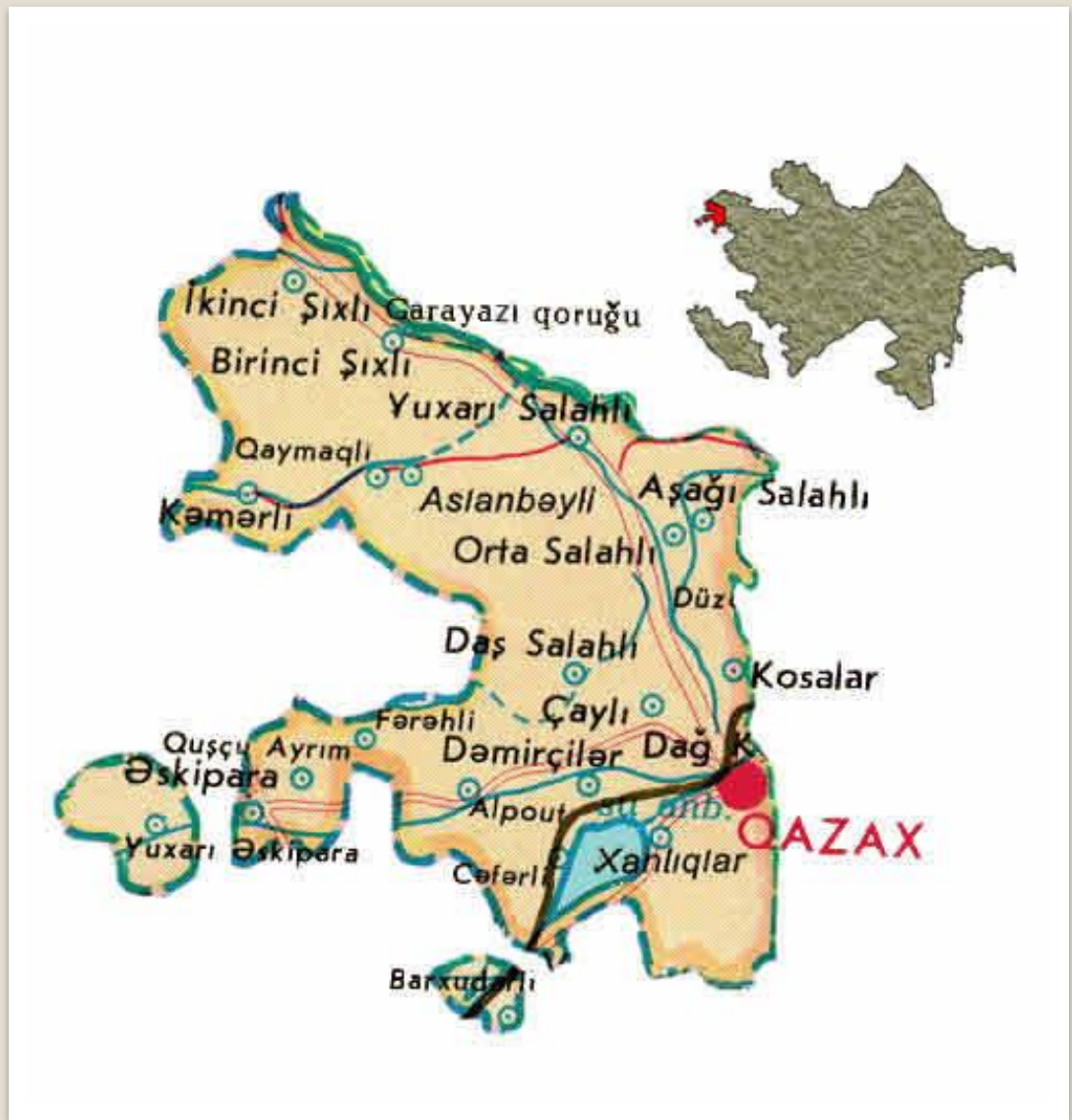


**СУЛТАН МАСУД
ИБН МУХАММЕД**

znbh
Mollanın çox dövlət
Xoş bəylik
ele salmaq
n durub m



ЯХШИ = ЖАҚСЫ




ГАЗАХСКИЙ РАЙОН И ГОРОД ГАЗАХ (QAZAX).






ВОДОПАД КАСАХ



АРМЯНСКОЕ СЕЛО АРИЧ



БАЛБАЛЫ

A portrait of Nursultan Nazarbayev, the former President of Kazakhstan, wearing a dark suit and a purple tie. He is smiling slightly and looking towards the camera. The background is a blurred image of the Kazakh flag.

СЕМЬ ГРАНЕЙ ВЕЛИКОЙ СТЕПИ.

НУРСУЛТАН НАЗАРБАЕВ

История Казахстана должна быть понята с высоты современной науки, а не по ее отдельным фрагментам. И для этого есть убедительные аргументы.