

Муниципальное бюджетное общеобразовательное  
учреждение "Школа №100 имени героя Советского  
союза И.Н. Конева" городского округа Самара

## Итоговый проект

Тема: Летнее путешествие

**Выполнили:**

Учащиеся 8"А" класса:

Кротов Андрей Павлович,

Ширяев

Денис Владимирович

**Руководитель проекта:**

Учитель информатики Лучникова Елена Павловна

## Цель проекта

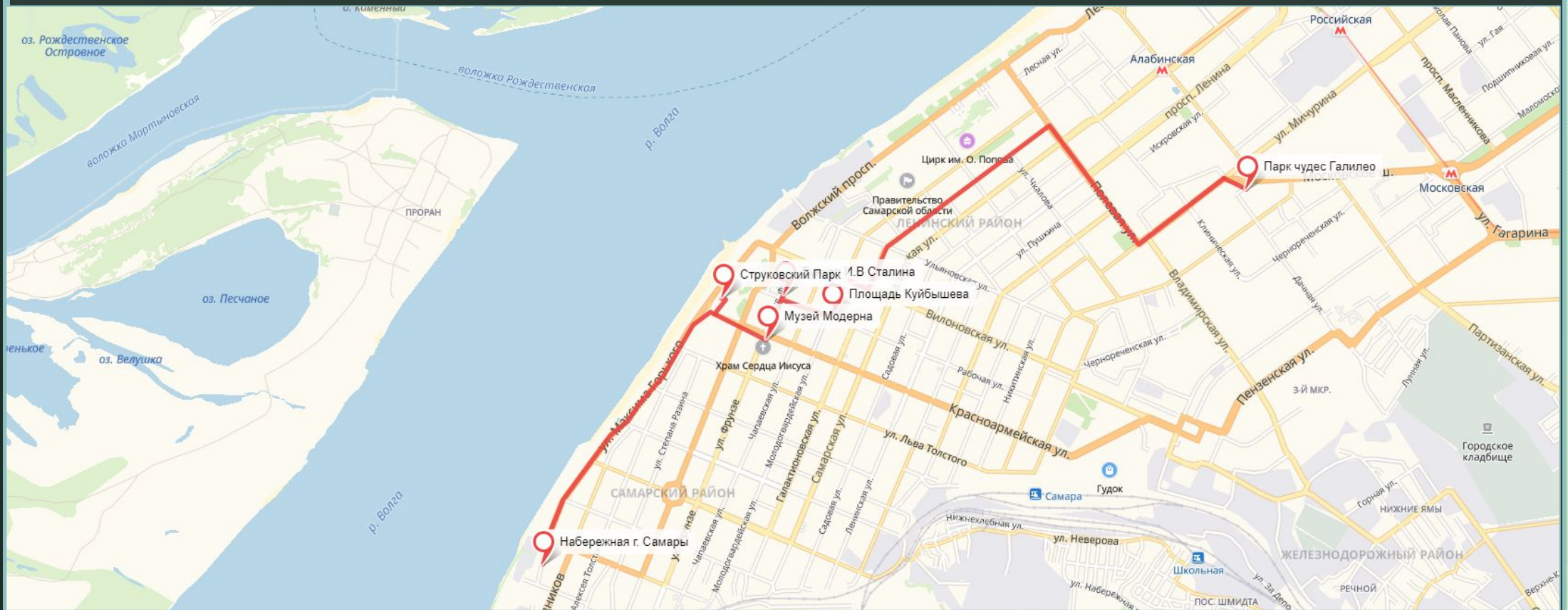
Создать карту и брошюру  
для прогулки по Самаре




# Задачи проекта

1. Ознакомить с достопримечательностями города Самара
2. Составить маршрут прогулки
3. Установить стоимость прогулки и время работы услуг
4. Составить карту и сделать брошюру





Перед вами карта на которой  
обозначен маршрут прогулки




Первое место для посещения -  
набережная Самары



Часовня Св.Алексия



Памятник воеводе Г.  
Засекину



Памятник князю  
Владимиру



За ней следует Струковский парк



Памятник Максиму  
Горькому



Фонтан со скульптурой "Мальчик и  
девочка"





За ним Музей Модерна




Виды музея  
изнутри



Далее бункер Сталина



Вот так выглядит  
бункер изнутри





**Площадь Куйбышева**



И наконец , Парк чудес Галилео



## Парк изнутри





**В общем стоимость прогулки составляет  
2750 рублей.**

**Примерное время для неё - 3,5 часа**

**А протяженность маршрута составляет 6,8  
километров**





**На этом всё , спасибо за  
внимание!**