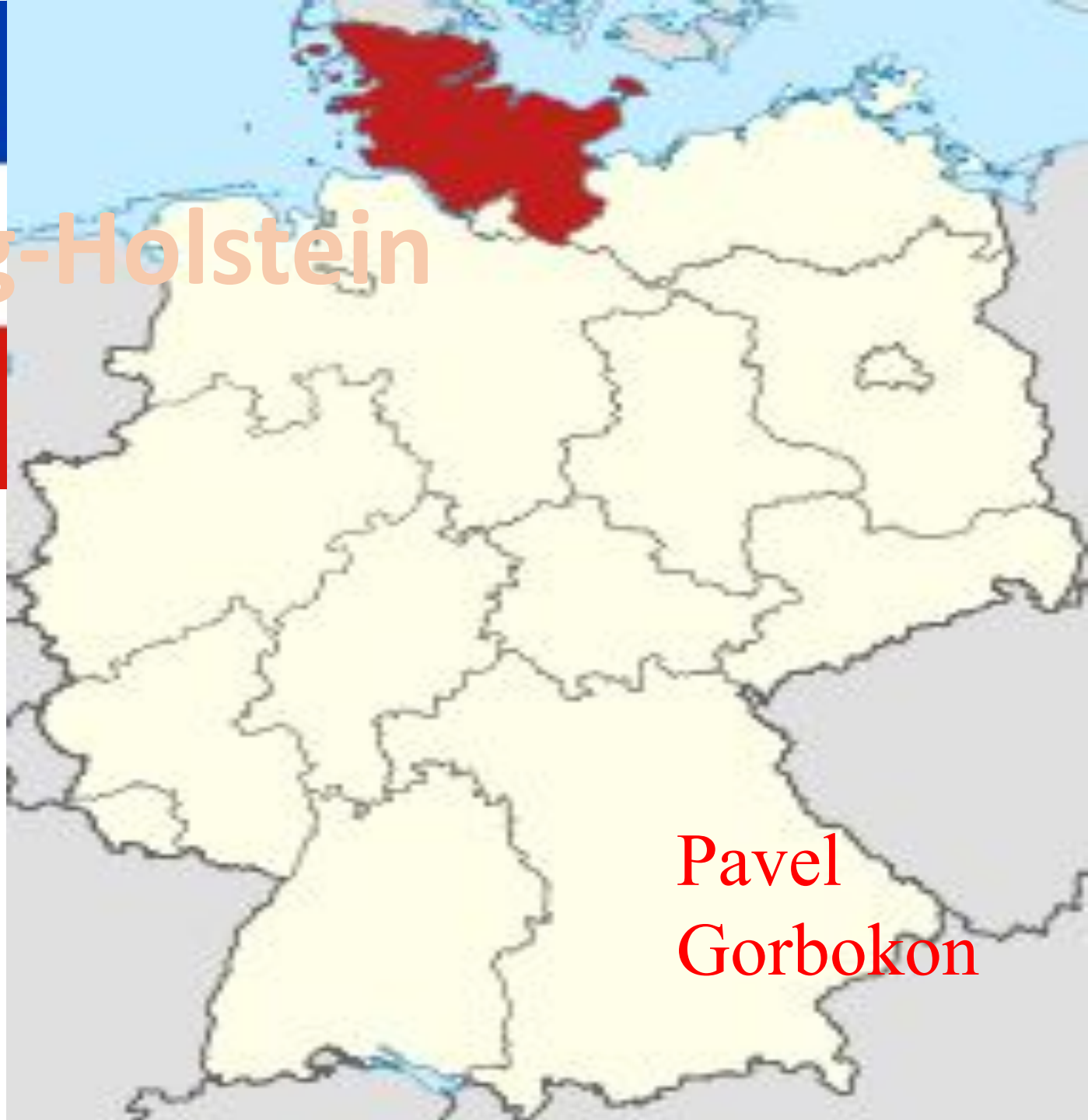




Schleswig-Holstein



Pavel  
Gorbokon

## Schleswig-Holstein \_ [ʃle:svɪç

'hɔlfʁaɪn] (niederdeutsch *Sleswig-Holsteen*, dänisch *Slesvig-Holsten*, friesisch *Sla swik-Holstiinj*, Abkürzung *SH*) ist eine parlamentarische Republik und ein teilsouveräner Gliedstaat (Land) der Bundesrepublik Deutschland.

Die Landeshauptstadt ist Kiel; die einzige weitere Großstadt ist Lübeck.

Das Land zwischen den Meeren Nord- und Ostsee ist nach dem Saarland das zweitkleinste deutsche Flächenland. Schleswig-Holstein nimmt mit einer Fläche von rund 15.800 km<sup>2</sup> den zwölften Platz unter den 16 deutschen Ländern ein und steht bei der Einwohnerzahl mit etwa 2,8 Millionen auf dem neunten Platz



## Naturräume

Die Landschaft Schleswig-Holsteins gliedert sich von West nach Ost in die [Marsch](#), die hohe und niedere [Geest](#) und das [Schleswig-Holsteinische Hügelland](#) (auch Östliches Hügelland genannt).<sup>[10]</sup> Diese Landschaft und auch die Geest sind in der letzten [Eiszeit](#) als [Endmoränenlandschaft](#) entstanden. Weiter östlich befindet sich die ebenfalls zum Land gehörende Insel [Fehmarn](#), welche als [Grundmoräne](#) auch aus der letzten Eiszeit hervorging. Größter Fluss des Landes ist die [Eider](#), höchste Erhebung der [Bungsberg](#) (168 m).

Die Westküste ist durch das [Wattenmeer](#) geprägt, wobei im Nordteil ([Nordfriesland](#)) neben den [Nordfriesischen Inseln](#) zahlreiche [Halligen](#) vorgelagert sind. Die Halbinsel [Eiderstedt](#) ragt weiter ins Meer hinein. Die Landschaftsnamen der [Wiedingharde](#) und der [Bökingharde](#) waren zuletzt (bis 2007) nur noch als Bezeichnung zweier [Ämter](#) erhalten geblieben.

Südlich davon, und schon teilweise im Bereich der Geest liegend, befindet sich zwischen den Flussläufen *Soholmer Au* und [Arlau](#) die [Nordergoesharde](#), sowie zwischen letztgenannter und *Husumer Mühlenau* die [Südergoesharde](#). Letztere ist größtenteils (bis auf die [Hattstedtermarsch](#)) eine Geestlandschaft. Zu der Landschaft der Inseln und Halligen gehört ebenfalls die Insel [Helgoland](#).



Südlich von Nordfriesland liegt zwischen Eider- und Elbmündung die Landschaft [Dithmarschen](#), die sich aus den Gebieten Norderdithmarschen und Süderdithmarschen zusammensetzt. Daran schließen dann die [Elbmarschen](#) mit der [Wilstermarsch](#) und der [Kremper Marsch](#) an.

Die ebenfalls sehr fruchtbare Ostküste ist durch [Förden](#) und Buchten in die hügeligen [Halbinseln Angeln](#), [Schwansen](#), [Dänischer Wohld](#) und [Wagrien](#) gegliedert. Die Landschaft um die großen Holsteinischen Seen wird als [Holsteinische Schweiz](#) bezeichnet. Die Landschaft der [Hüttener Berge](#) liegt im Binnenland an der Grenze zur Geest.



# Vädret i Schleswig-Holstein, Tyskland

Vädret i Schleswig-Holstein, Tyskland året runt <small>Погода в земле Шлезвиг-Гольштейн, Германия круглый год</small>						
Månad	Max. temperatur	Min. temperatur	Vatten temperatur	Soltimmar	Regndagar	
Januari	2	-2	2	1	17	
Februari	3	-2	1	2	13	
Mars	6	0	2	3	15	
April	10	3	5	6	14	
Maj	15	7	10	7	13	
Juni	19	11	14	8	14	
Juli	20	13	17	7	16	
Augusti	20	13	18	7	15	
September	17	10	15	5	15	
Oktober	13	7	12	3	15	
November	8	3	8	2	18	
December	4	0	3	1	17	



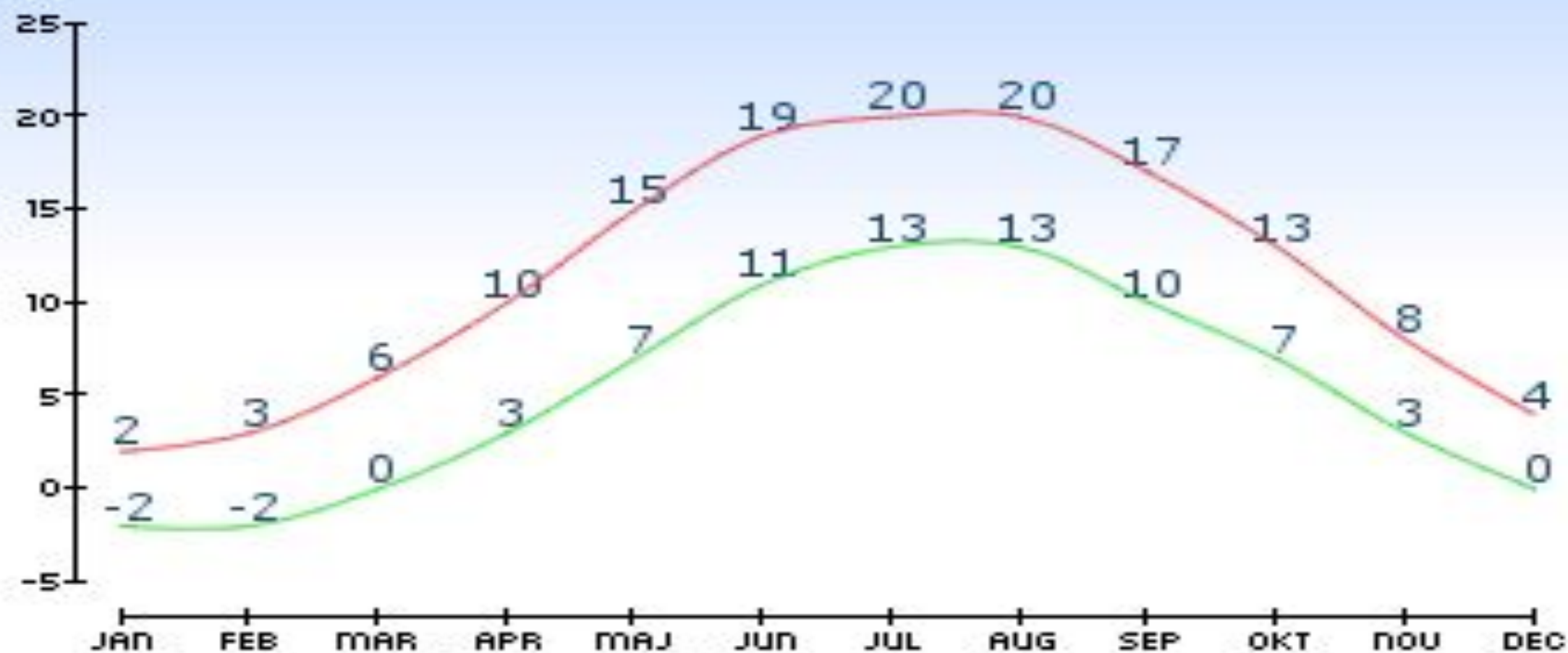
## Temperatur

Grafen visar de genomsnittligt högsta temperaturerna i Schleswig-Holstein (vanligtvis det värde som uppmätts mitt på dagen), och de genomsnittligt lägsta temperaturer (vanligtvis tidpunkten just innan soluppgång).

Normalt ligger temperaturen i i Schleswig-Holstein därför i en viss månad i intervallet mellan den genomsnittligt högsta och lägsta temperatur. I juli är det till exempel oftast upp till ca. 20 grader under dagen och ner till ca. 13 grader på natten.



# Schleswig-Holstein, Tyskland



■ Max. temperatur

■ Min. temperatur

© MittResVader.se

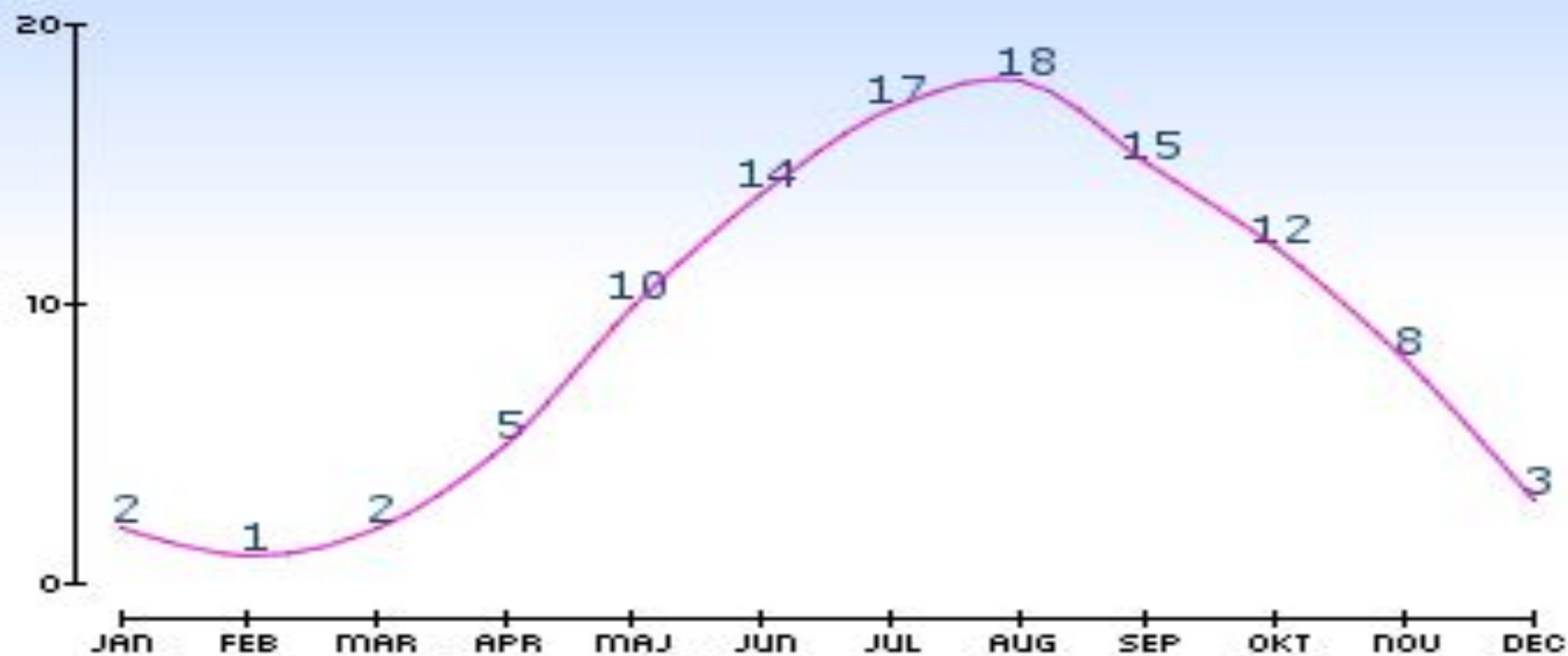
## Vattentemperatur i Schleswig-Holstein

Grafen över vattentemperaturen i Schleswig-Holstein visar den genomsnittliga badvattentemperaturen i en viss månad. Vattentemperaturen är ungefär den samme under dagen som på natten.





# Schleswig-Holstein, Tyskland



■ Vattentemperatur

© MittResVader.se

## Nederbörd

Grafen visar den genomsnittliga mängden nederbörd i Schleswig-Holstein mätt i millimeter nederbörd (regn, snö, hagel, snöblandat regn, osv). Totalt faller i genomsnitt 774 mm nederbörd i Schleswig-Holstein per år.



# Schleswig-Holstein, Tyskland



■ Nederbördsmängd i mm

© MittResVader.se

## Vädret i Schleswig-Holstein: Soltimmar och regndagar

Grafen visar det genomsnittliga antalet soltimmar i Schleswig-Holstein under en viss månad (soltimmar är det antalet timmar per dag där solen skinner), och antalet regndagar (dvs. det genomsnittliga antalet dagar i en viss månad, som infaller minst 0,3 mm regn eller snö). Vädret i Schleswig-Holstein är oftast bäst i de månader där det finns många soltimmar och få dagars nederbörd.



# Schleswig-Holstein, Tyskland



■ Soltimmar ■ Regndagar

© MittResVader.se

