

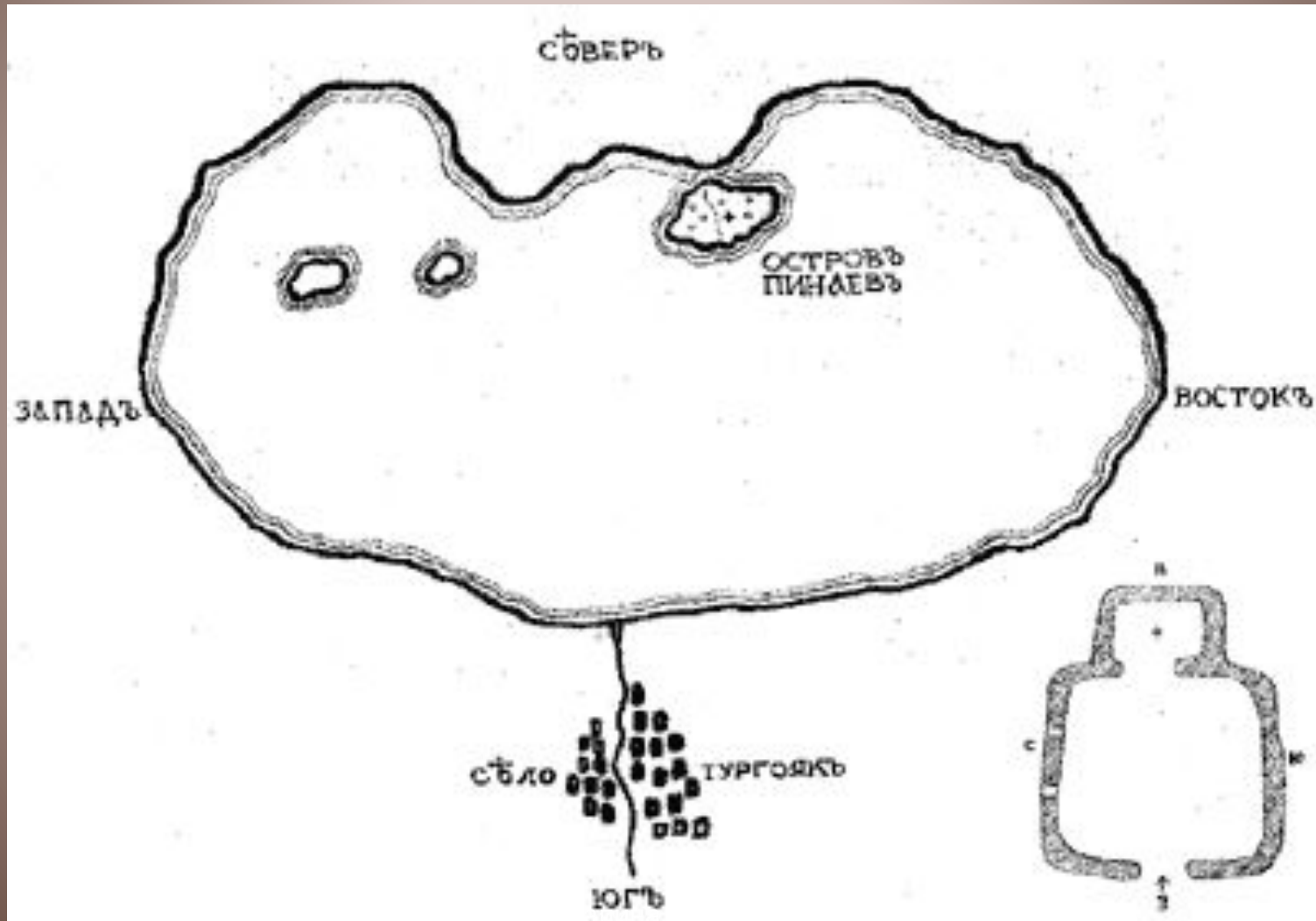
# Озеро Тургояк

Подготовил учитель географии  
высшей категории МОУ «СОШ №6 г.  
Карабаша»

Петухова Г.В.

Турго-як. Стой –нога, говорили  
Пять столетий башкиры тут.  
Среди горных орлиных крылий  
Голубой воды изумруд

# Озеро Тургояк на карте XVII века



# Легенда об озере- капле.

На столах выложен материал легенд об озере Тургояк. Прочтите эти легенды и выясните имеет ли под собой основу легенда об озере- капле? Подтвердите ее текстовым источником.

# Карта схема озера





Петухова Галина Влади  
учитель МОУ " СОШ №6" г.Карабаш

Для того, чтобы выяснить, почему Тургояк называют младшим братом озера Байкал предлагаю открыть учебник на странице 84 и составить таблицу « Сравнительная характеристика озер Тургояк и Байкал», для чего в таблицу внести параметры сравнения.

Параметры сравнения	оз. Байкал	оз. Тургояк
Происхождение топонима		
Происхождение котловины		
Морфометрия		
Гидрохимия		
Экология		
Флора и фауна		

Уральская Швейцария – это  
действительно относится к  
природе озера Тургояк.



Петухова Галина Владимировна  
учитель МОУ " СОШ №6" г.Карабаш





Петухова Галина Владимировна  
учитель МОУ " СОШ №6" г.Карабаш

# Прекрасен Тургояк в любое время года.....



Петухова Галина Владимировна  
учитель МОУ "СОШ №6" г.Карабаш

Пользуясь учебником краеведения, стр.  
85-86 рубрика « Для лириков и физиков»,  
объясните природные явления,  
описанные на озере профессором Ю.Н.  
Либединским

# Остров Каменистый на озере Тургояк



Петухова Галина Владимировна  
учитель МОУ " СОШ №6" г.Карабаш

# Уникум озера – остров Веры

Чтобы узнать откуда взялось название и выяснить в чем заключается уникальность острова поможет раздаточный материал «Остров Веры озера Тургояк». При работе ответьте на вопросы

1. Почему остров получил свое название?
2. Какие археологические находки были обнаружены на озере?
3. Что такое мегалиты?
4. Почему остров считают памятником культурного наследия?

# Остров Веры (снимок из космоса)




Петухова Галина Владимировна  
учитель МОУ " СОШ №6" г.Карабаш

# Мегалиты острова Веры

## Пещерная кладка



## Подземная пещера



Петухова Галина Владимировна  
учитель МОУ " СОШ №6" г.Карабаш

# К ШИШОВ

Турго-як.Стой-нога, говорили  
Пять столетий башкиры тут.  
Среди горных орлиных крылий  
Голубой воды изумруд.  
Мелкий камень сквозь воду виден.  
Как короны, стоят острова,  
Отражаясь сосновой медью  
И нахохлившись, как сова.  
Сладко манит обрыв утеса  
Птицей броситься в глубину,  
И поблескивает на плесах  
Россыпь золота вдоль по дну...



Итак, сегодня на уроке изучили и.....(  
продолжите вывод по итогам урока  
самостоятельно)

# Домашнее задание

п. 19 прочитать и подготовить  
презентацию об озерах Челябинской  
области

Материал для презентации взят с  
официального сайта администрации  
Челябинской области  
так же с сайта санатория Тургояк.