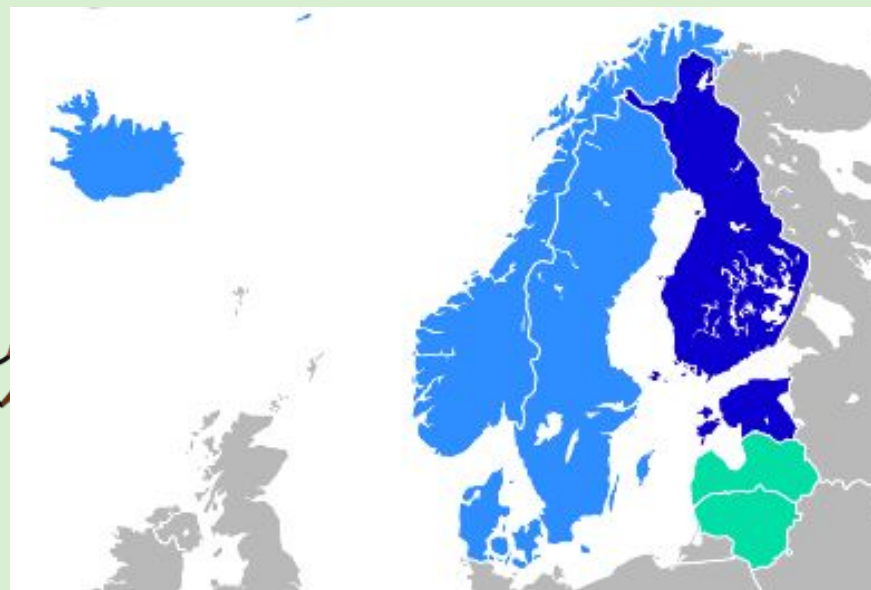




Презентация к уроку окружающего мира
для 3 класса УМК «Школа России»

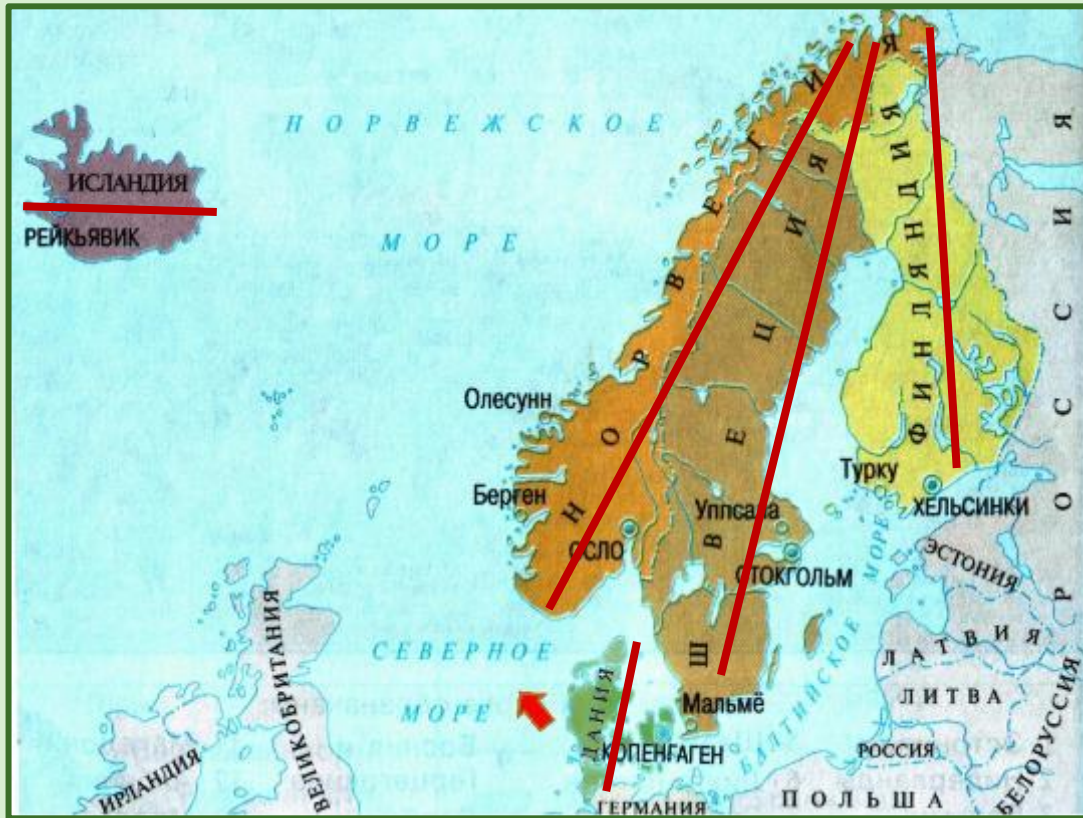
«НА СЕВЕРЕ ЕВРОПЫ»



Автор: Никифорова Наталья Васильевна,
учитель начальных классов
МКОУ «Тремяченская СОШ»




Скандинавские страны



На севере Европы есть большой полуостров, который своими очертаниями напоминает тигра . Это Скандинавский полуостров. На нём расположены две страны— Норвегия и Швеция.

По соседству находятся Финляндия и Дания. А на некотором расстоянии, на большом острове, расположена страна Исландия. Все эти страны обычно называют Скандинавскими.

Работа по учебнику.



1. Откройте учебник на стр.108-110.

2. Прочитайте текст «Норвегия».

Расскажите, что вы запомнили про эту страну?



Норвегия



Норвегия расположена в Северной Европе на Скандинавском полуострове. Граничит со Швецией, с Финляндией и Россией. Омывается Баренцевым, Норвежским и Северным морями. Столица - город Осло.

Клик мышкой на
прямоугольник

Норвегия



Глава
государства

Государственный
флаг

Король Норвегии
Харальд V



Государственный
язык



Норвежский



Фьорды



Фьорды - самая знаменитая природная достопримечательность Норвегии.

Фьорды.




Фьорды возникли благодаря ледникам. В течение тысячелетий ледники, медленно сползая с гор, прорезали в скалах глубокие ущелья, которые заполнила морская вода.

Знаменитые люди




Один из самых знаменитых норвежцев – путешественник и защитник природы Тур Хейердал. Он изучал историю расселения разных народов на нашей планете.



(1914-2002)

Работа по учебнику.



1. Откройте учебник на стр.111-112.

2. Прочитайте текст «Швеция».
Расскажите, что вы запомнили про эту страну?



Швеция



Швеция расположена в Северной Европе на Скандинавском полуострове . Граничит с Норвегией и Финляндией. Омывается Балтийским морем. Столица- город Стокгольм.

Клик мышкой на
прямоугольник

Швеция



Глава
государства

Государственный
флаг

Король Швеции
Карл XVI Густав



Государственный
язык



Шведский



Стокгольм



Стокгольм - очень красивый город. Он расположен на 14 островах, соединённых мостами.

Королевский дворец



Королевский дворец в Стокгольме - самый большой дворец в мире (608 комнат).

Музей корабля «Васа»






Корабль должен был стать флагманом шведского флота, однако из-за ошибок в конструкции, корабль опрокинулся и затонул в своём первом выходе из гавани. Пролежал под водой 333 года. Потом его подняли и восстановили.




(1907-2002)

Знаменитые люди



Швеция - родина знаменитой писательницы Астрид Линдгрэн. Она придумала истории о Малыше и Карлсоне, который живёт на крыше.

Работа по учебнику.



1. Откройте учебник на стр.113.

2. Прочитайте текст «Финляндия».

Расскажите, что вы запомнили про эту страну?



Финляндия



Финляндия расположена на севере Европы .
Граничит с Норвегией, Швецией и Россией.
Омывается Балтийским морем.
Столица- город Хельсинки.

Клик мышкой на
прямоугольник

Финляндия



Глава
государства

Государственный
флаг

Президент (избирается
сроком на 6 лет)
Саули Нийнистё



Государственный
язык



Финский
Шведский



Финляндия



Финляндию называют страной тысячи озёр. Но их здесь более 180 тысяч ! Они славятся чистой водой, красивыми, поросшими лесом берегами.

Хельсинки



Столица Финляндии- город Хельсинки-расположен на скалистом полуострове у Финского залива. Центр города напоминает старый Санкт-Петербург. Главный архитектурный ансамбль города строили петербургские зодчие.

Аквапарки




Финляндия славится своими аквапарками. Аквапарк- это замечательное место отдыха, где есть бассейны, высокие горки, искусственные водопады.

Санта-Клаус Финляндии



В северной части Финляндии живёт финский Санта-Клаус - Йоулупукки . К нему любят ездить и дети, и взрослые.

Работа по учебнику.



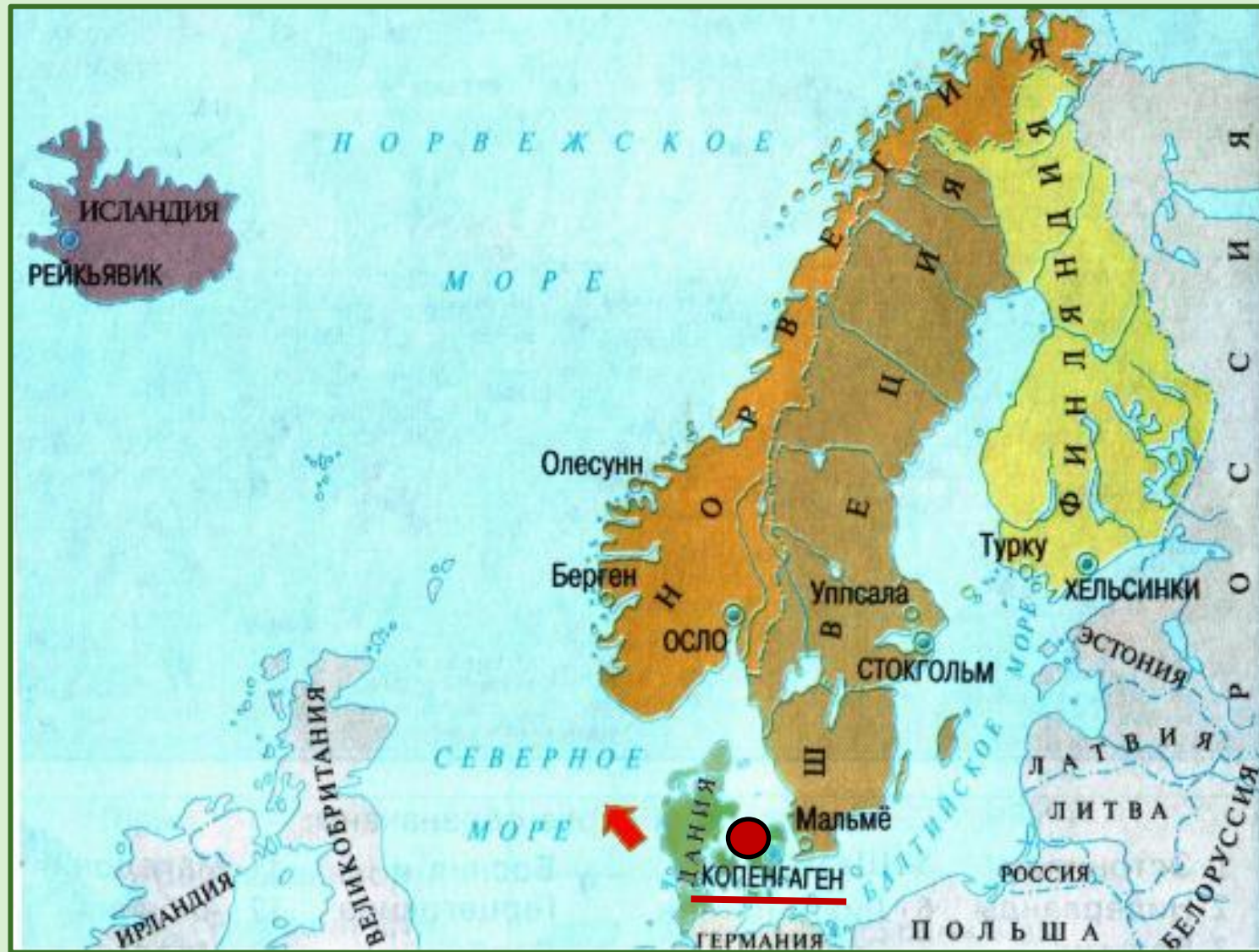
1. Откройте учебник на стр.114-115.

2. Прочитайте текст «Дания».

Расскажите, что вы запомнили про эту страну?



Дания



Дания расположена на севере Европы. Граничит с Германией . Омывается Балтийским и Северным морями. Столица- город Копенгаген.

Клик мышкой на
прямоугольник


Дания



Глава
государства

Государственный
флаг

Королева
Маргрете II с 1972 г



Государственный
язык



Датский



Копенгаген




Копенгаген- один из старейших европейских городов, ему более 800 лет.

Одна из главных достопримечательностей- канал Нюхавн (Новый порт). Яркие, разноцветные дома, построенные вдоль канала, создают радостное настроение.



Русалочка



На камнях, на берегу пролива Эресунн, разделяющего Швецию и Данию, примостилась бронзовая русалочка, героиня сказки Х.К.Андерсена . Она давно стала символом Копенгагена и всей страны.

Остров Гренландия



Дания - небольшая страна. Но ей принадлежит самый большой в мире остров - Гренландия.

Леголенд




В Дании есть особая игрушечная страна- парк развлечений Леголенд , где всё построено из «кирпичиков» «Лего».

Знаменитые люди




Датский писатель-сказочник
Ханс Кристиан Андерсен



(1805-1875)

Работа по учебнику.



1. Откройте учебник на стр.116.
 2. Прочитайте текст «Исландия».
- Расскажите, что вы запомнили про эту страну?



Исландия



Исландия расположена в Северной части Атлантического океана. Сухопутных границ не имеет.

Омывается Атлантическим океаном. Столица - город Рейкьявик.

Клик мышкой на
прямоугольник

Исландия



Глава
государства

Государственный
флаг

Президент Гвюдни
Йоуханнессон



Государственный
язык



Исландский



Исландия



Территория государства состоит из острова Исландия и небольших островков около него. Более 10% территории Исландии покрыто ледниками.

Ватнайёкюдль



Ватнайёкюдль - ледник в Исландии, самый большой ледник в Европе.

Вулканы



Исландия- страна вулканов . Здесь их очень много- около 200. Из них 30 активно извергались за последнее тысячелетие.

Гейзеры



В Исландии нередко бывают землетрясения. Во многих местах из трещин в земной коре через определённые промежутки времени вырываются фонтаны горячей воды. Это гейзеры. Их горячими водами исландцы обогревают дома, теплицы.

Столица Рейкьявик



Столица Рейкьявик расположена в уютной бухте в глубине залива. Небольшие двух-трёхэтажные дома с разноцветными крышами придают городу особое очарование.



СПАСИБО ЗА УРОК!



ИНТЕРНЕТ ИСТОЧНИКИ



Рамка Учебник
Карта Карта
Харальд V Флаги Фьорды Фьорды
Тур Хейердал Карл Густав
Стокгольм Дворец «Васа»
Астрид Линдгрэн Малыш и Карлсон Пеппи
Саули Нийнистё Озеро Хельсинки
Аквапарк Дед Мороз Санта-Клаус Санта
Королева Дании
Копенгаген Канал Русалочка
Леголенд Леголенд Леголенд
Памятник Андерсену «Русалочка»
«Дюймовочка» «Стойкий оловянный солдатик»
Гренландия Гвюдни Йоуханнессон
Исландия Исландия
Ватнайёкюдль Ватнайёкюдль
Вулкан Вулкан Гейзер Рейкьявик
Отрисовки муравья и черепахи авторские
Поурочные разработки по курсу
«Окружающий мир» Н.Ю.Васильева
для 3 класса

