

Подготовка к ЕГЭ
Пособие для отработки
навыков работы с
картой

1-2

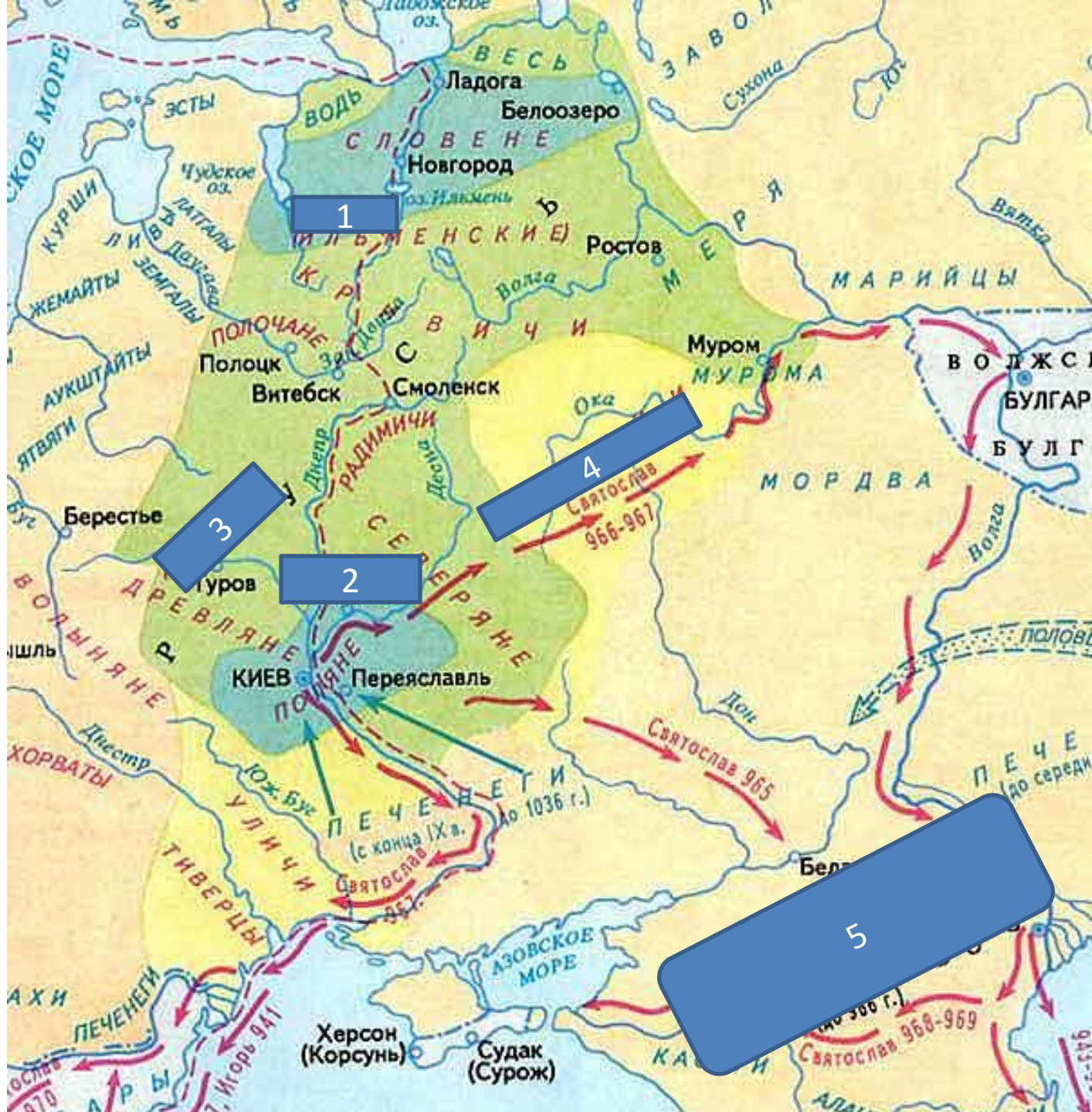
города

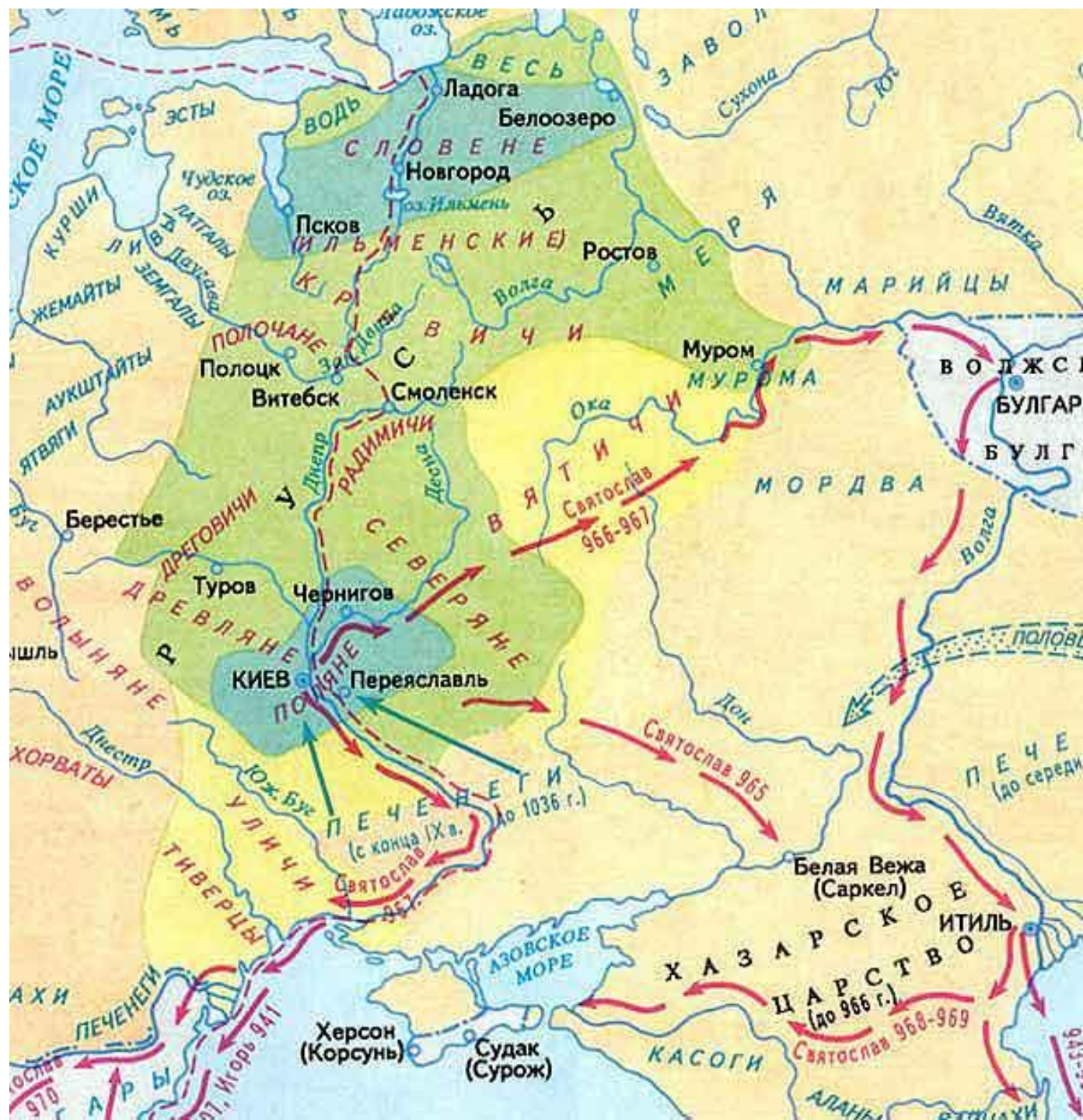
3-4 союз

племен

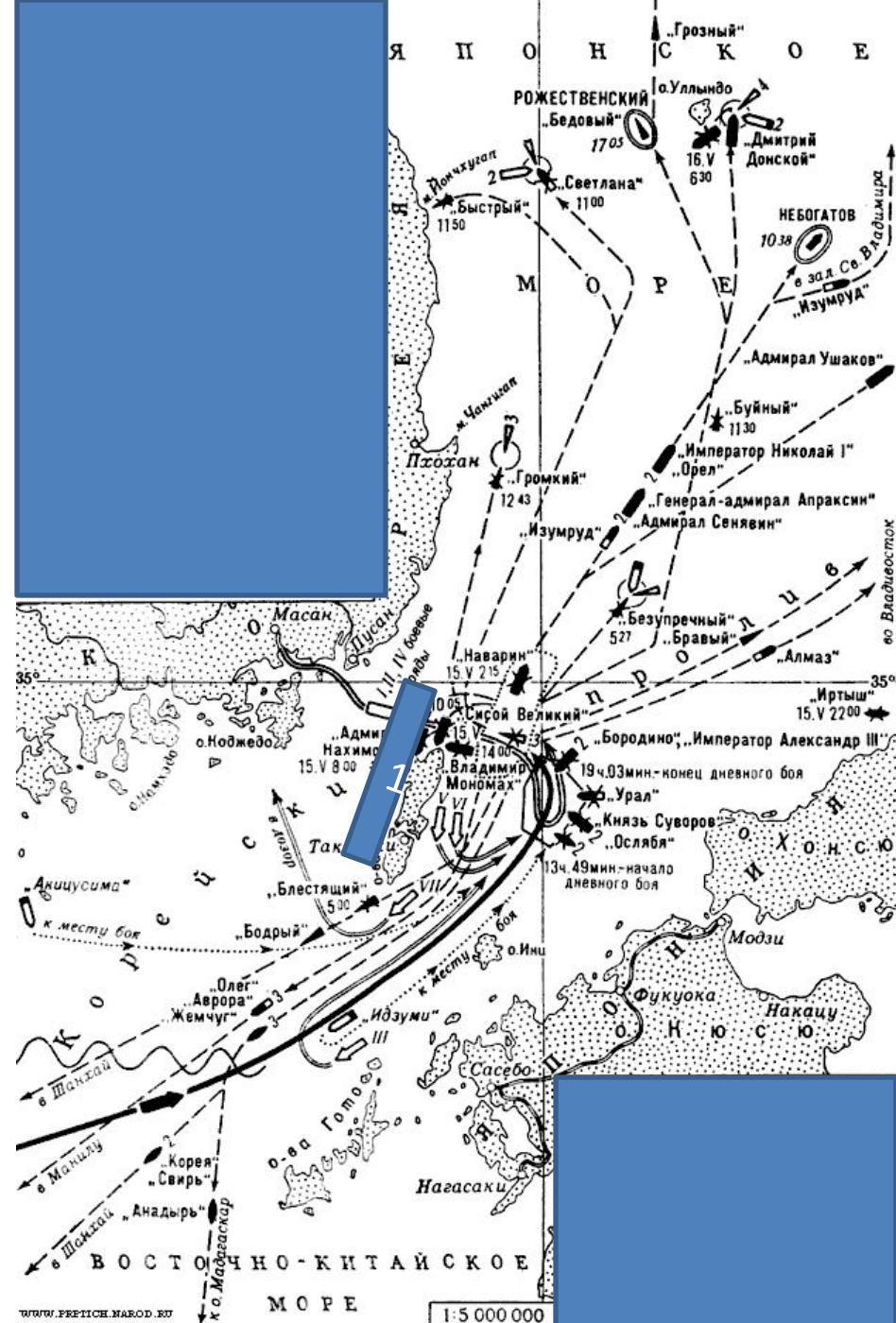
5

царство

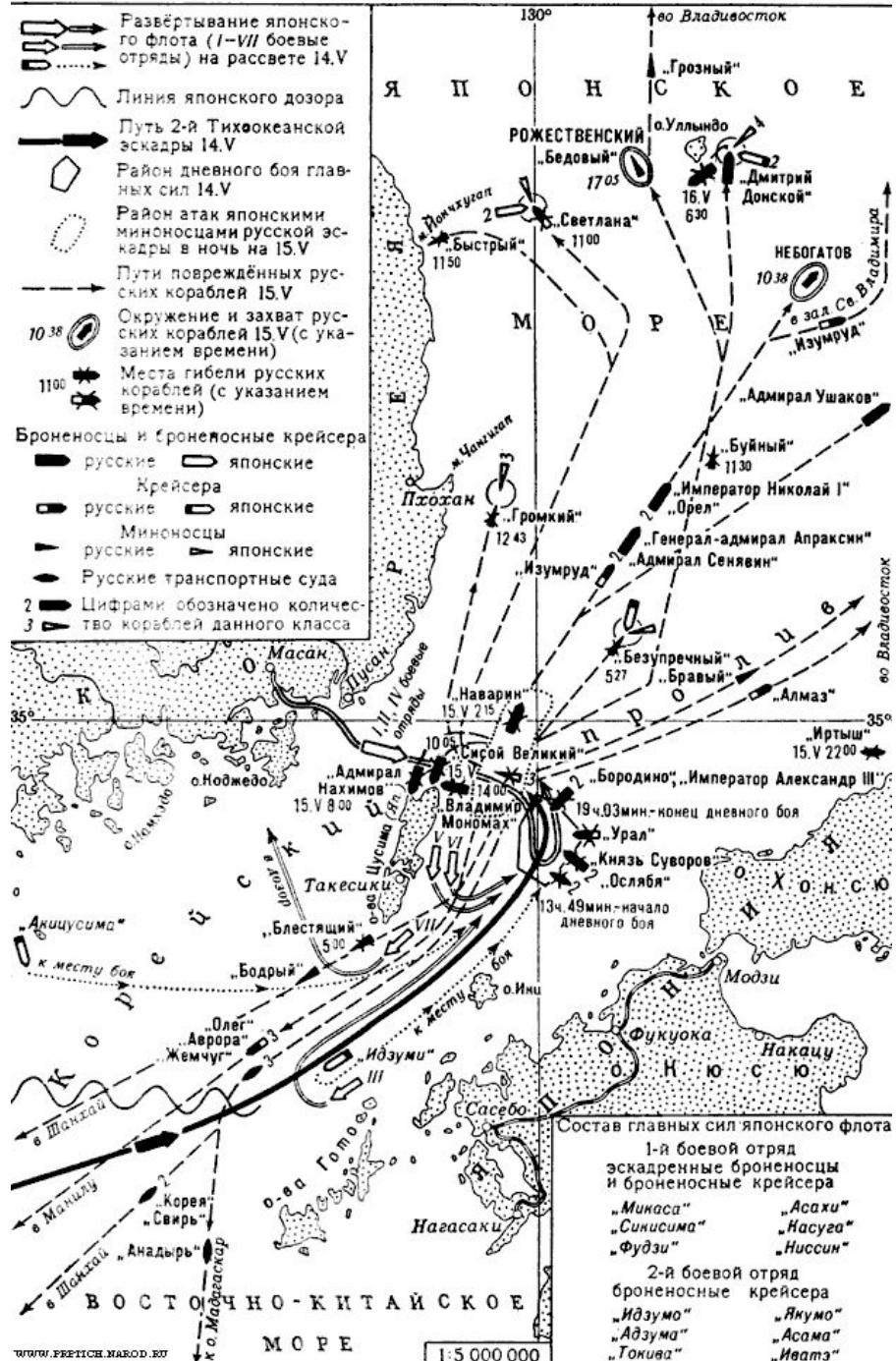




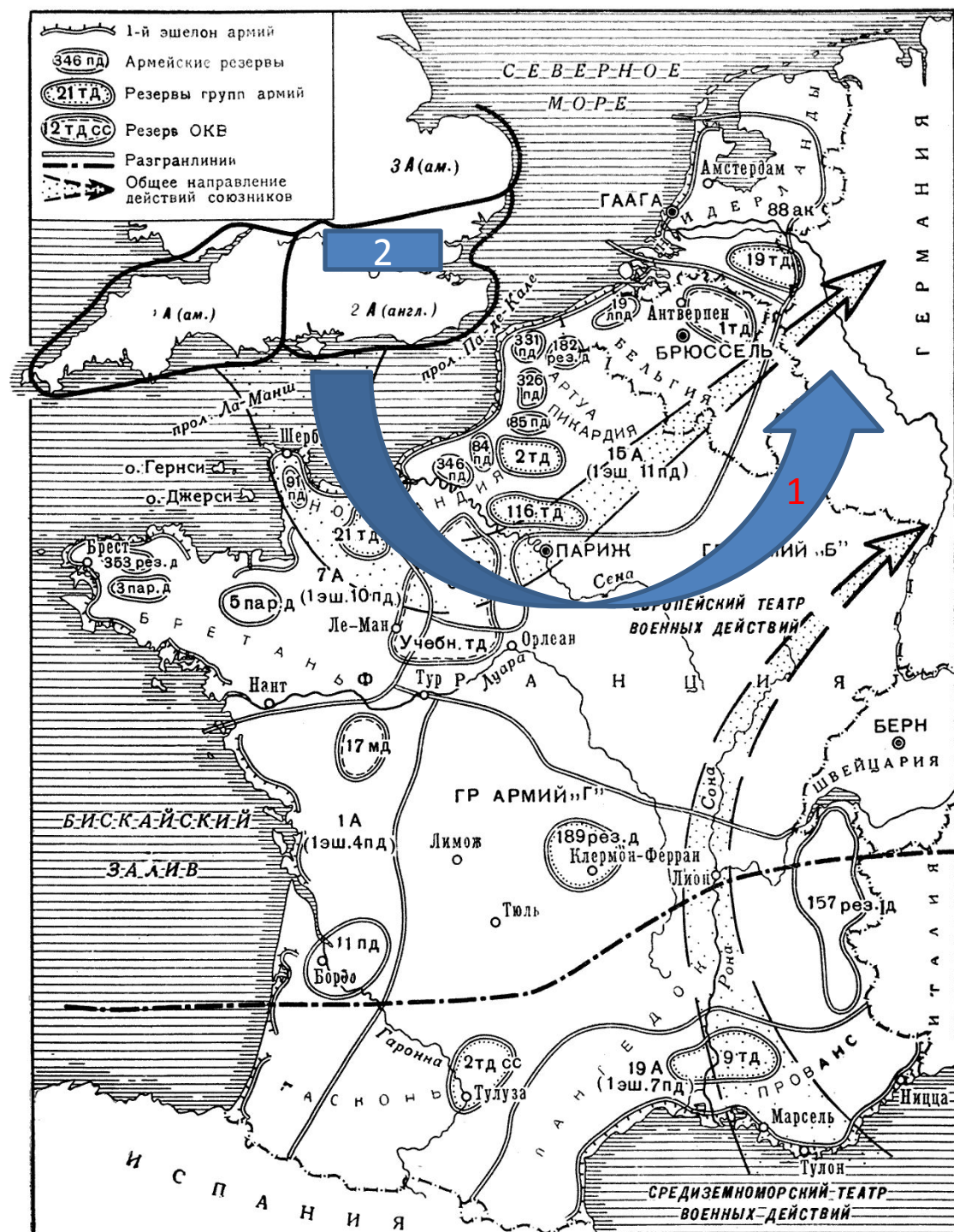
1- название
острова
– война, годы?



ЦУСИМСКОЕ СРАЖЕНИЕ 14–15(27–28) мая 1905 г.



1-событие,
точная дата
2-город



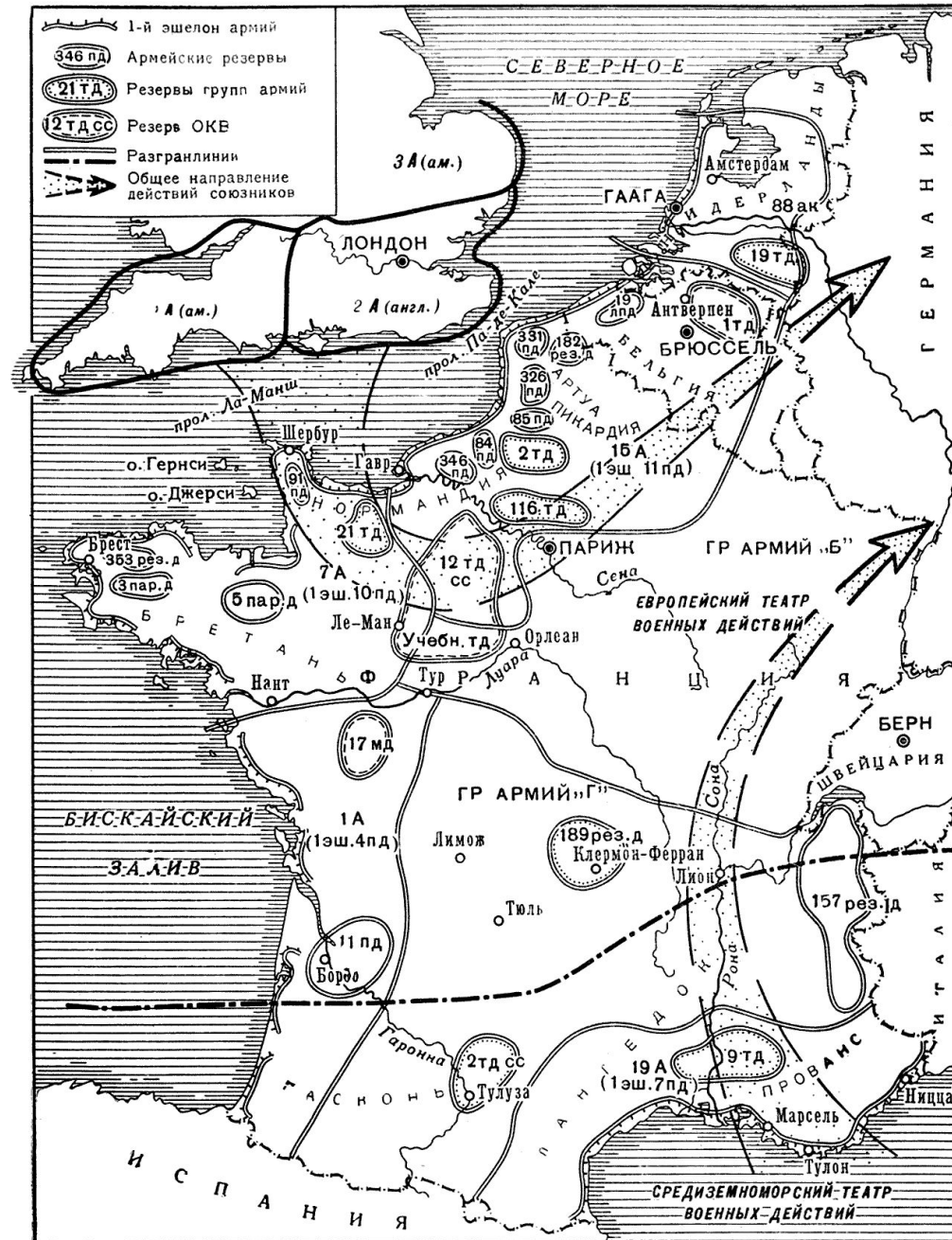


Схема 3.

ГРУППИРОВКА НЕМЕЦКО-ФАШИСТСКИХ ВОЙСК В ЗАПАДНОЙ ЕВРОПЕ
 НА 6 ИЮНЯ 1944 г.

- война, годы

1-город

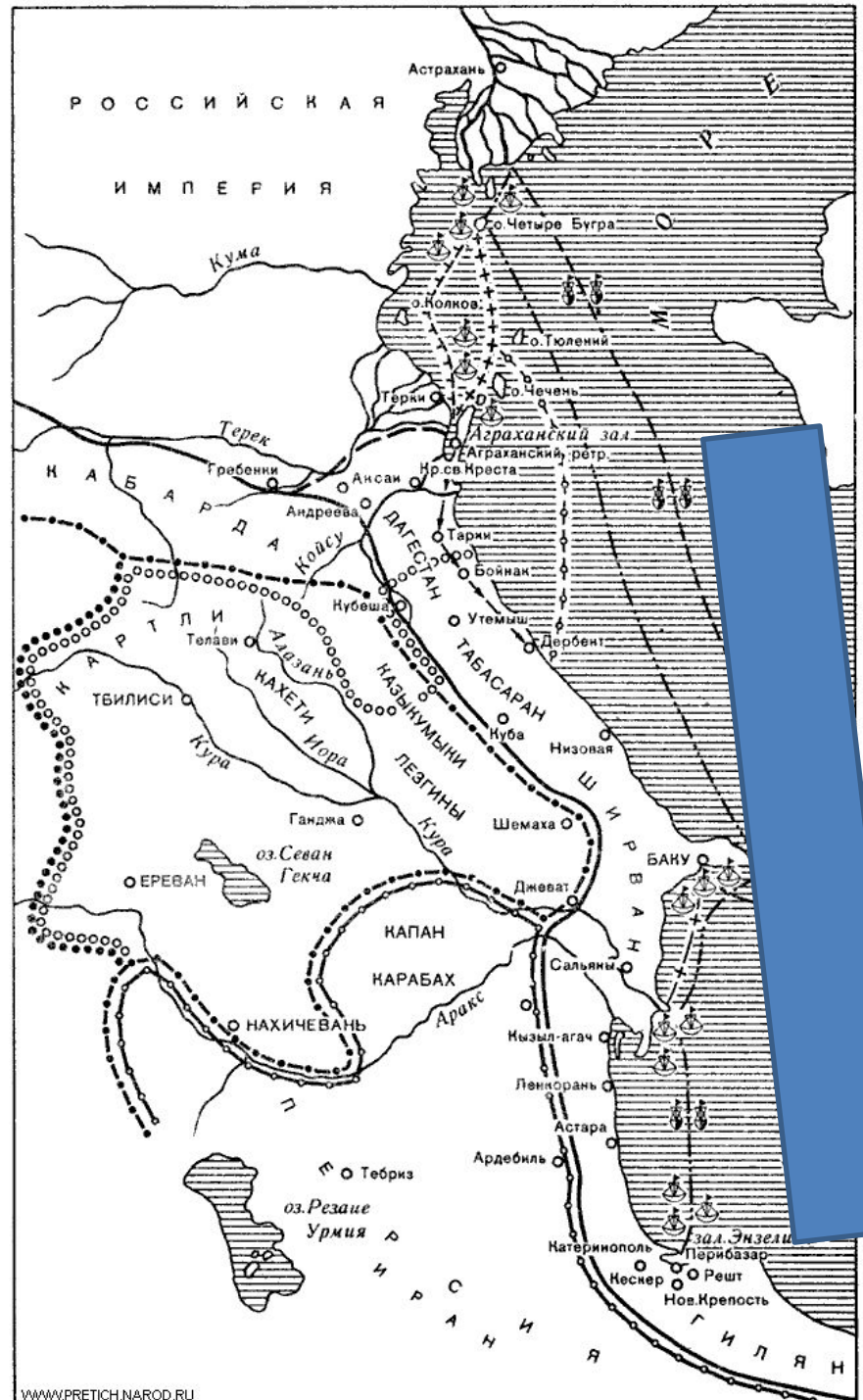
2-дата сражения

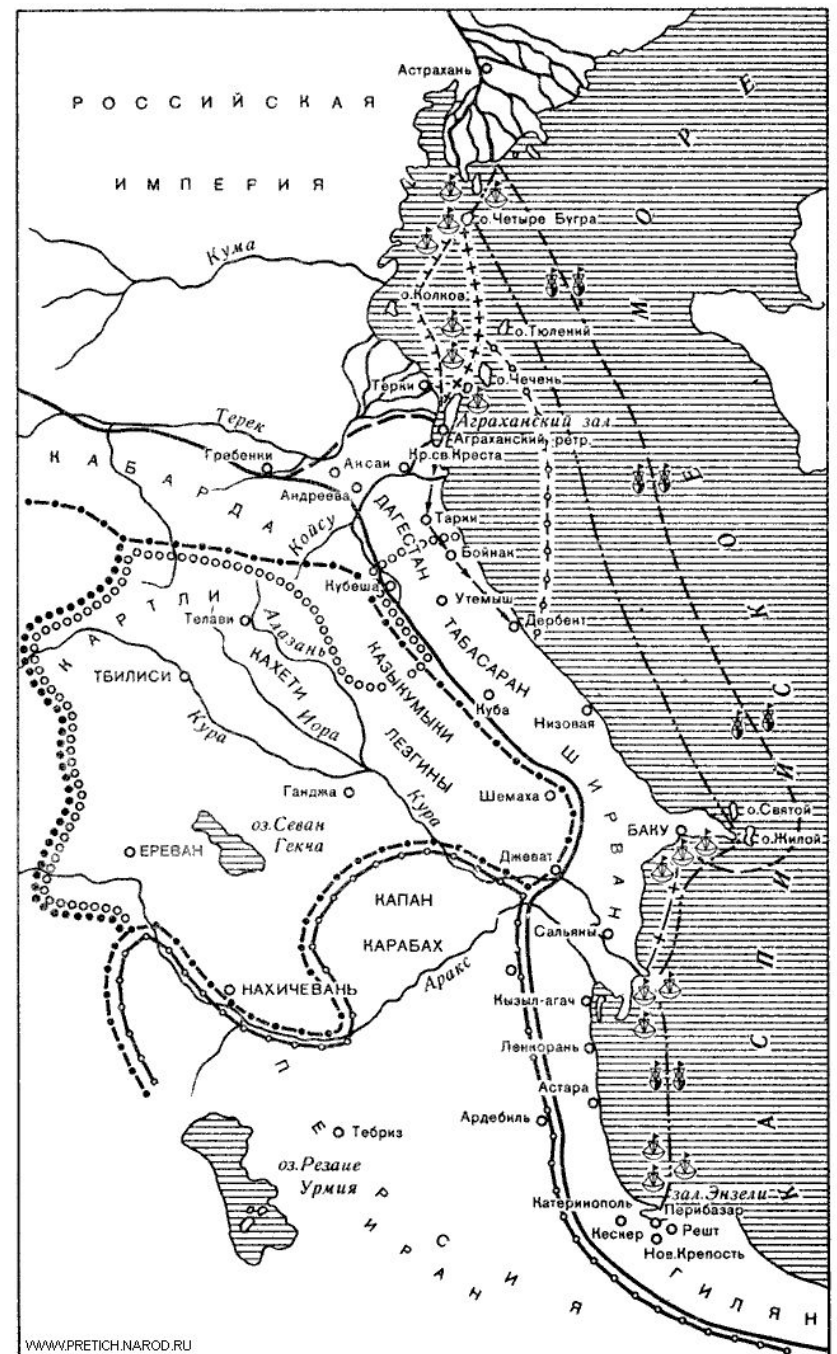




Оборона Севастополя, 1854 г.

-море
-война, дата
-результаты

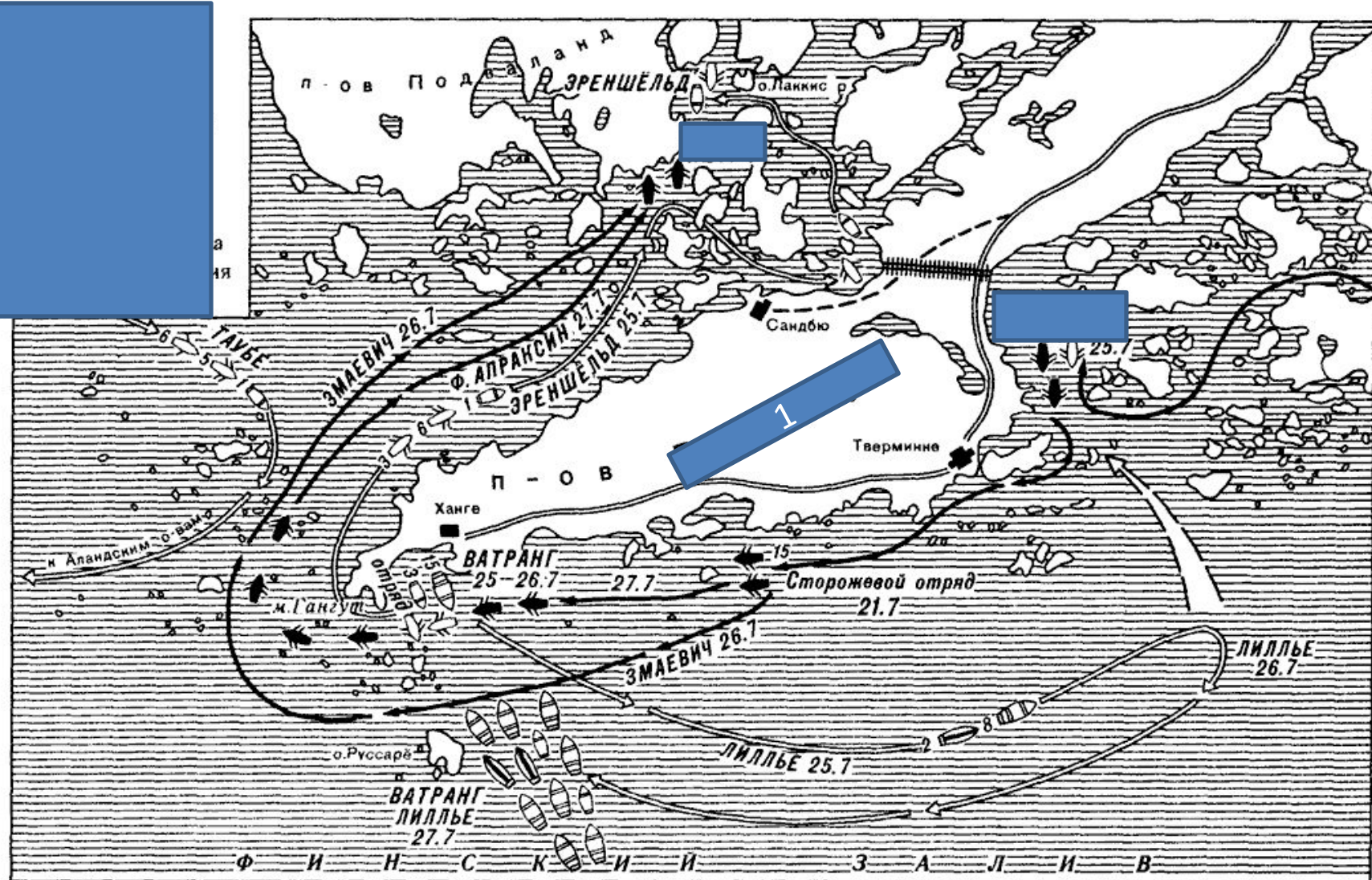










WWW.PRETICH.NAROD.RU

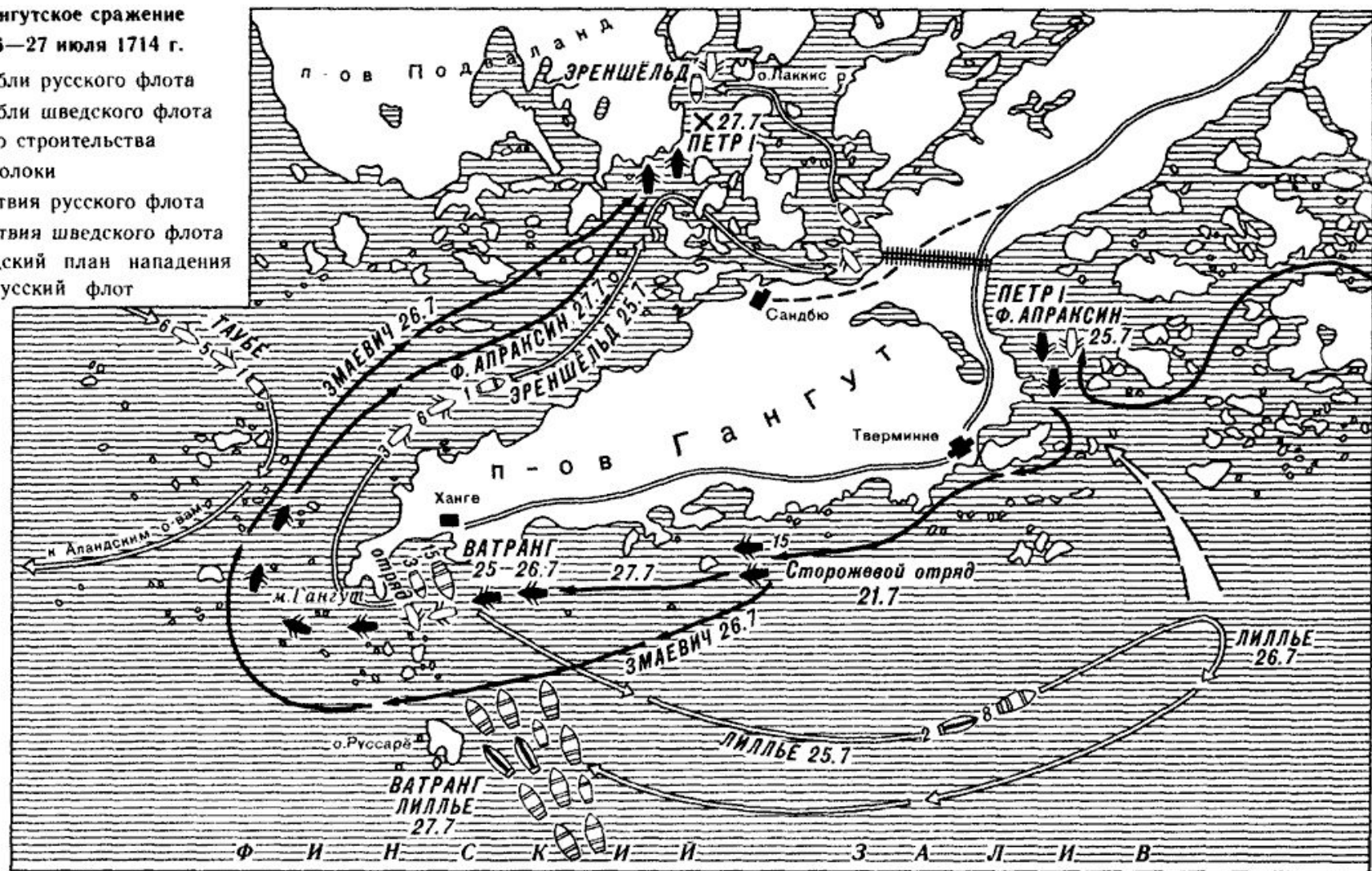
Персидский поход русских войск 1722-1723 гг.

-Событие, дата, итоги,
1-название п-ова,
-командующие русским флотом



**Гангутское сражение
26—27 июля 1714 г.**

-  Корабли русского флота
-  Корабли шведского флота
-  Место строительства
переволоки
-  Действия русского флота
-  Действия шведского флота
-  Шведский план нападения
на русский флот



1 - столица
гос-ва
под
цифрой 1

2,3,4 –
соседи
славян

5-город



2

3

5

4

1



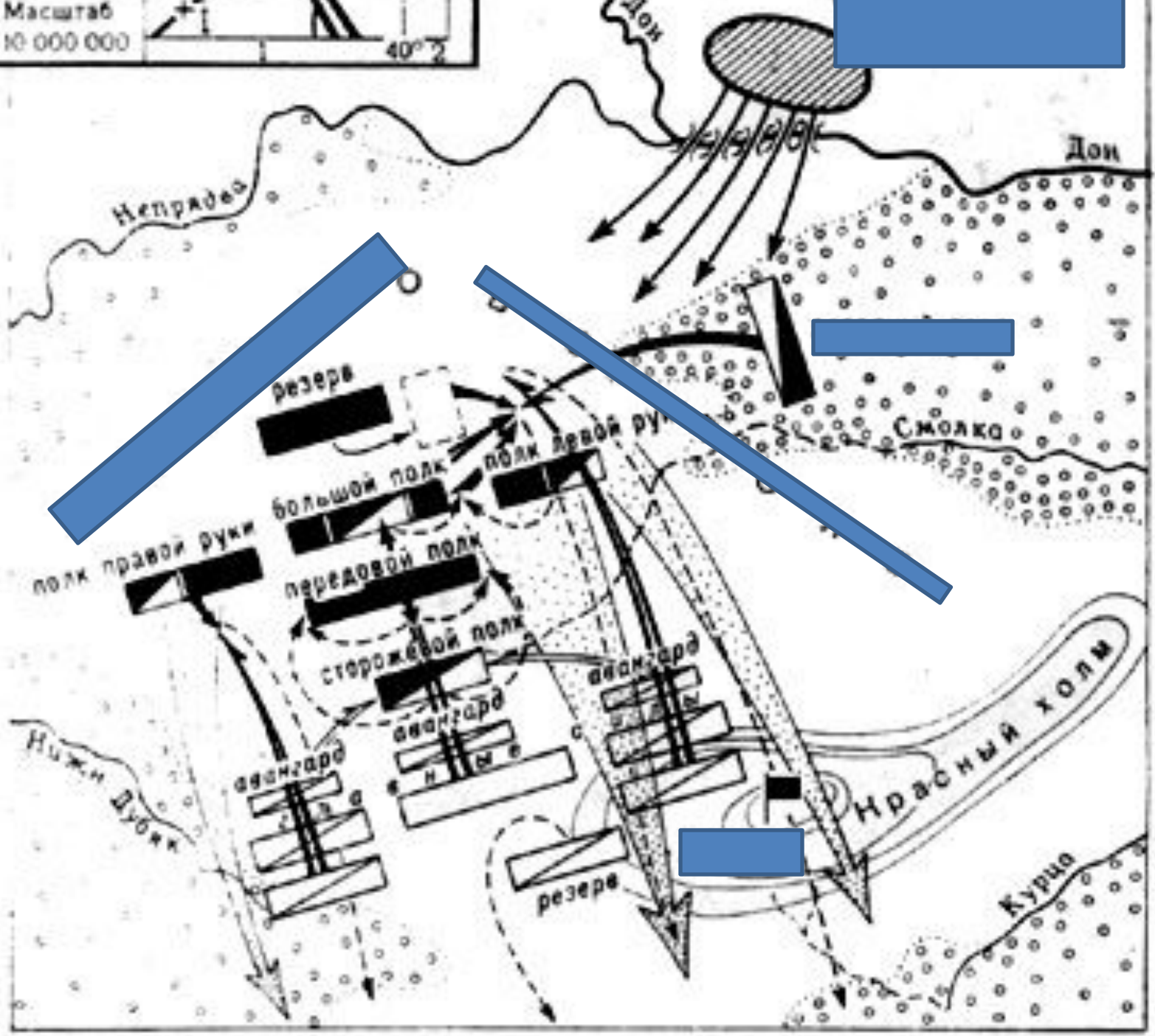
1,2-реки, 3- родная станица главы восстания, 4- город, где восставшие потерпели первое поражение





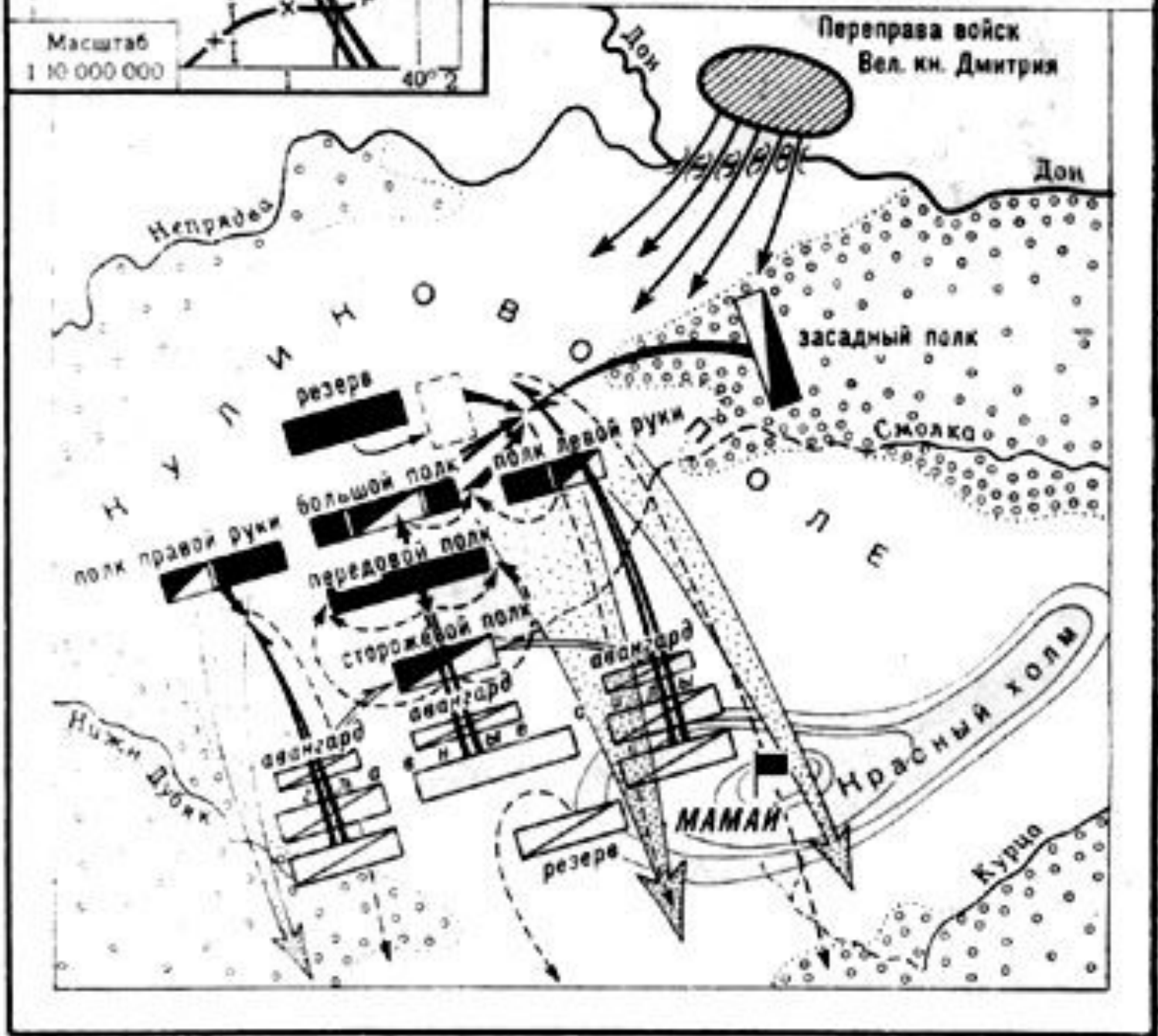
Крестьянская война под предводительством Е.И. Пугачева

Масштаб 1:10 000 000



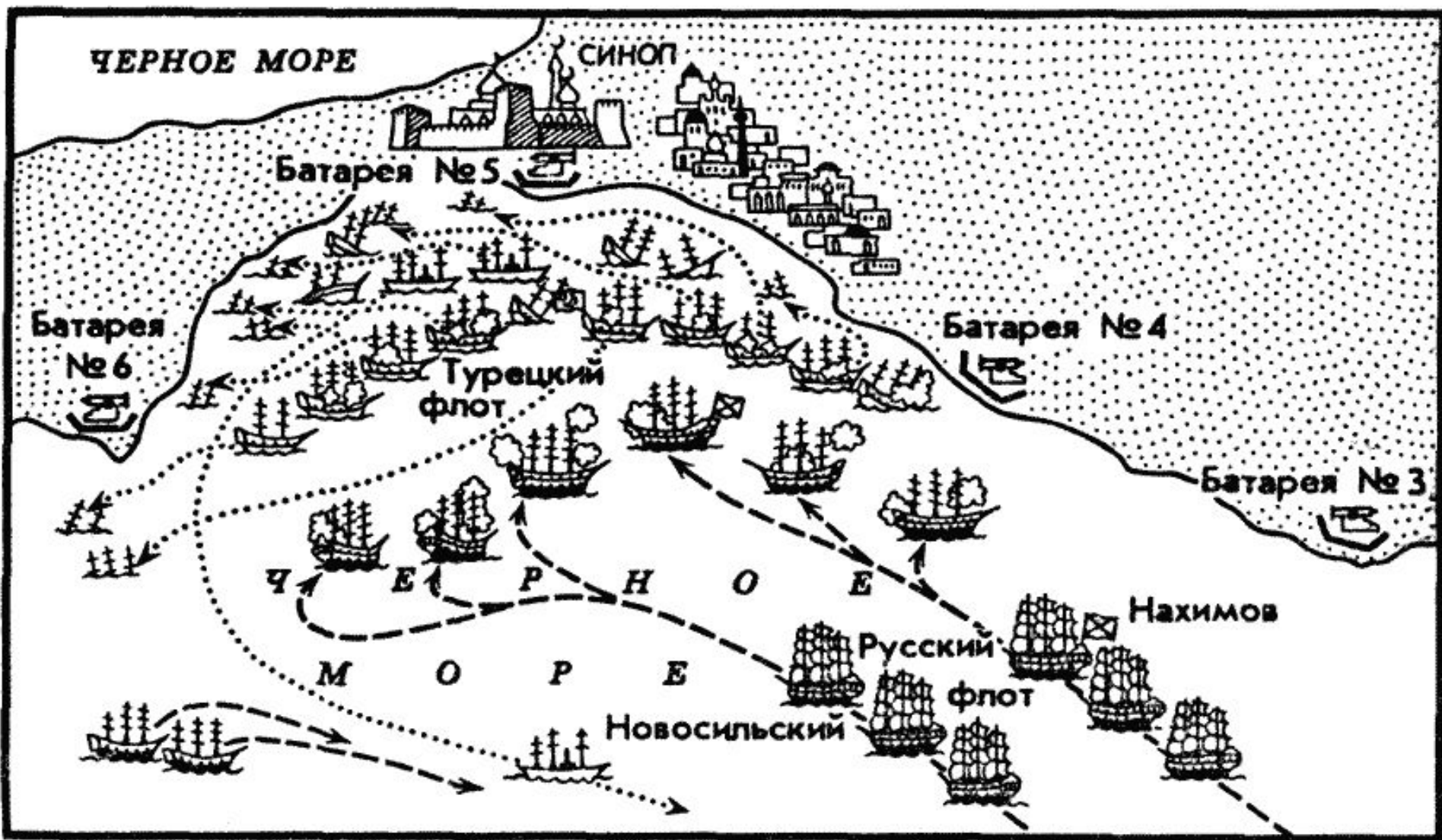


Цифрами на врезке обозначены реки:
1- Лопасня 2- Непрядва

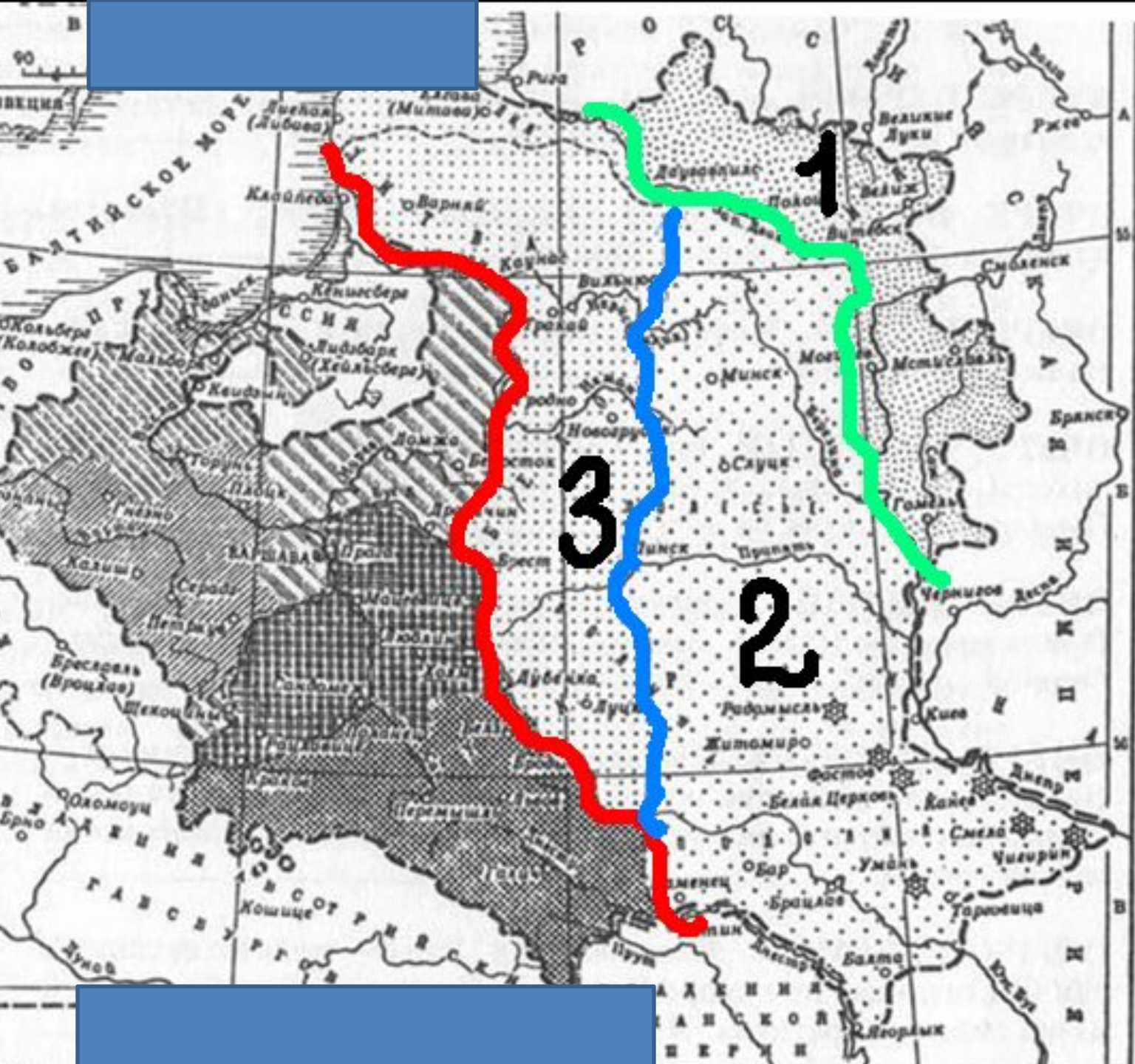


-сражение
-дата
-командующий русским флотом



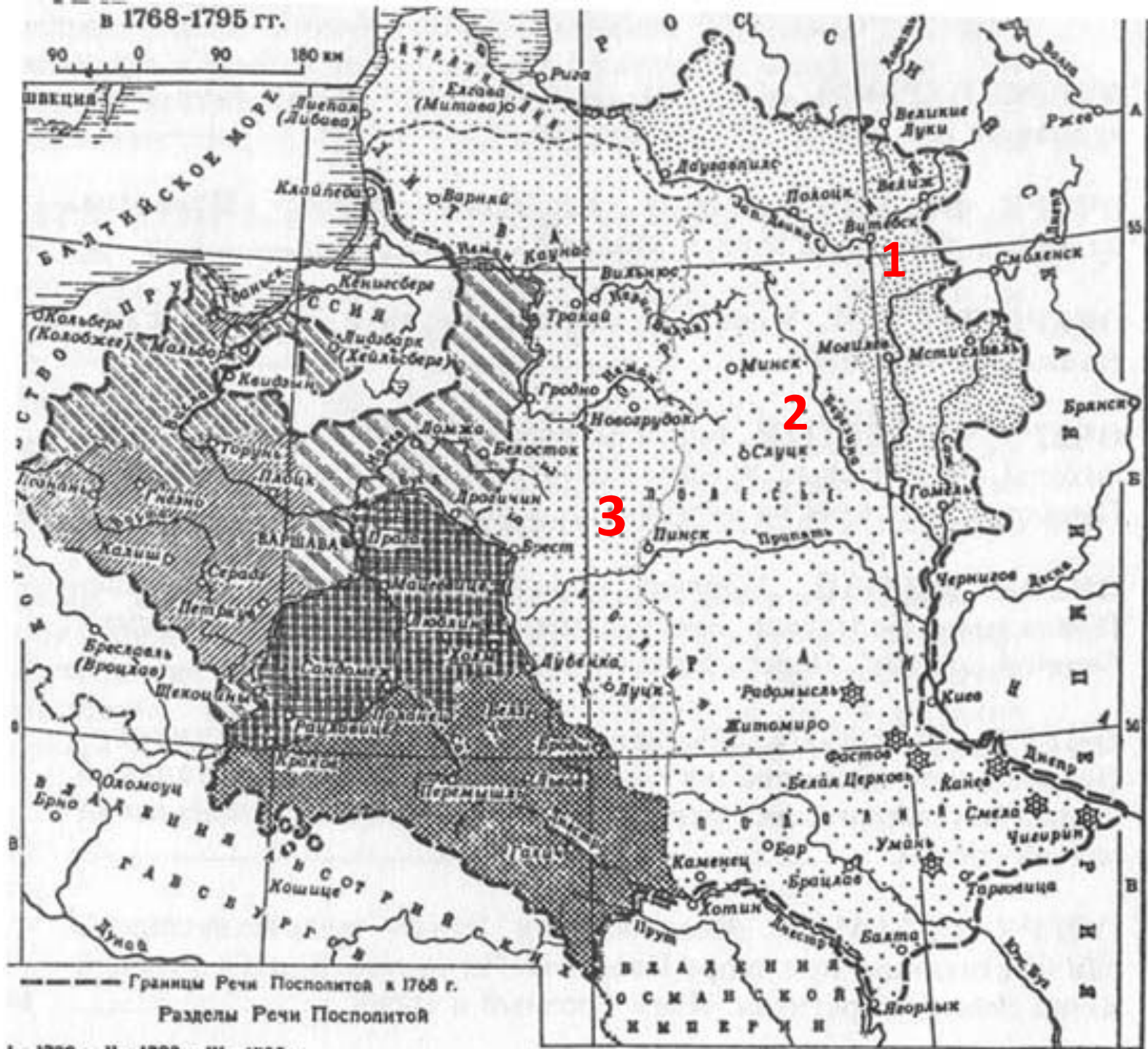


Синопское сражение

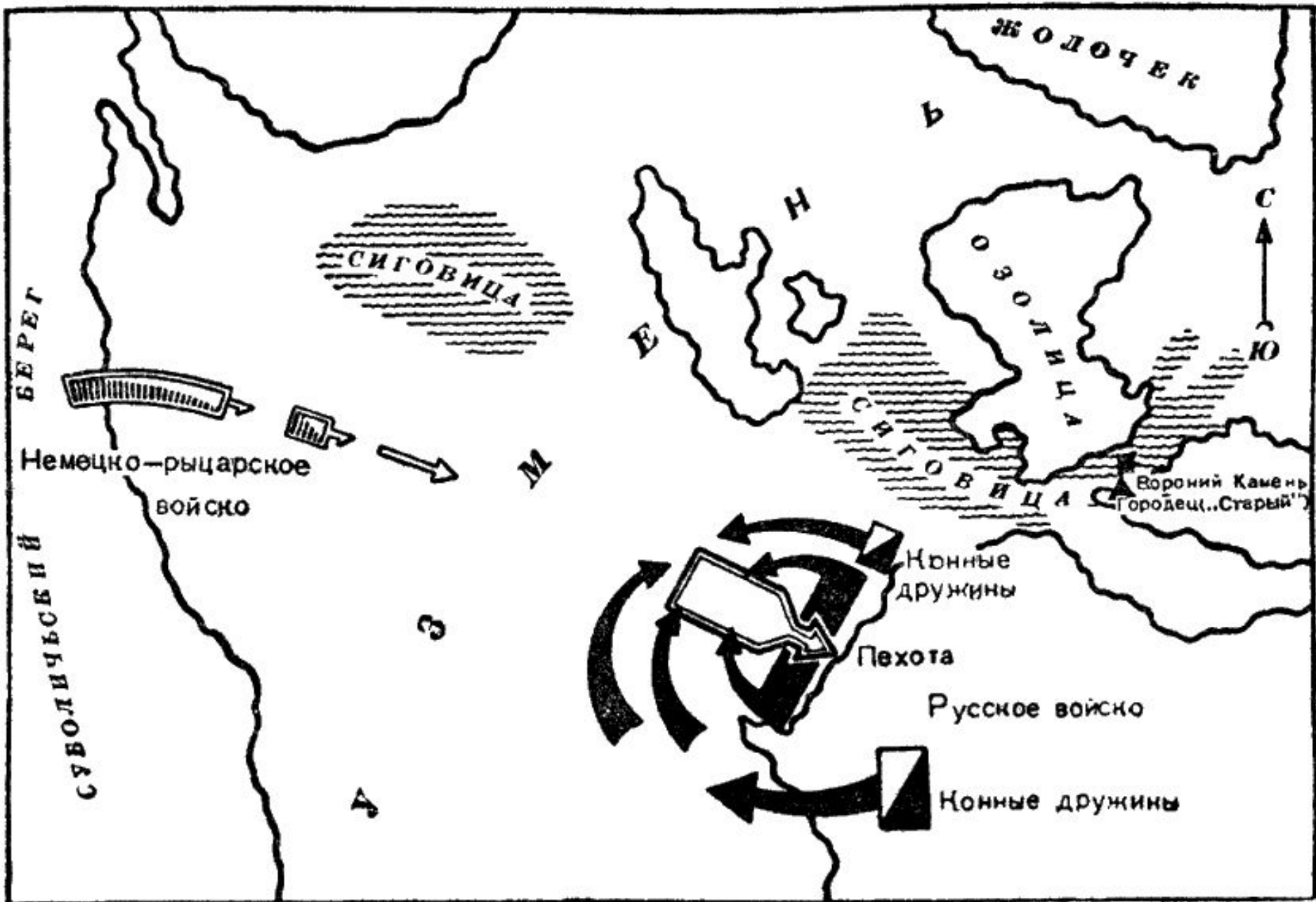


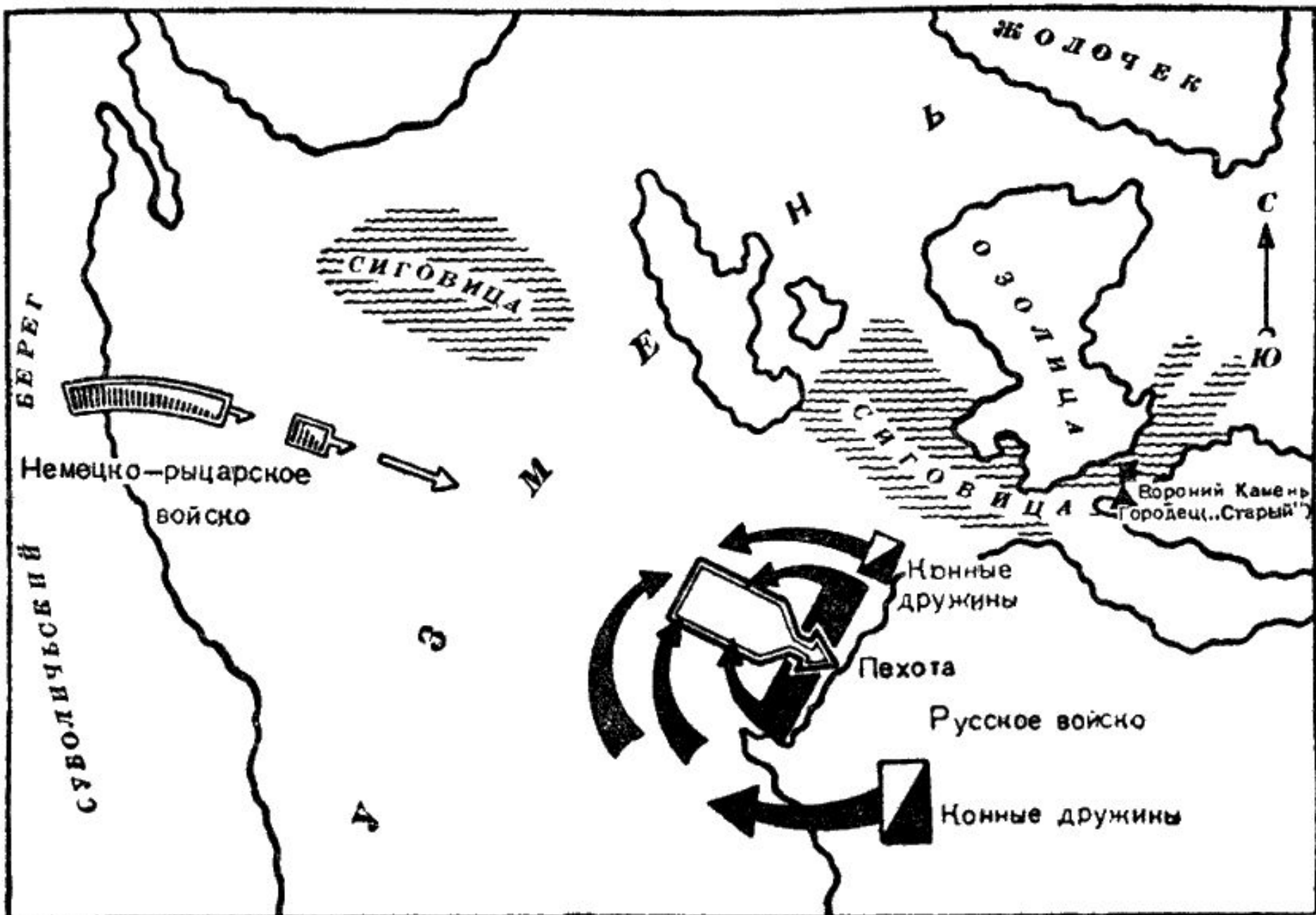
- 1- событие, дата.
- 2- событие, дата.
- 3- событие, дата.

в 1768-1795 гг.

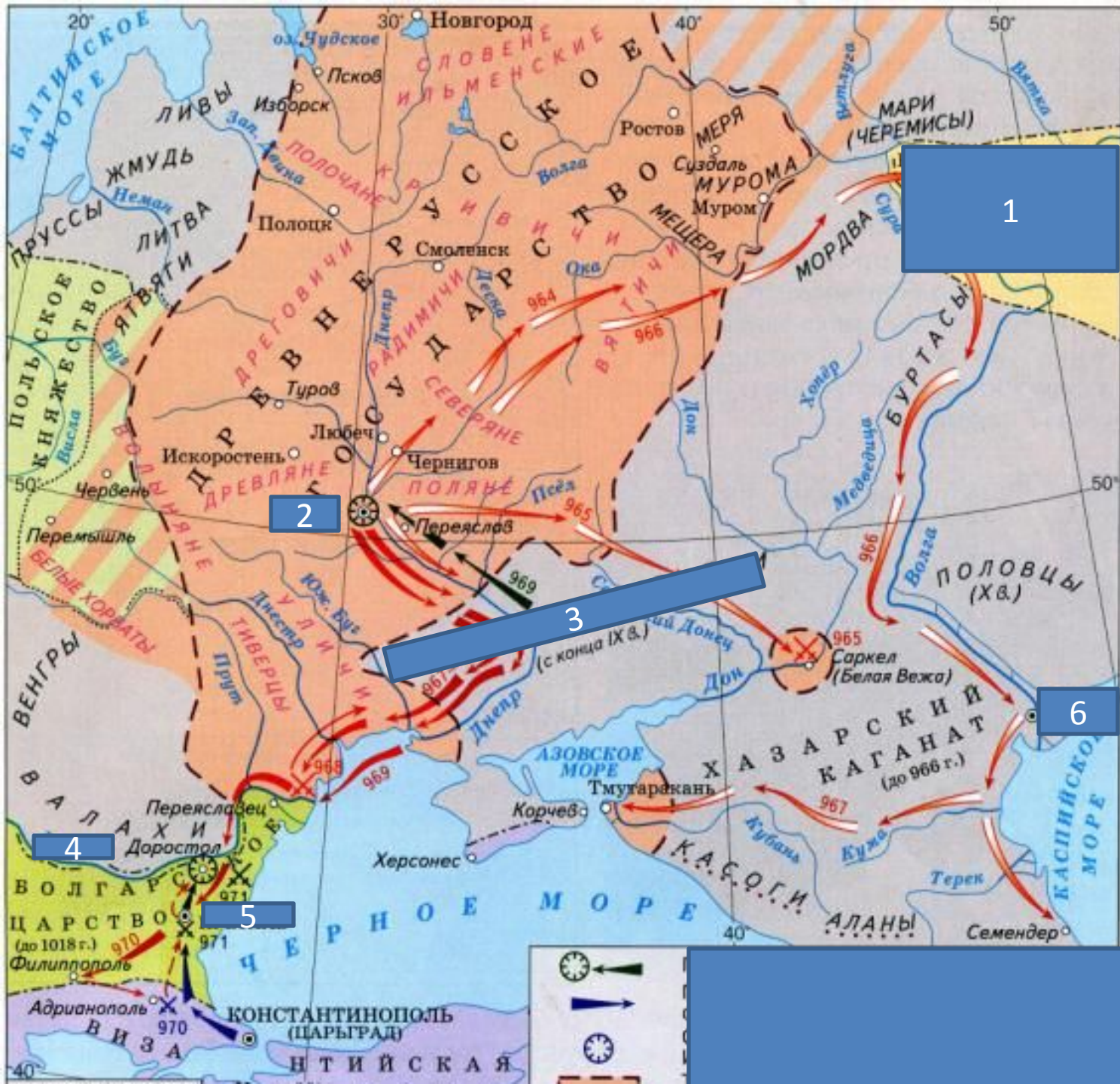


----- Границы Речи Посполитой в 1768 г.
— Разделы Речи Посполитой

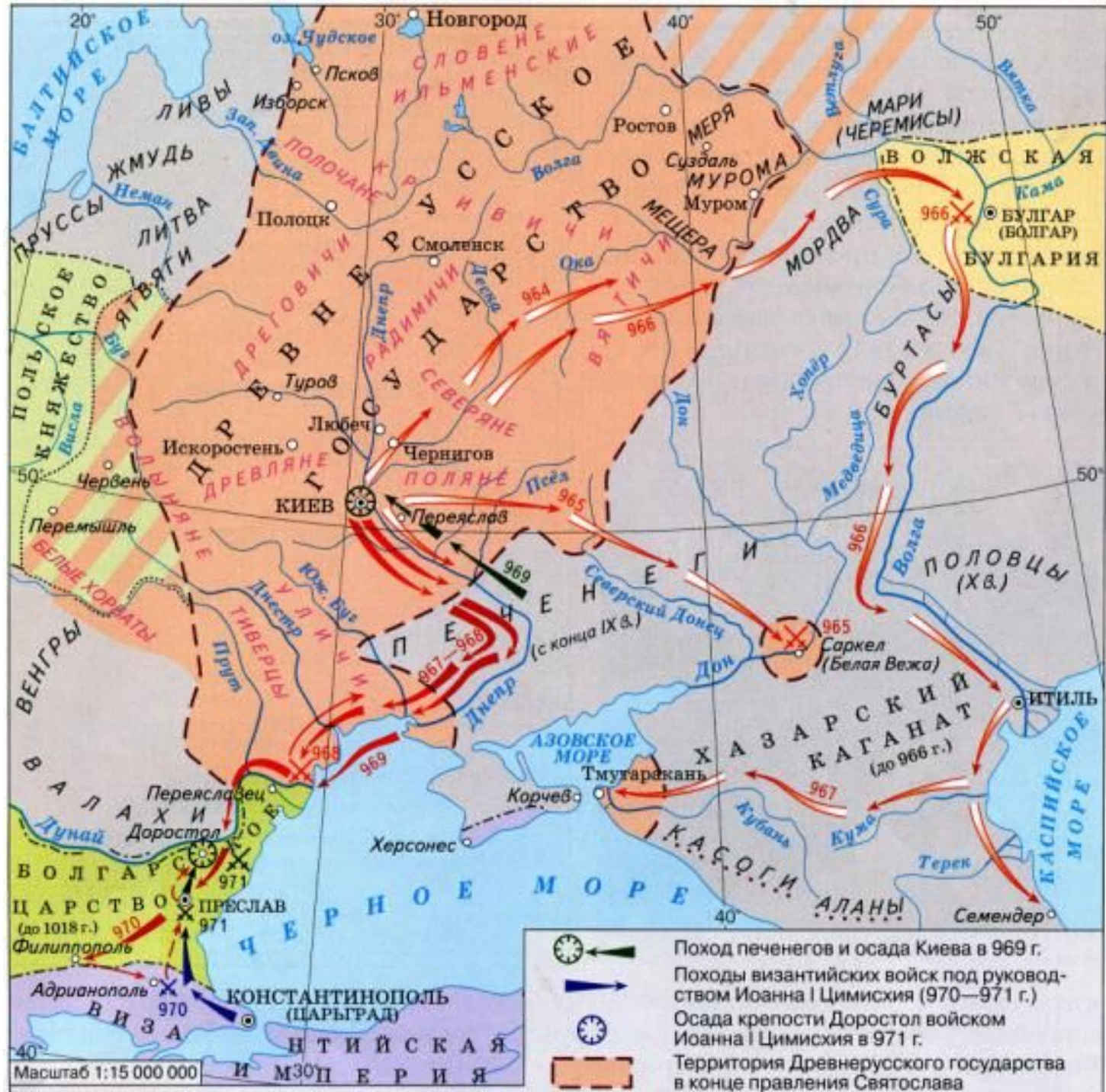




Ледовое побоище - начало битвы 5 апреля 1242 г.



- 1- госуда
- СТВО
- 2,5,6- город
- 3- кочевн
- ИКИ
- 4- река





1,2,3-
осажден
ные
города
4-
столица
Орды

4





Ханства

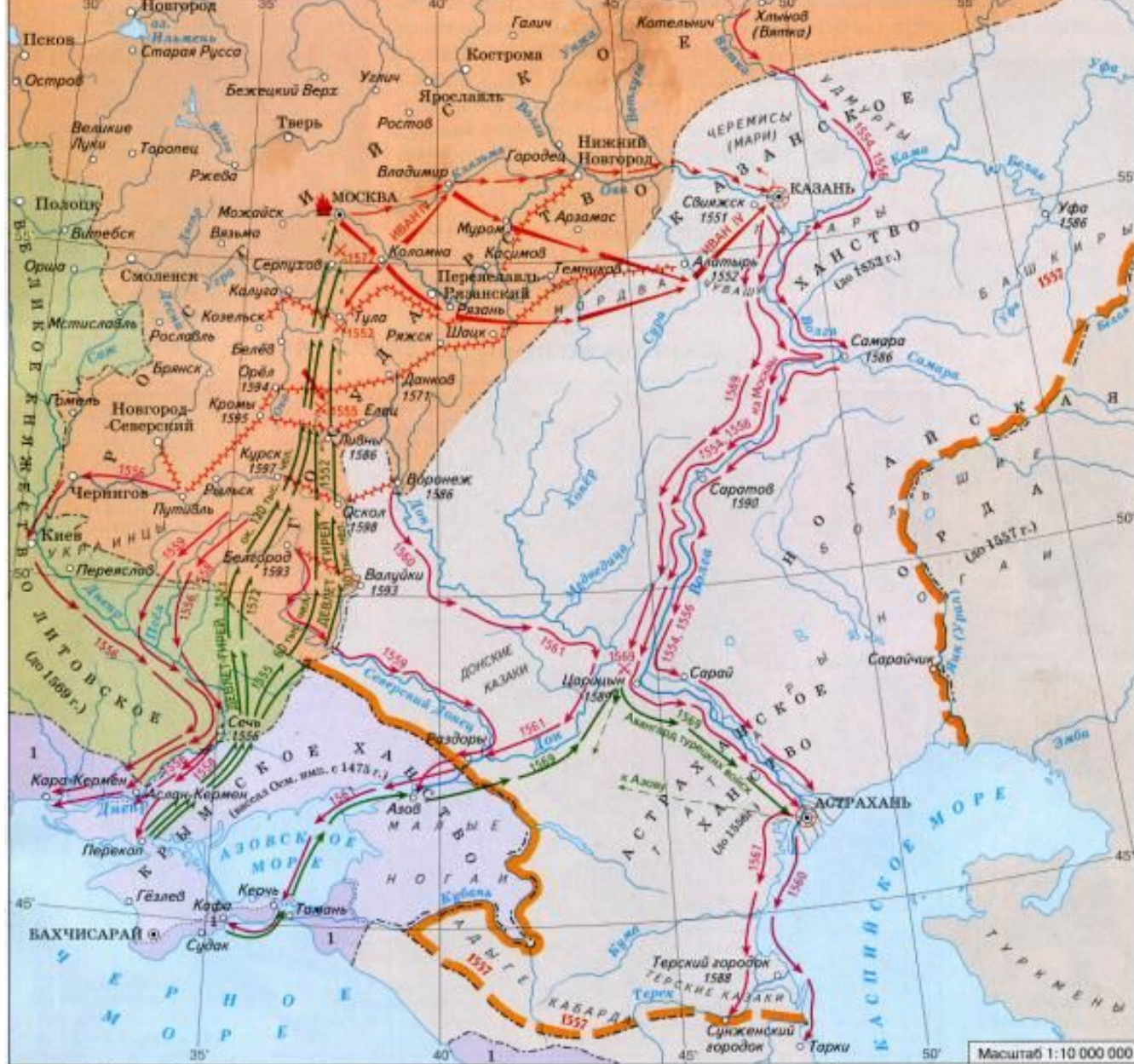
Столицы












Территория Российского государства в 1533 г. Походы Ивана IV на Казань

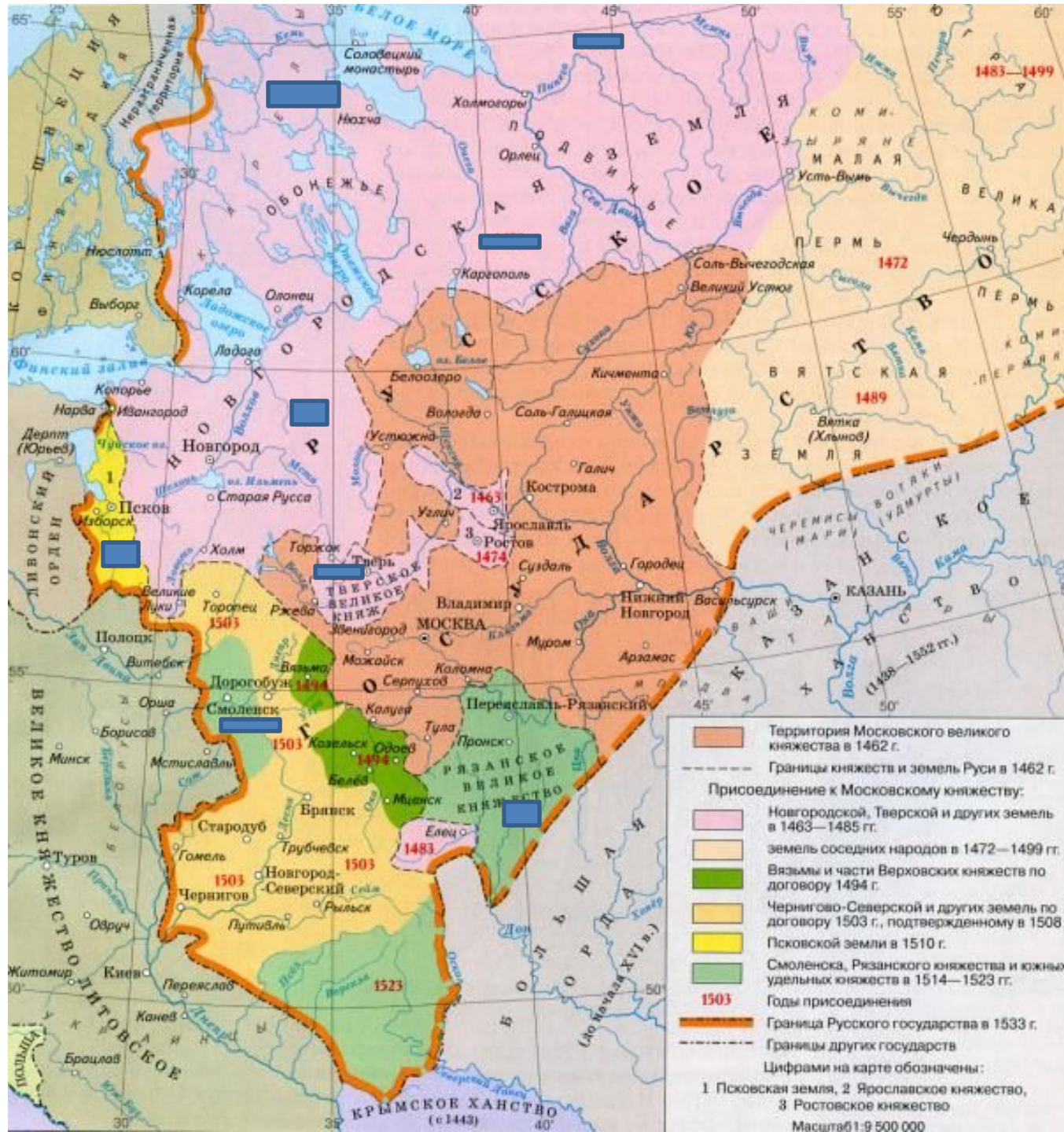
Русские оборонительные линии (засечные черты), построенные во второй половине XVI в.

Граница территории, присоединенной к Российскому государству при Иване IV и Федоре Ивановиче в 1533—1598 гг.

Масштаб 1:10 000 000

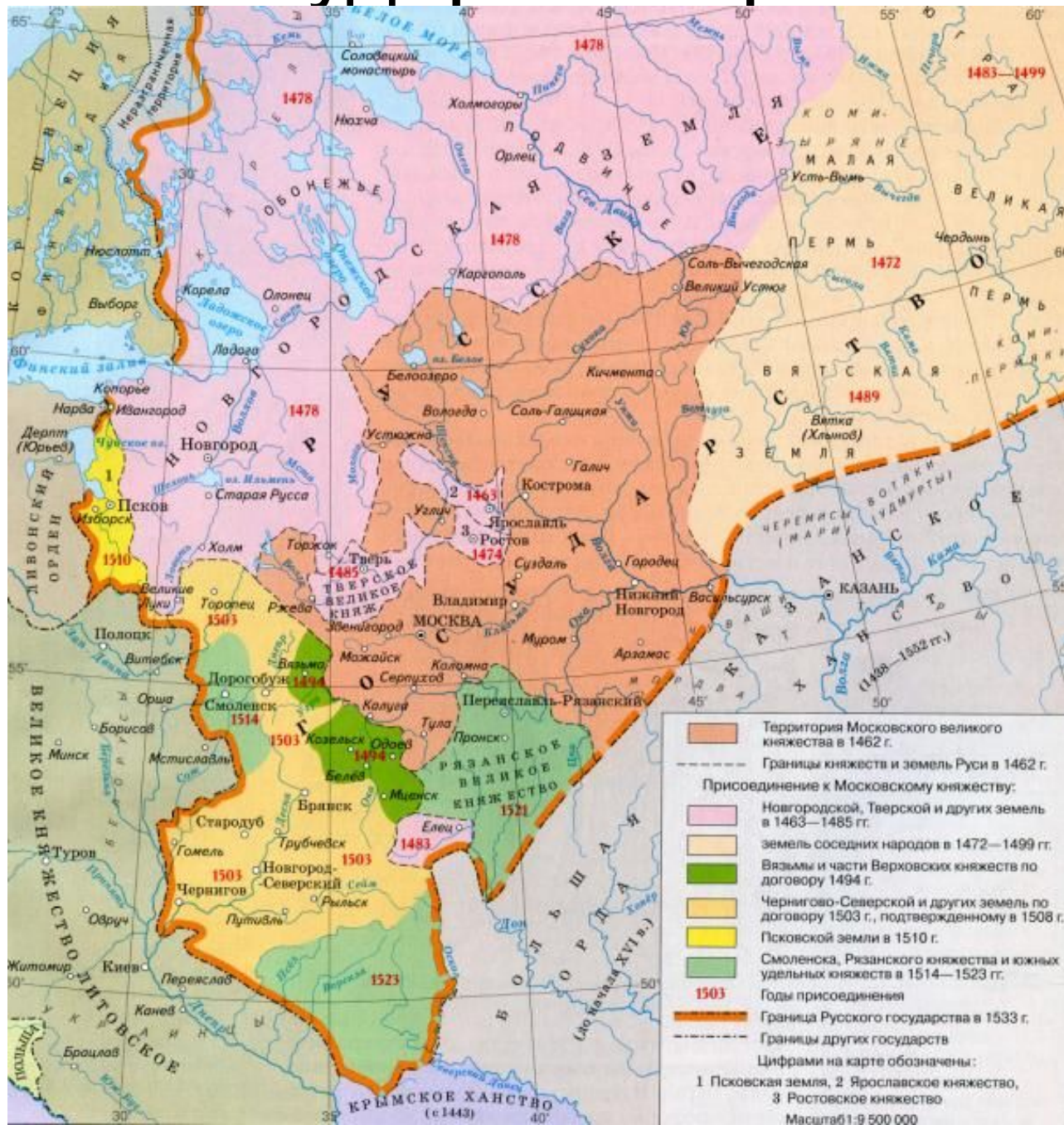


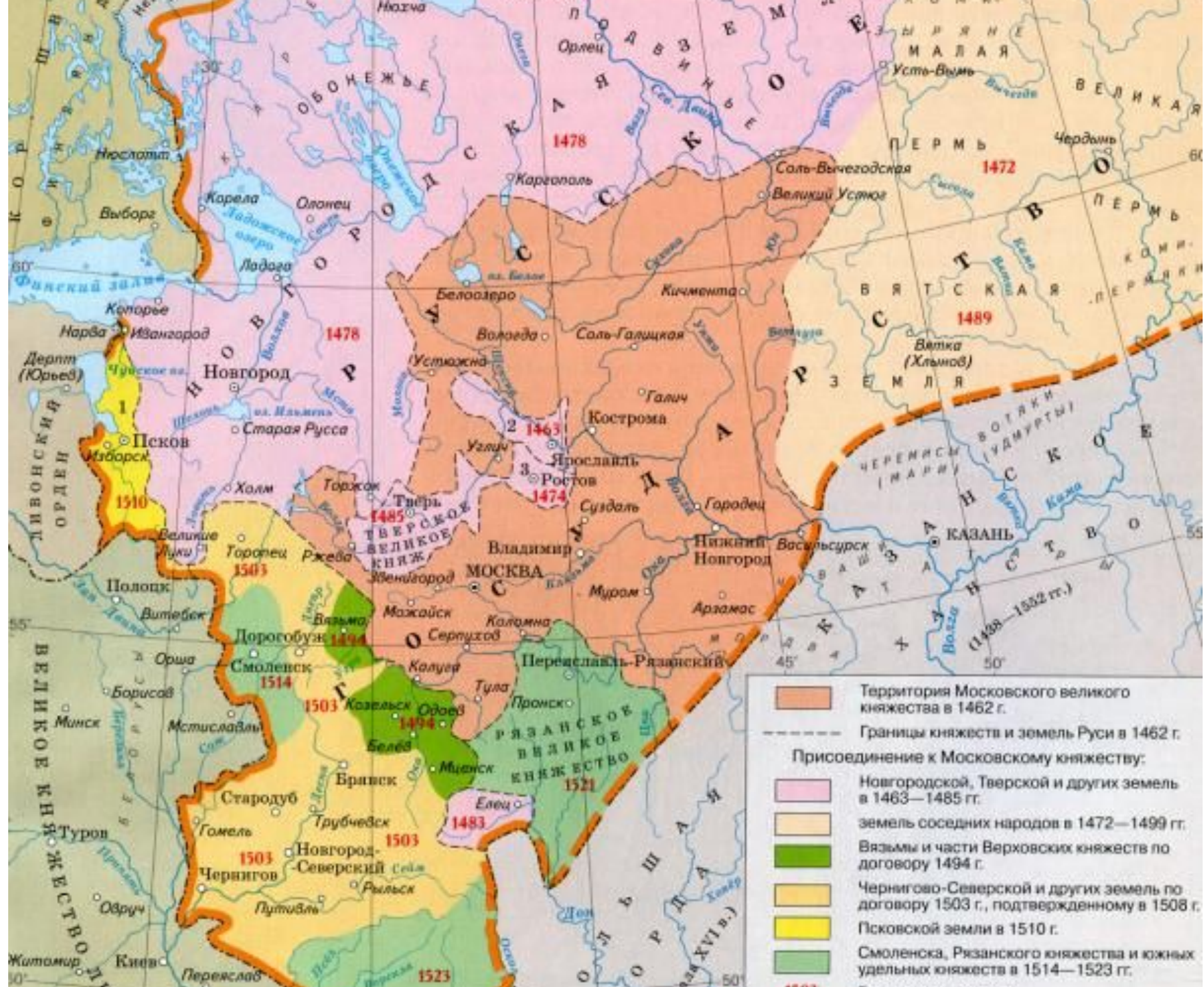
	Территория Российского государства в 1533 г.		Русские оборонительные линии (засечные черты), построенные во второй половине XVI в.		Граница территории, присоединенной к Российскому государству при Иване IV и Федоре Ивановиче в 1533—1598 гг.
	Походы Ивана IV на Казань в 1547—1548 гг. и 1549—1550 гг.		Набеги крымских татар на русские земли		АДЫГЕ 1557
	Поход Ивана IV на Казань в 1552 г.		Поход турецких войск к Астрахани в 1569 г.		Курск 1597
	Походы отрядов русских войск на Астрахань, Крым и Северный Кавказ		Поджог Москвы крымскими татарами в 1571 г.		Годы вхождения народов в Российское государство
					Годы основания населенных пунктов
					На карте цифрой 1 обозначена Османская империя



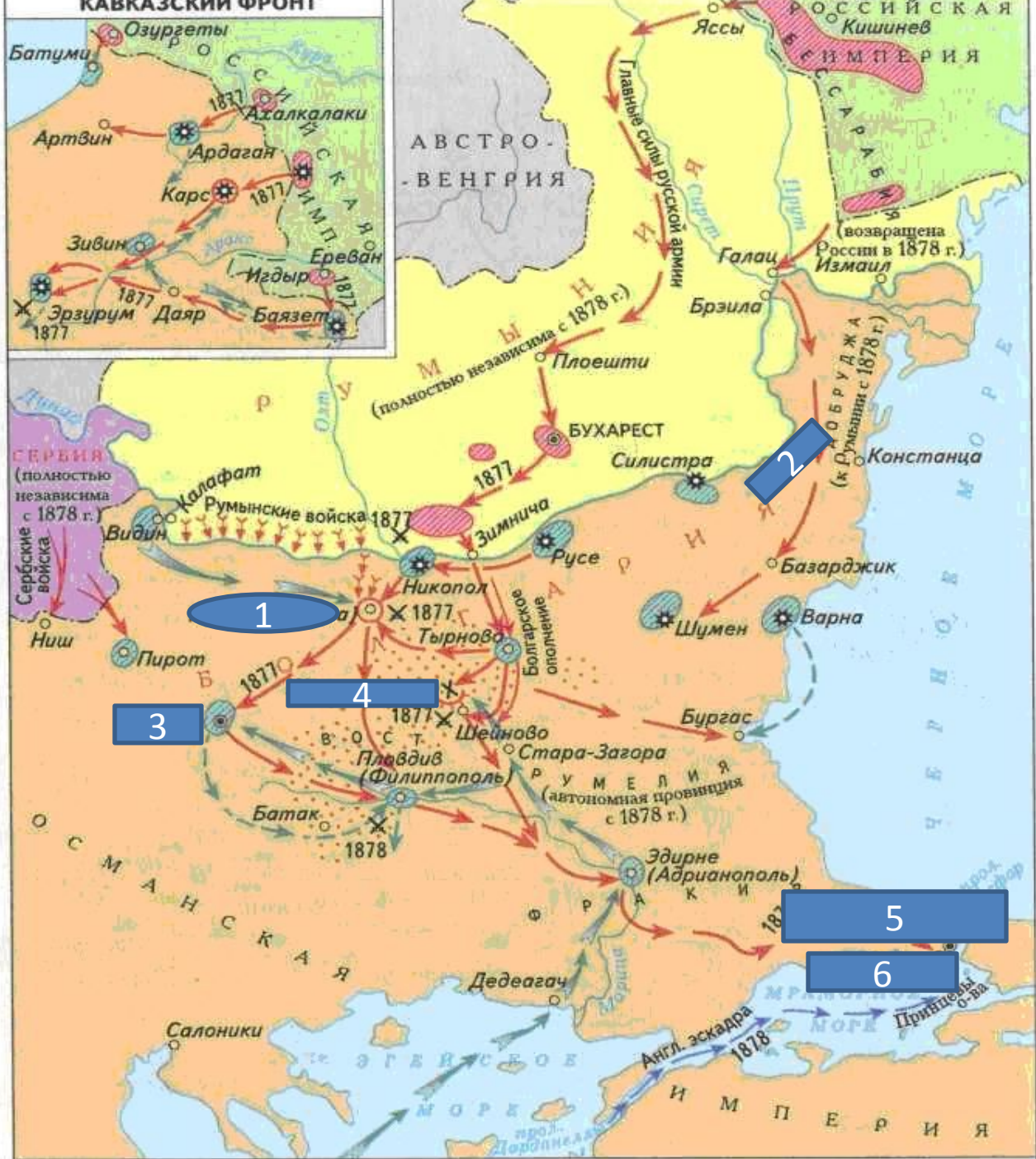
Даты присоединения земель

Русское государство при Иване III





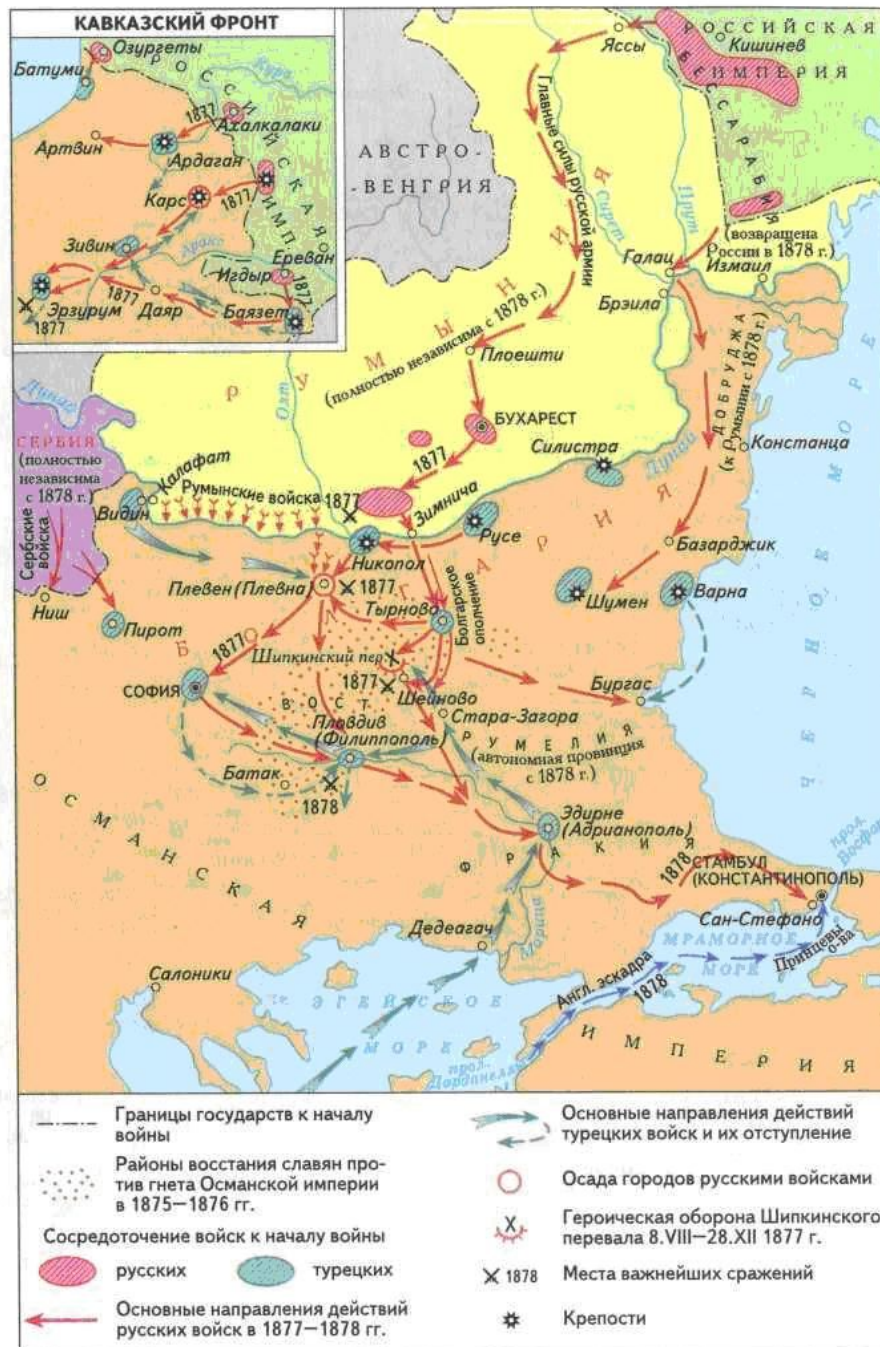
- Территория Московского великого княжества в 1462 г.
- Границы княжеств и земель Руси в 1462 г.
- Присоединение к Московскому княжеству:**
- Новгородской, Тверской и других земель в 1463—1485 гг.
- земель соседних народов в 1472—1499 гг.
- Вязьмы и части Верховских княжеств по договору 1494 г.
- Чернигово-Северской и других земель по договору 1503 г., подтвержденному в 1508 г.
- Псковской земли в 1510 г.
- Смоленска, Рязанского княжества и южных удельных княжеств в 1514—1523 гг.



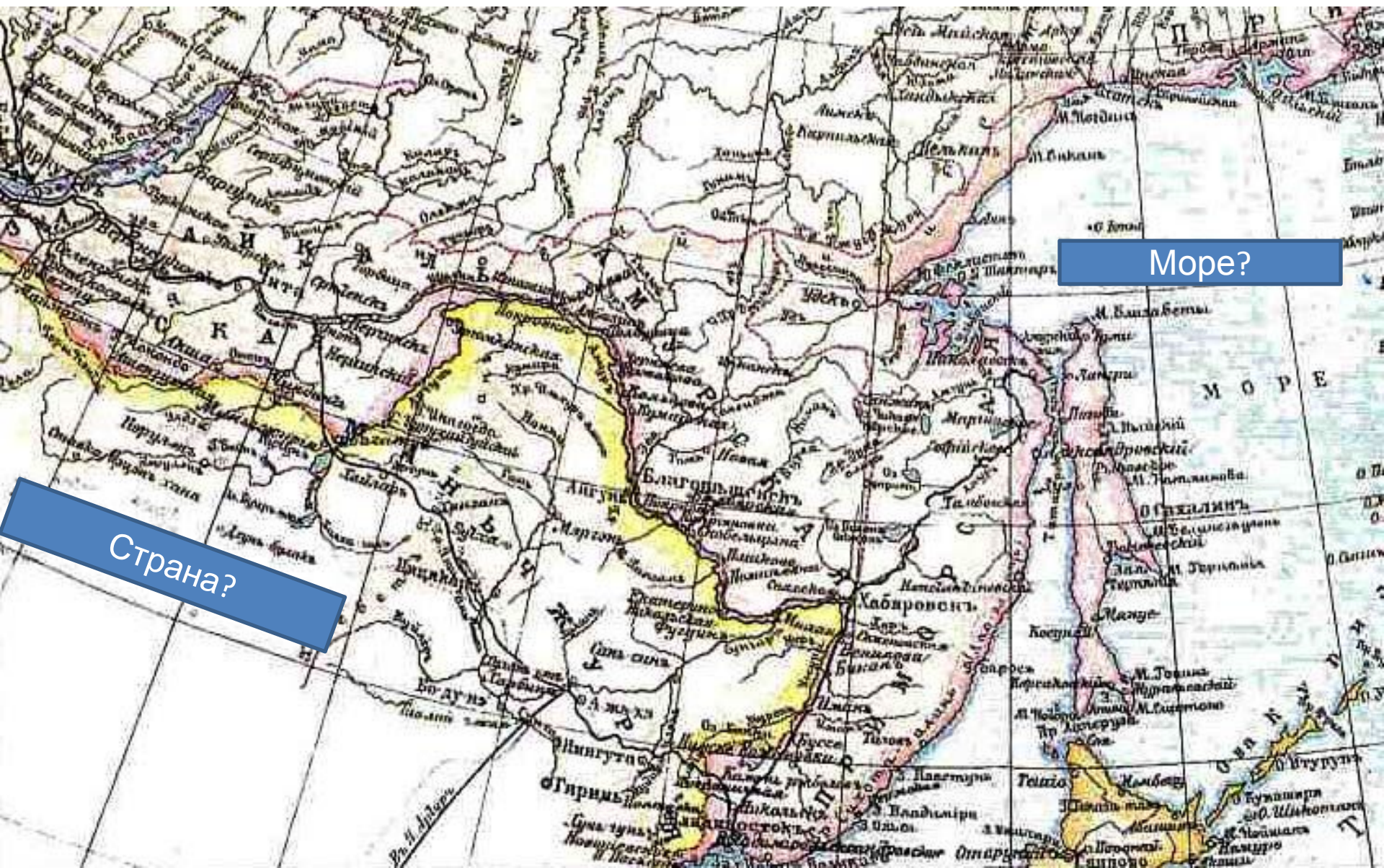
- 1- крепость
- 2 –река
- 3,5-столица
- 4-перевал
- 6-место подписания договора

Границы государств к началу

Основные направления действий

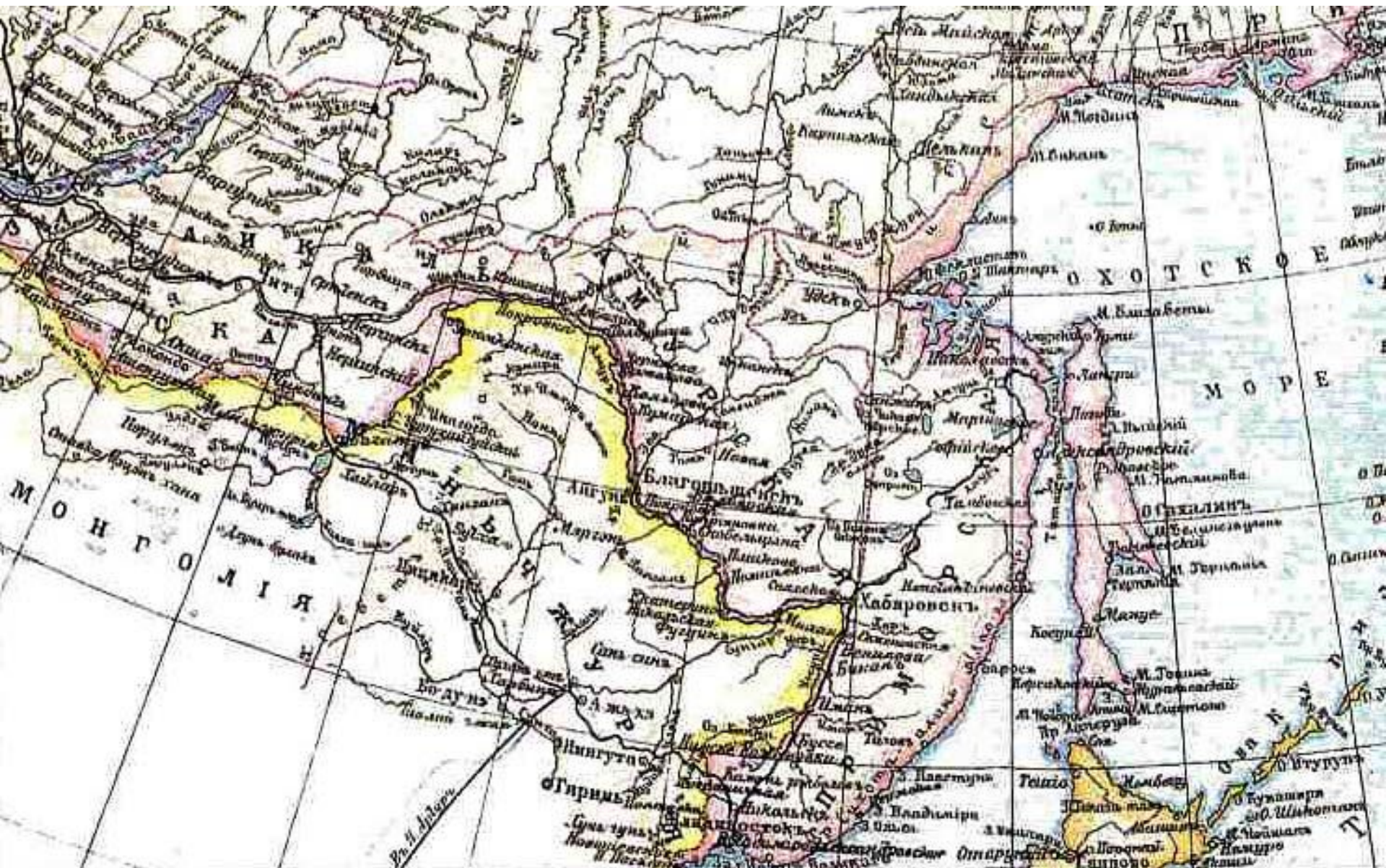


РУССКО-ТУРЕЦКАЯ ВОЙНА 1877—1878 гг.



Море?

Страна?



МОНГОЛИЯ

ОХОТСКОЕ
МОРЕ

КА
КА
КА

Благовещенск

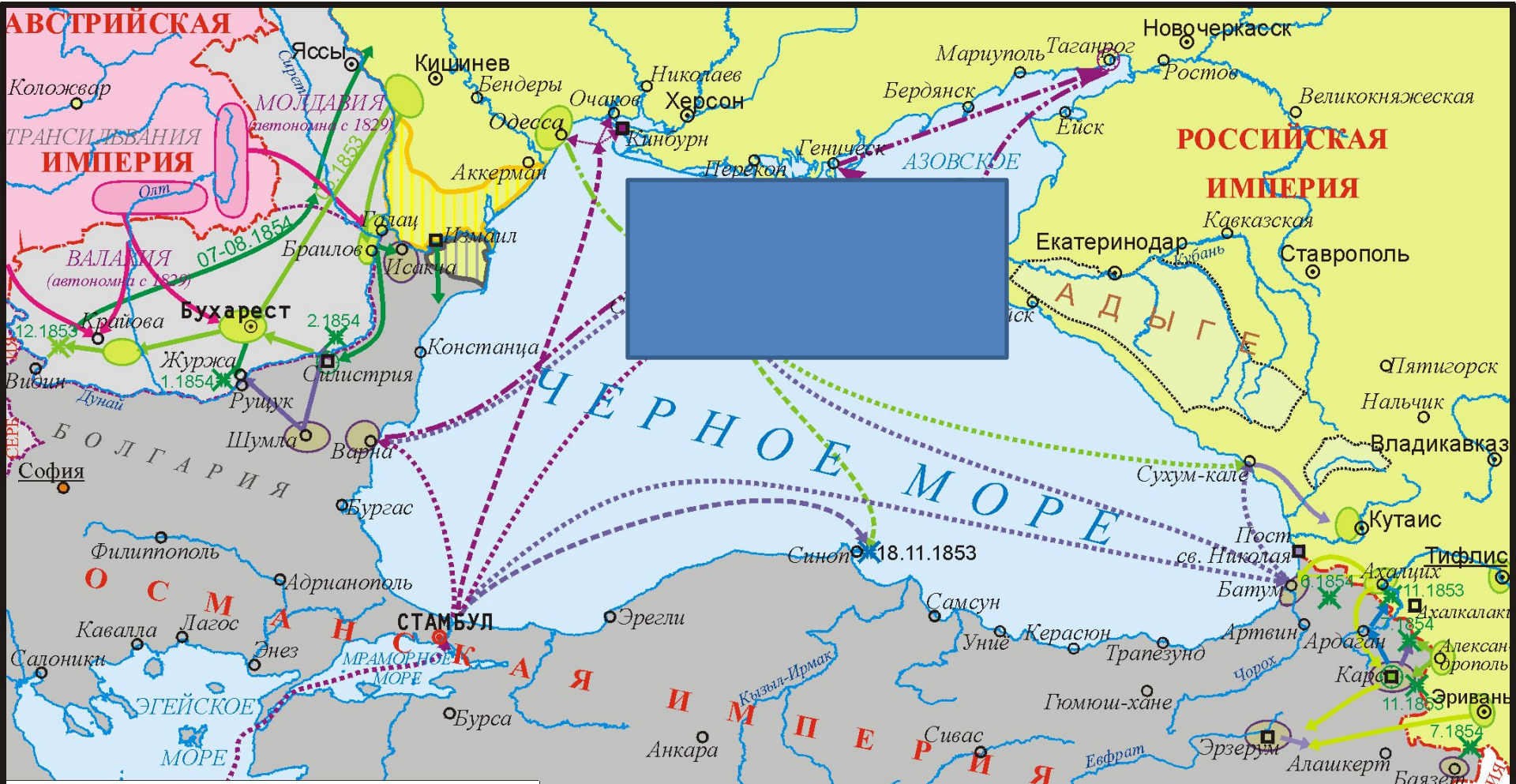
Хабаровск

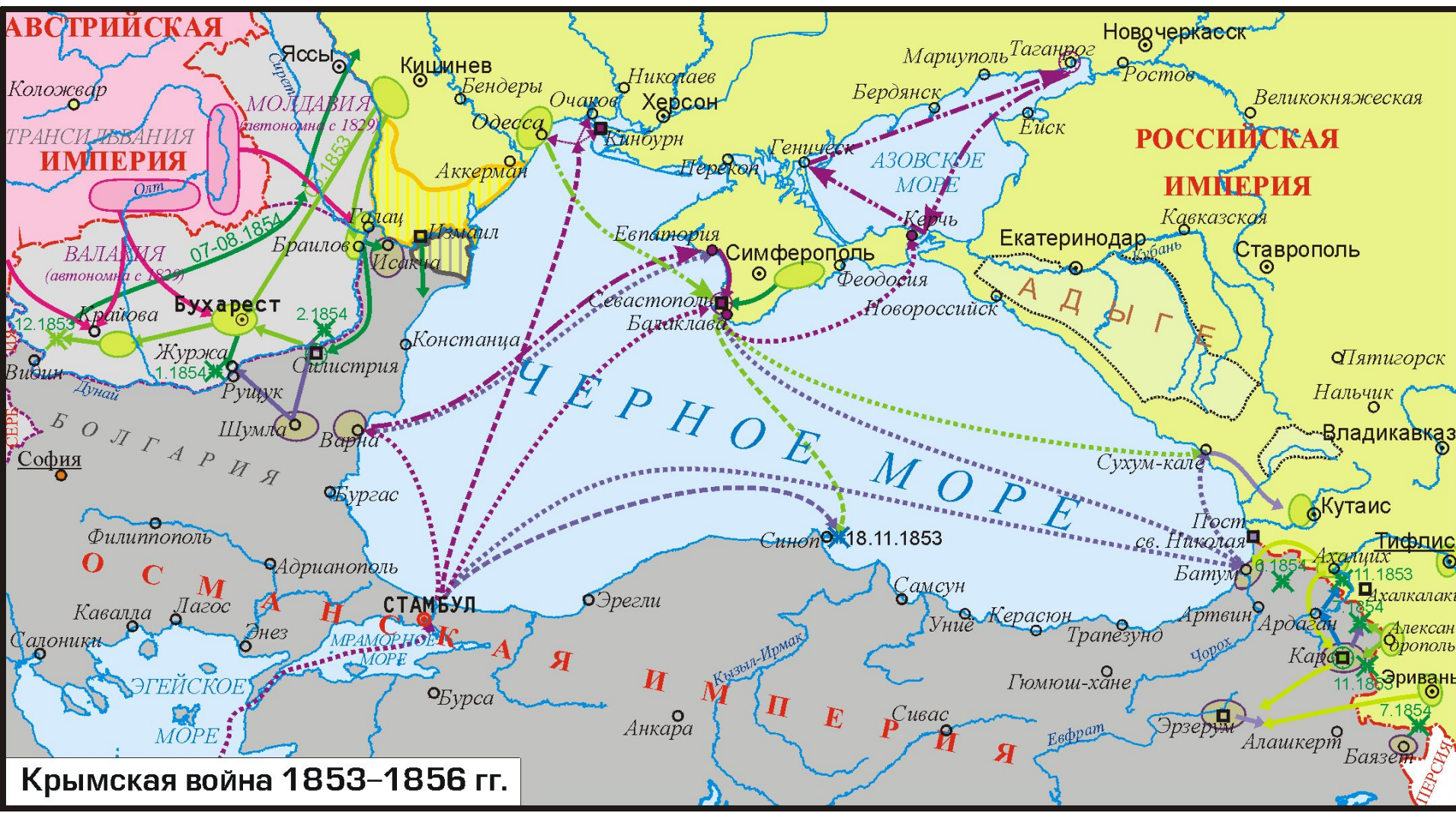
Осетия

Одесса

Томск

Владивосток





Крымская война 1853–1856 гг.



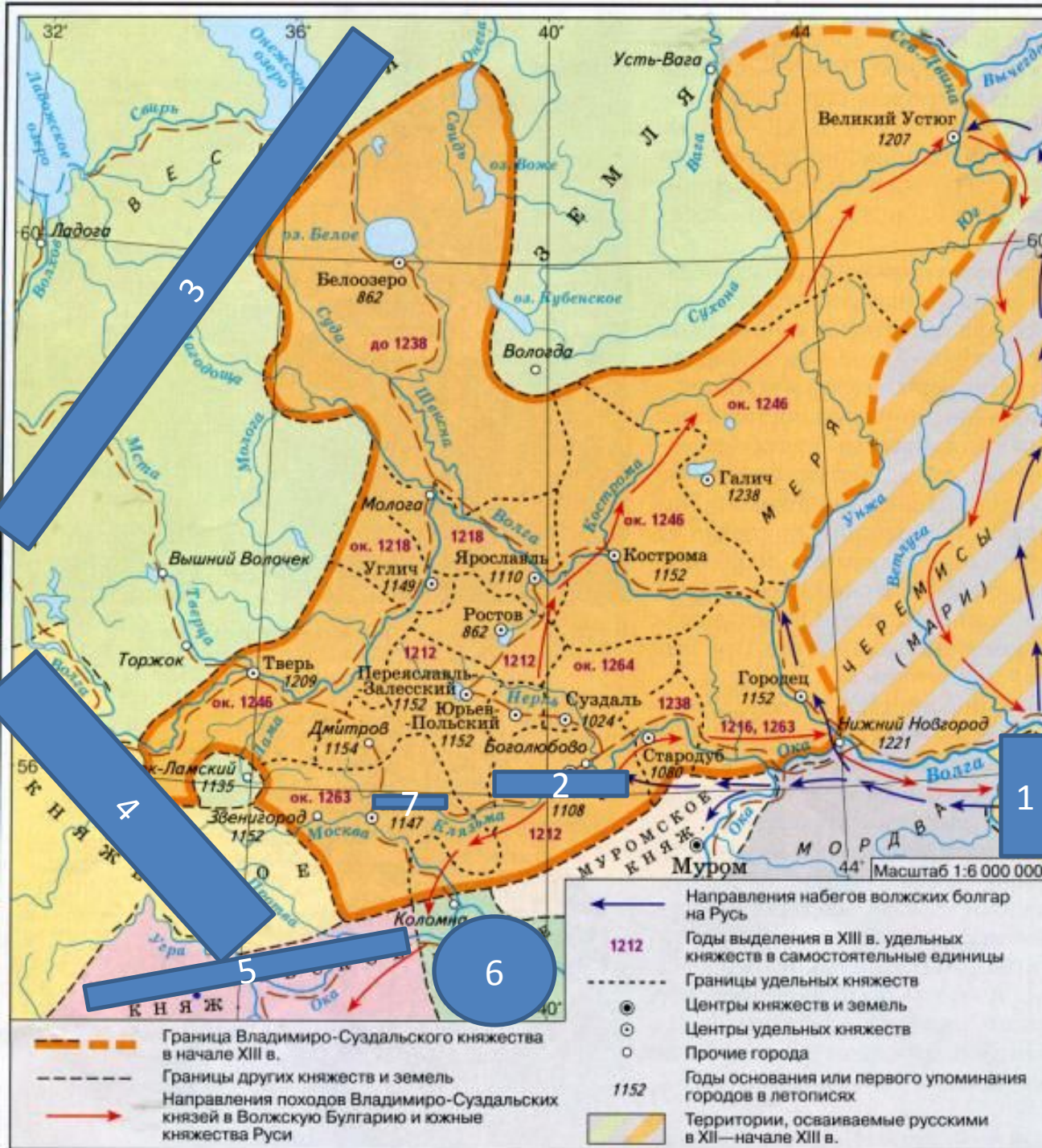
1-город(1 удар по плану молниен. войны)

2-город(разруш.план молниен.войны)



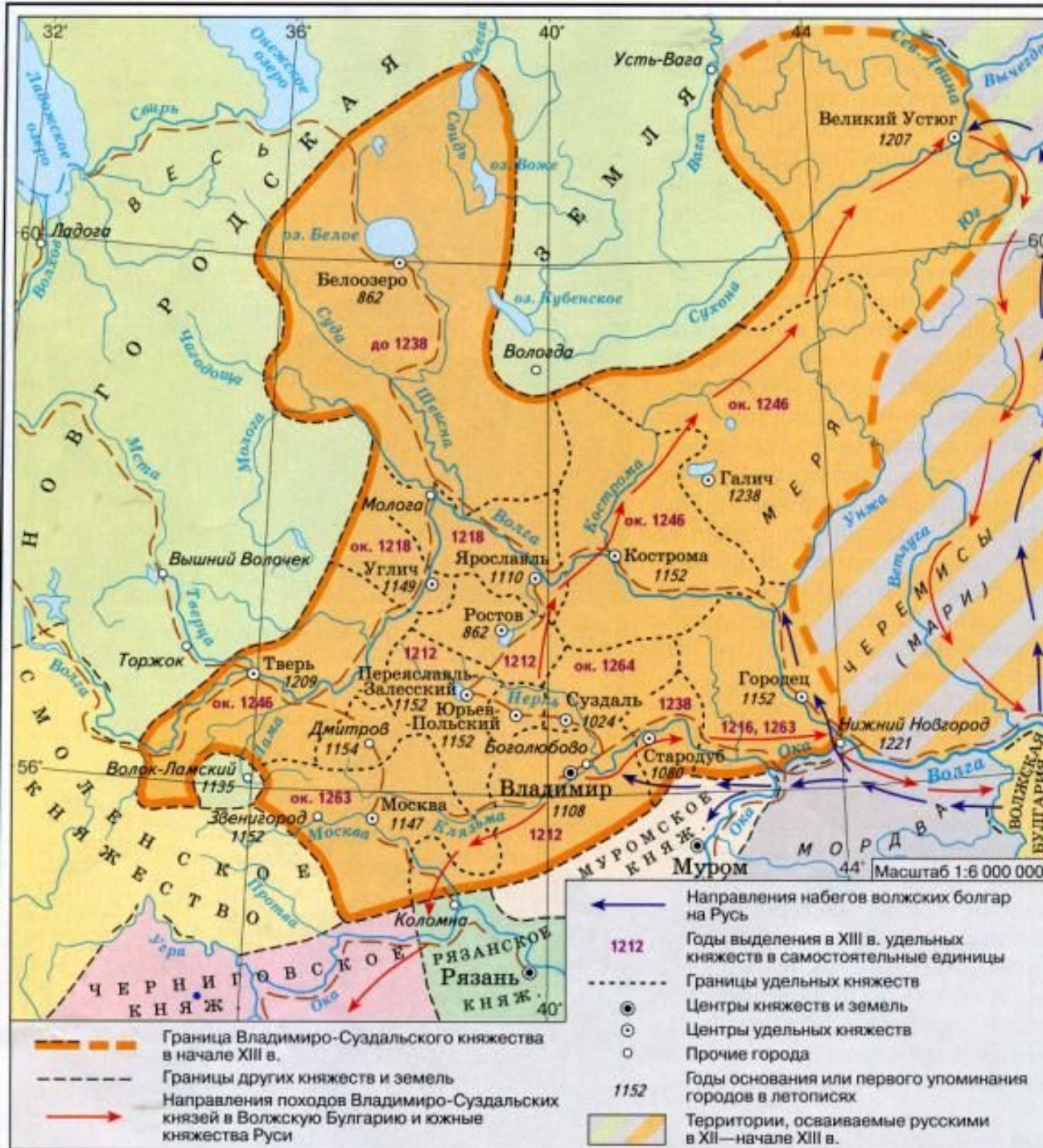
Оборона Москвы

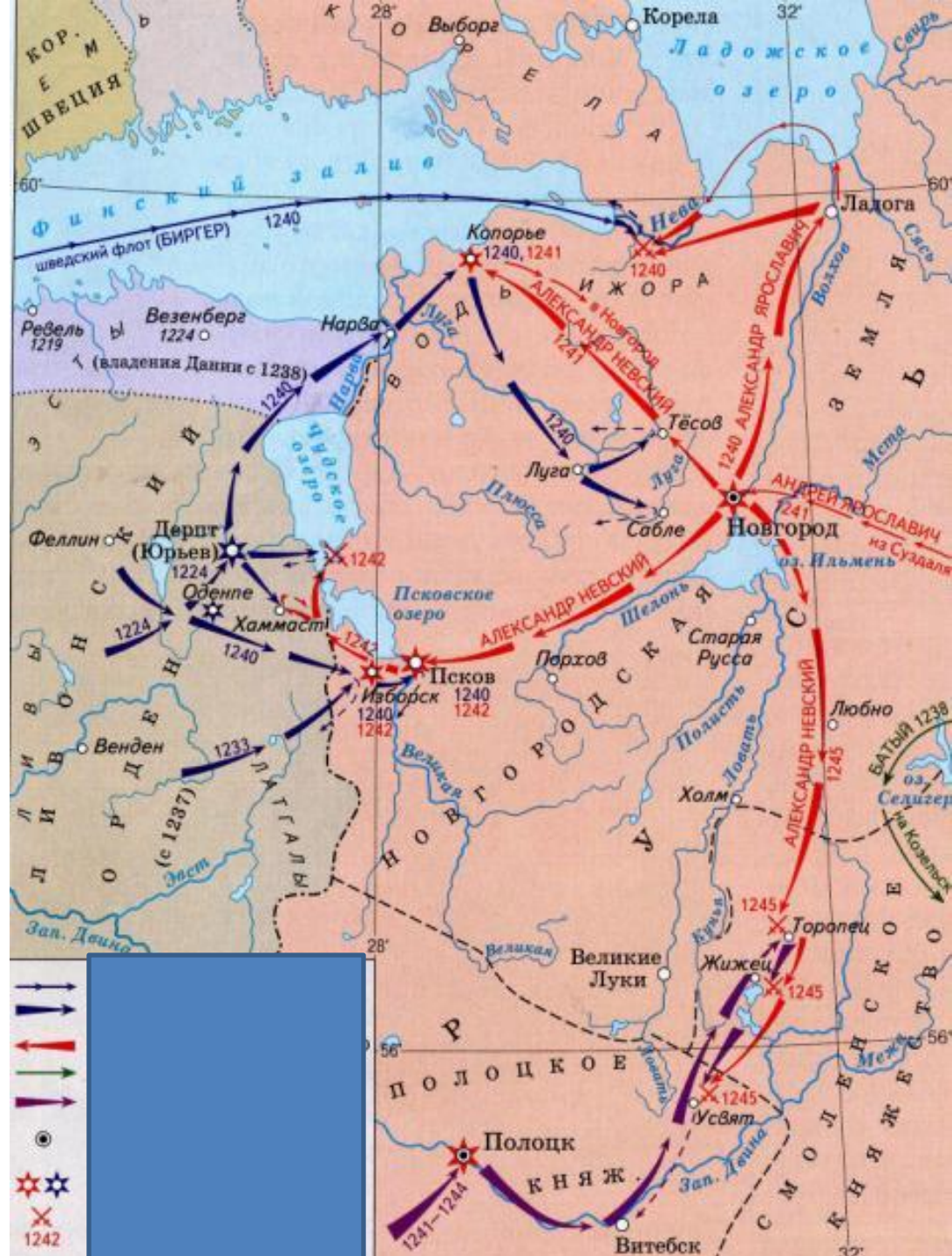
	Положение сторон на 30 сентября
	Удары нем. войск с 30.09 по 10.10
	Удары нем. войск с 10.10 по 30.10
	Окруженные советские войска
	Линия фронта на 30.10
	Удары нем. войск с 15.11 по 4.12
	Линия фронта на 4.12

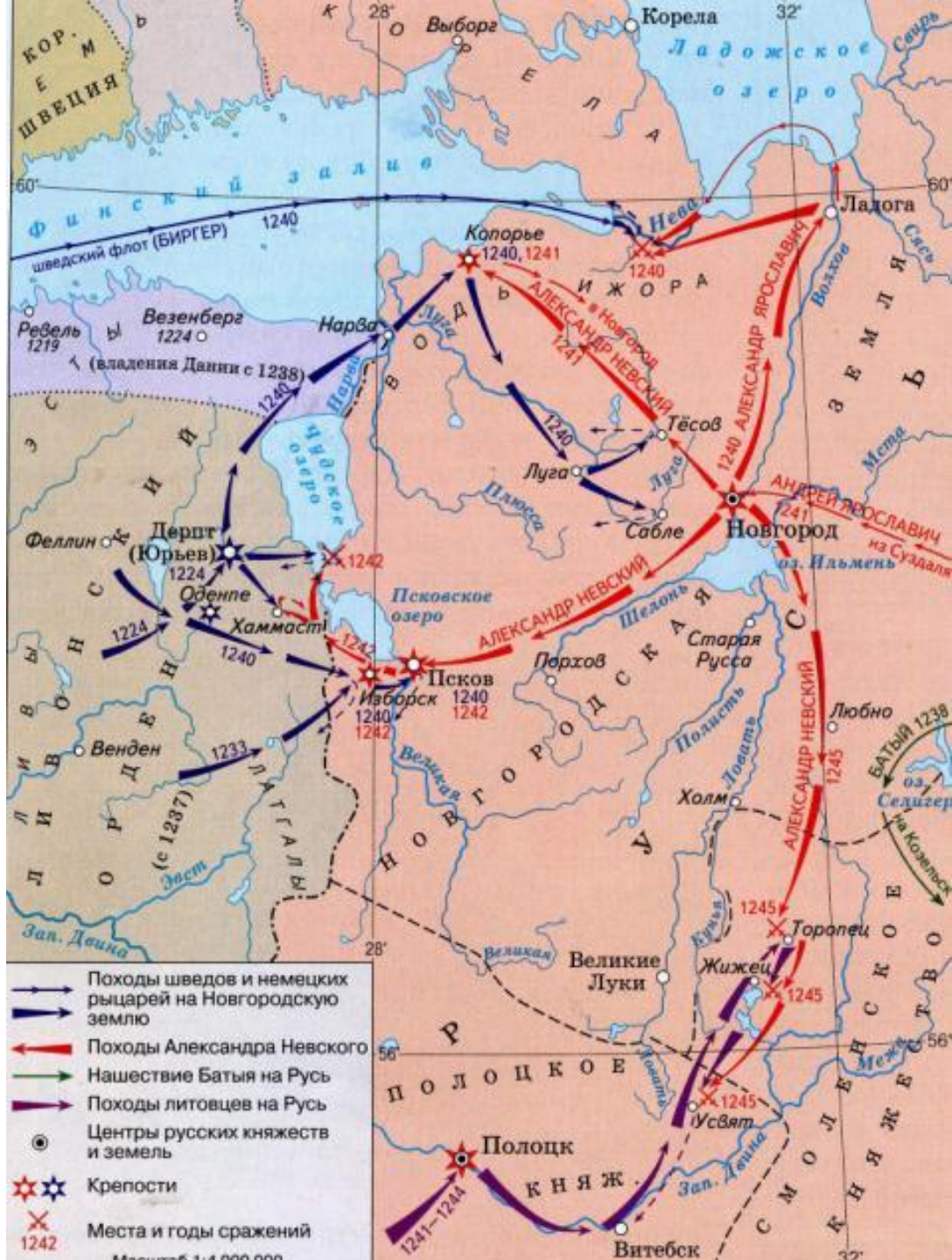


- Какое княжество?
- 1- государство, совершавшее набеги
- 2-столица княжества
- 3,4,5,6- соседние княжества
- 7-столица удельного княжества

- Владимиро-Суздальское княжество в 13 веке

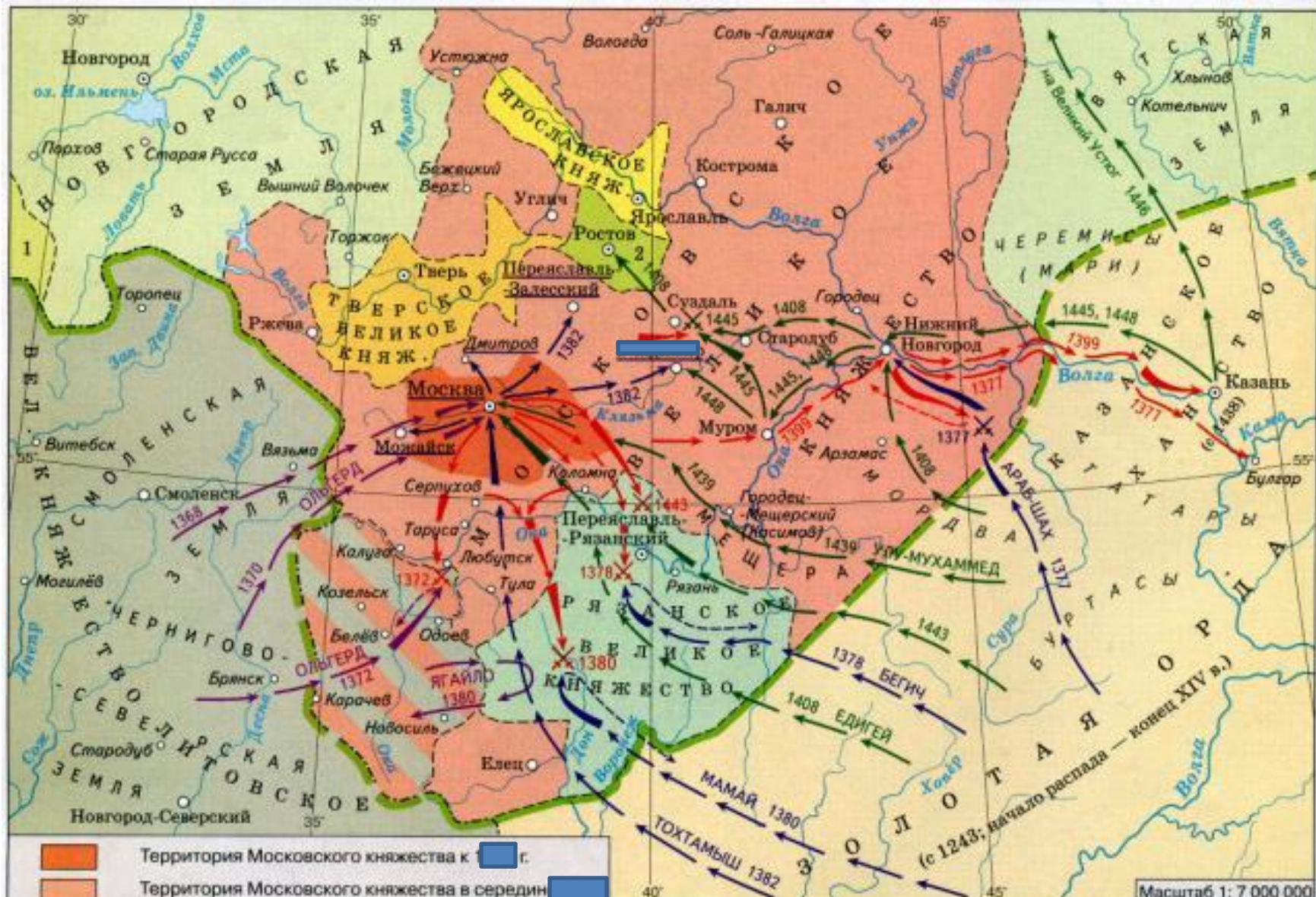






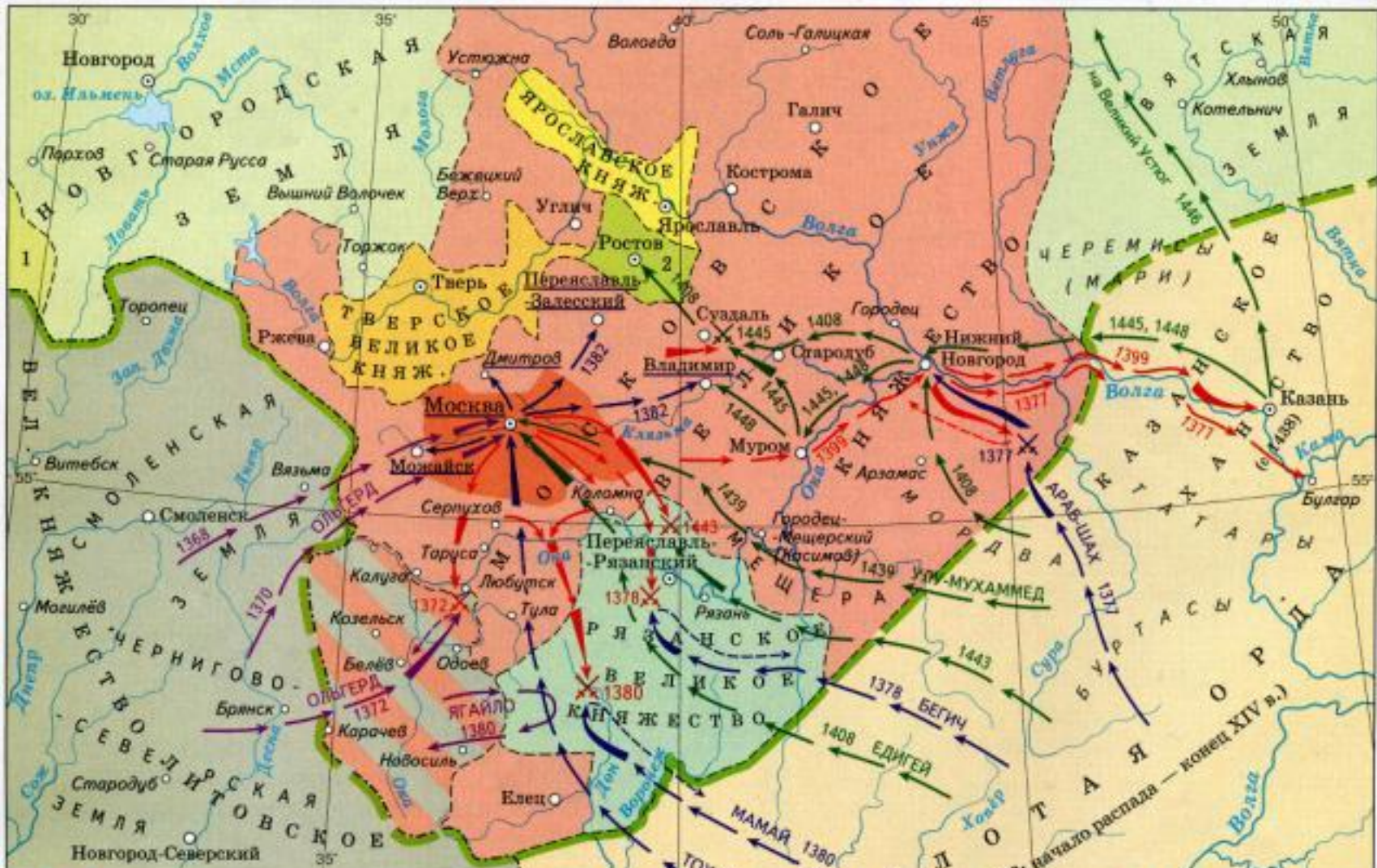
- Походы шведов и немецких рыцарей на Новгородскую землю
- Походы Александра Невского
- Нашествие Батые на Русь
- Походы литовцев на Русь
- Центры русских княжеств и земель
- Крепости
- Места и годы сражений

Масштаб 1:4 000 000



На карте цифрами обозначены: 1 Псковская земля (независима от Новгород с 1348 г.), 2 Восточное княжество (с 1243, начало распада — конец XIV в.).

Масштаб 1 : 7 000 000



Масштаб 1: 7 000 000

- Территория Московского княжества к 1300 г.
 - Территория Московского княжества в середине XV в.
 - Общая граница княжеств и земель Северо-Восточной Руси в середине XV в.
 - Набеги Золотой Орды на русские земли во второй половине XIV в.
 - Можайск Города, разграбленные и сожженные ханом Тохтамышем
 - Походы литовских войск на русские земли во второй половине XIV в.
 - Набеги Золотой Орды и казанских татар в первой половине XV в.
 - Походы московских и союзных им русских князей во второй половине XIV — первой половине XV в.
 - X X X 1378 Места и годы сражений (цвет победившей стороны)
 - Территория Верховских княжеств, находившихся попеременно во владении Московского и Литовского княжеств
- На карте цифрами обозначены: 1 Псковская земля (независима от Новгорода с 1348 г.) 2 Ростовское княжество



2

1

РУССКО-ЯПОНСКАЯ ВОЙНА 1904–1905 гг.



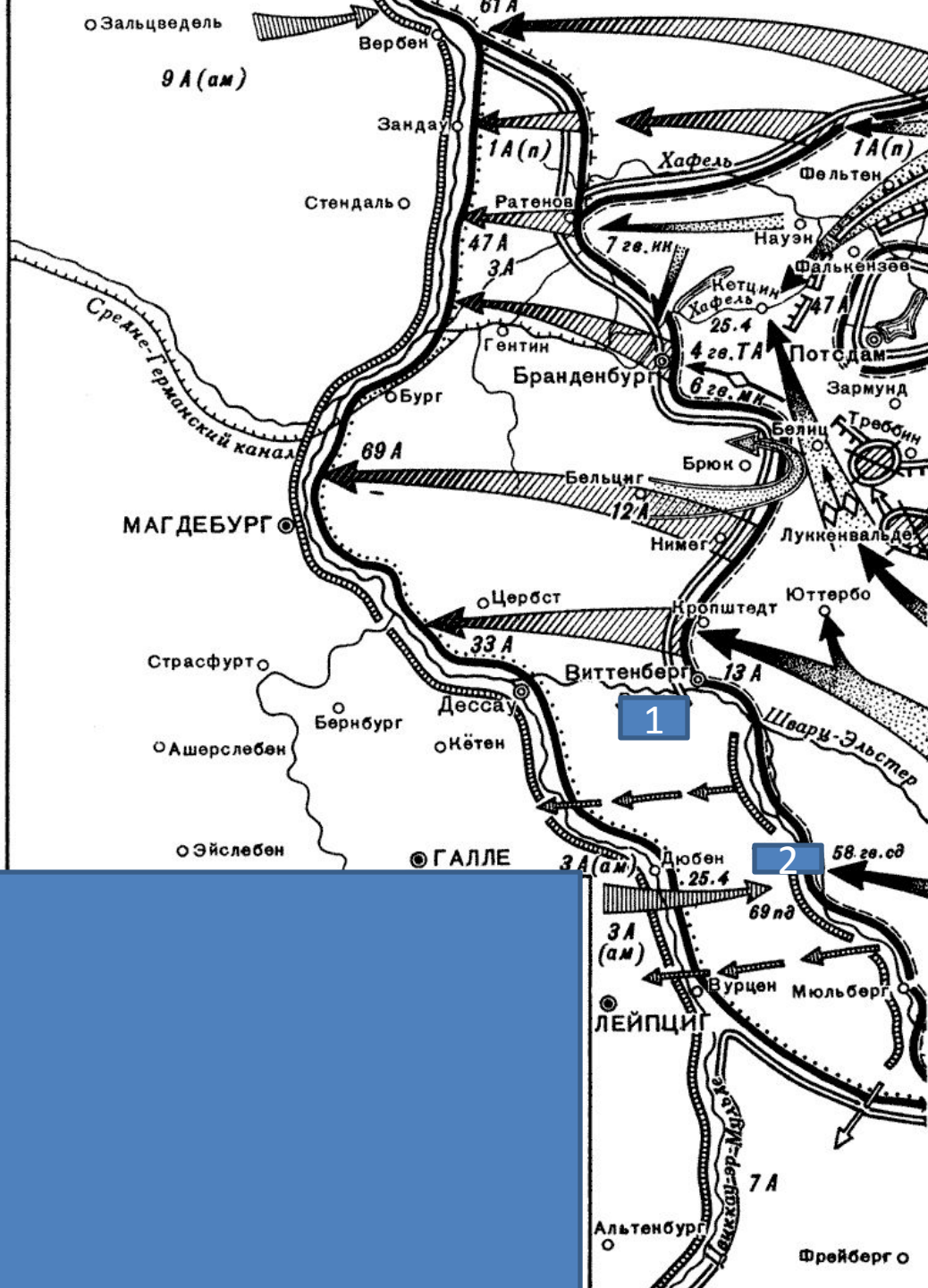
Масштаб 1:12 500 000

ОБОРОНА ПОРТ-АРТУРА 13.V–20.XII 1904



- Положение сторон к 13.V
- Наступление японских армий
- Блокада Порт-Артура японским флотом
- переброска японских войск
- Рубежи героической обороны Порт-Артура
- Попытка русской эскадры прорваться во Владивосток 28.VII
- Морской бой 28.VII
- Положение русских войск к 20.XI (к моменту предательской сдачи крепости)

Масштаб 1:1 500 000

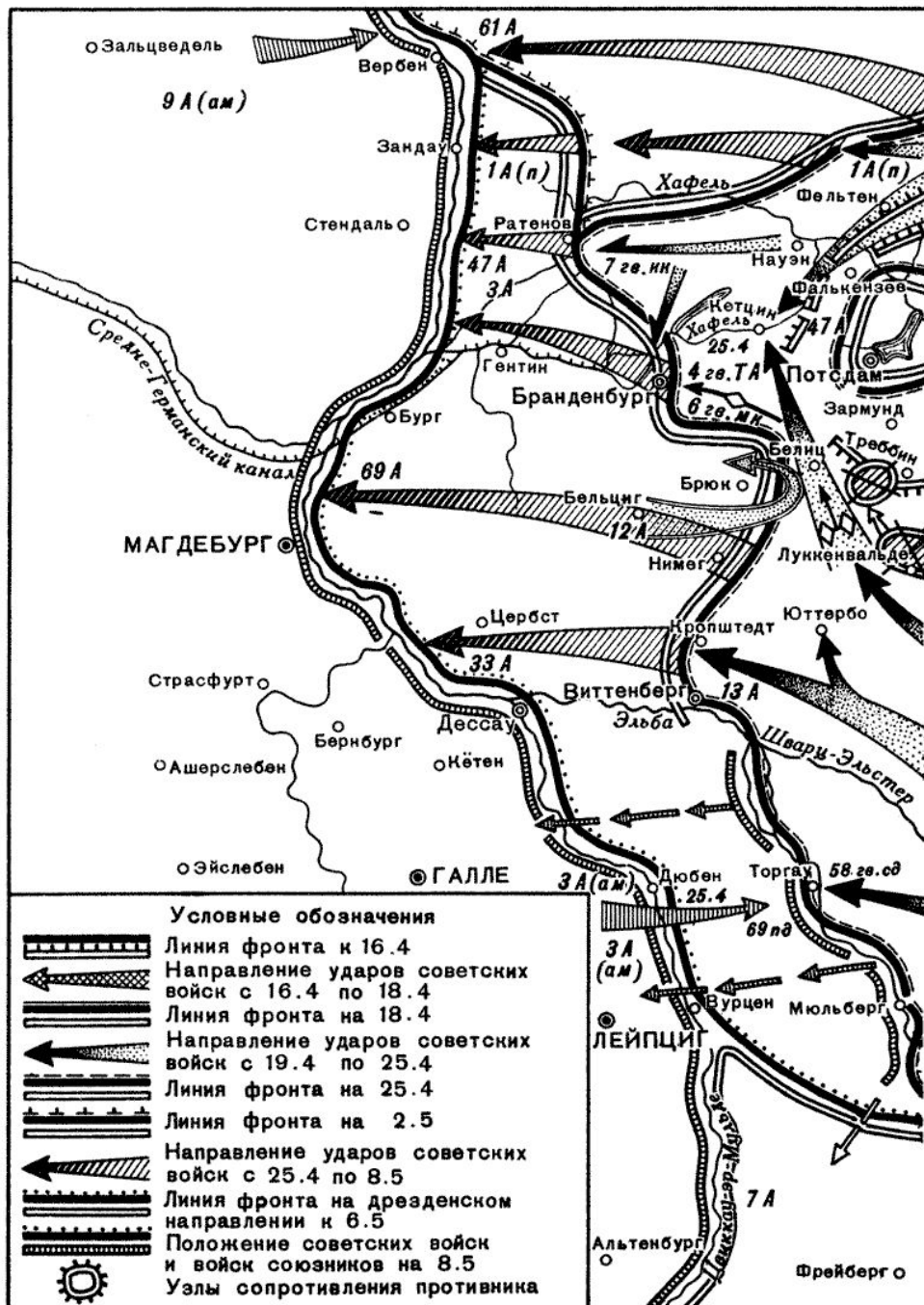


Название
операции,

дата

1,2-река,город

(место встречи
союзников)



Берлинская операция, 1945 г. (1-я часть карты)

1-река, 2-враги, дата битвы





Катка

ЧЕРНИГОВЦЫ
(Мстислав Черниговский)

ТАТАРЫ

ПОЛОВЦЫ

(Ярун Половецкий)

ВОЛЫНЦЫ

(Даниил Волынский)

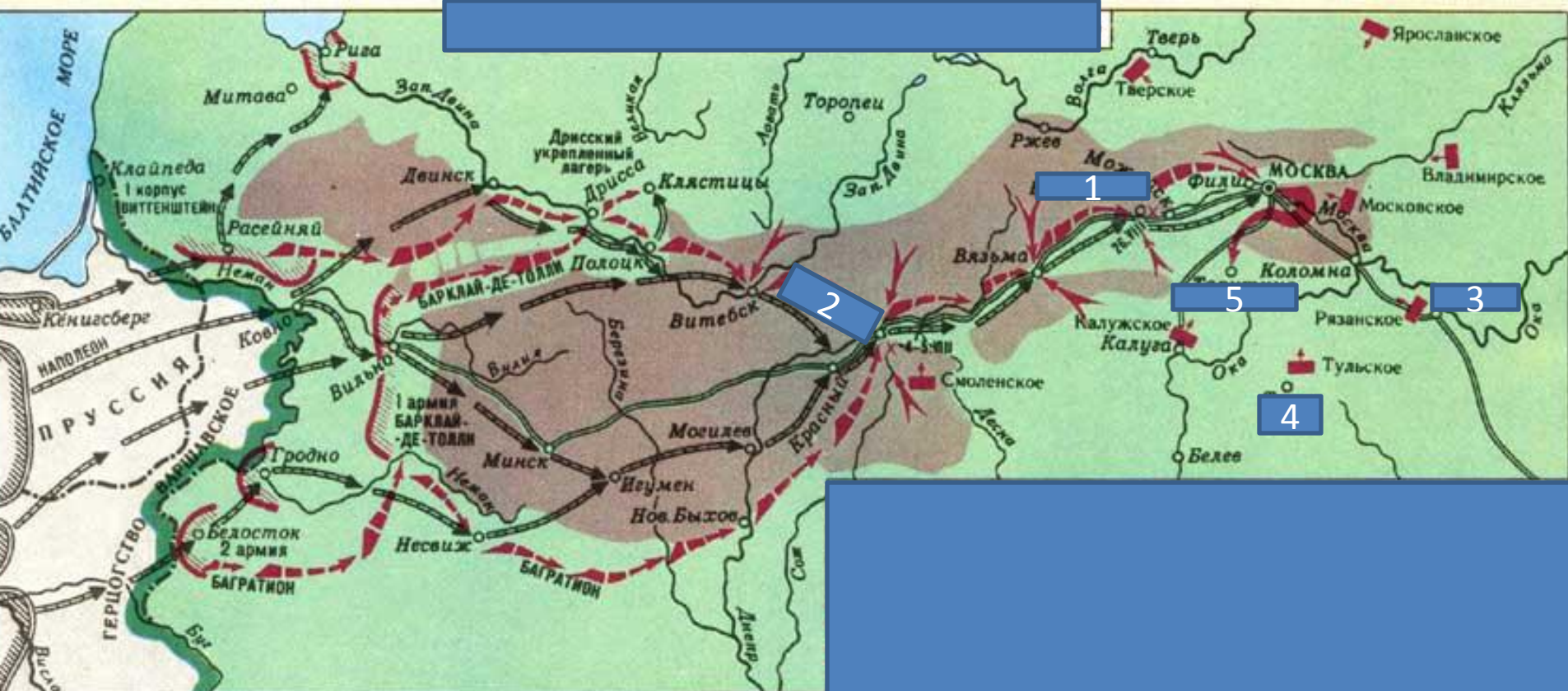
ГАЛИЧАНЕ

(Мстислав Удалой)

КИЕВЛЯНЕ

(Мстислав Киевский)

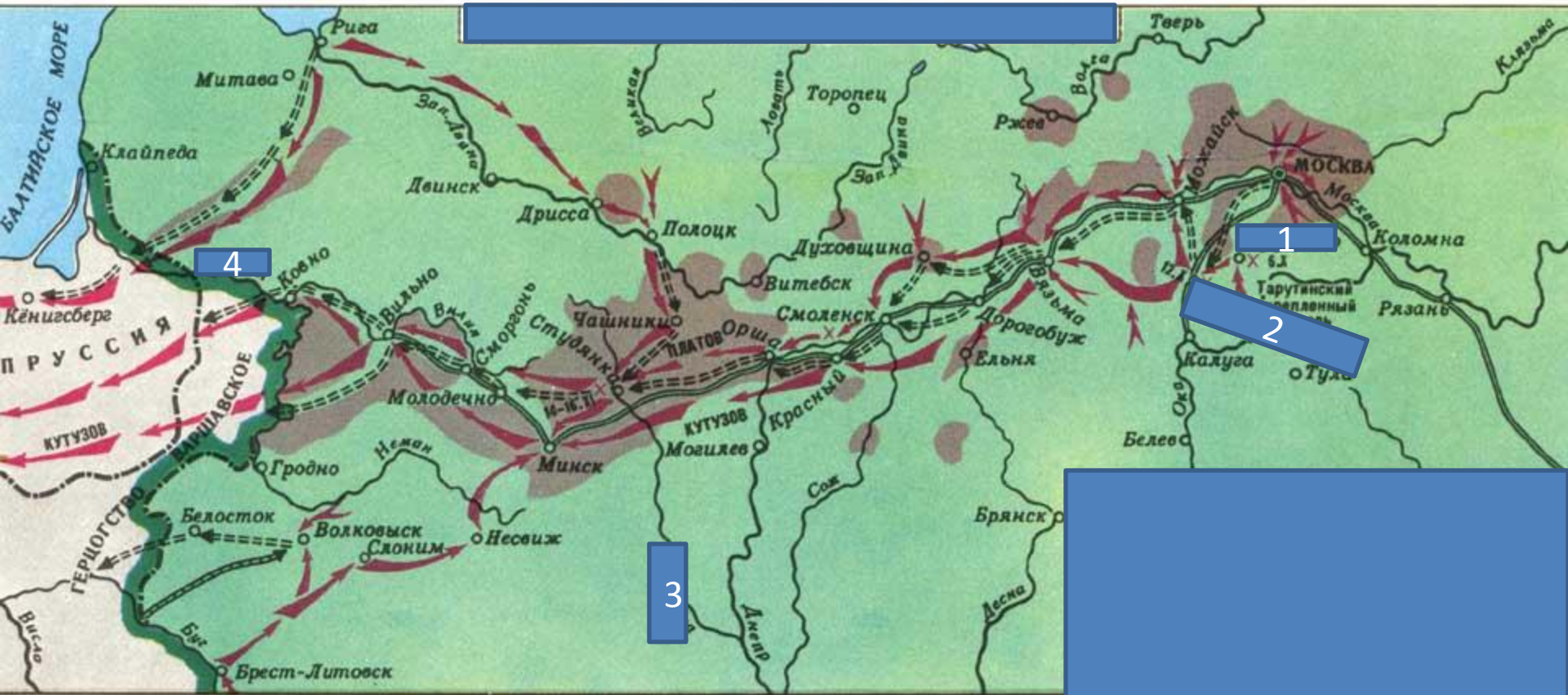
1,2 места сражений, 3,4 –города,
5-место сбора русских войск



НАШЕСТВИЕ НАПОЛЕОНОВСКОЙ АРМИИ НА РОССИЮ



1,2-места сражений, 3,4-реки

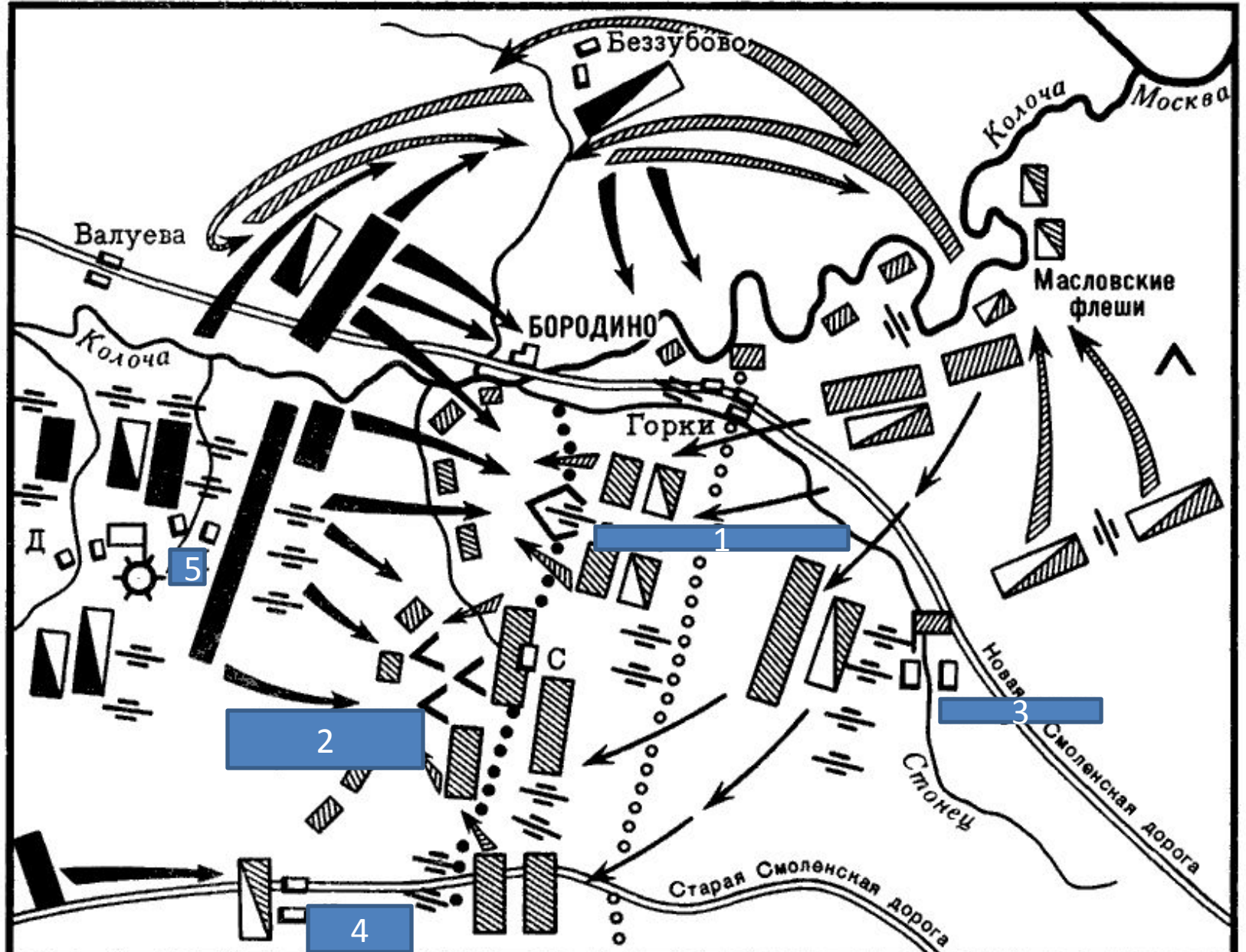


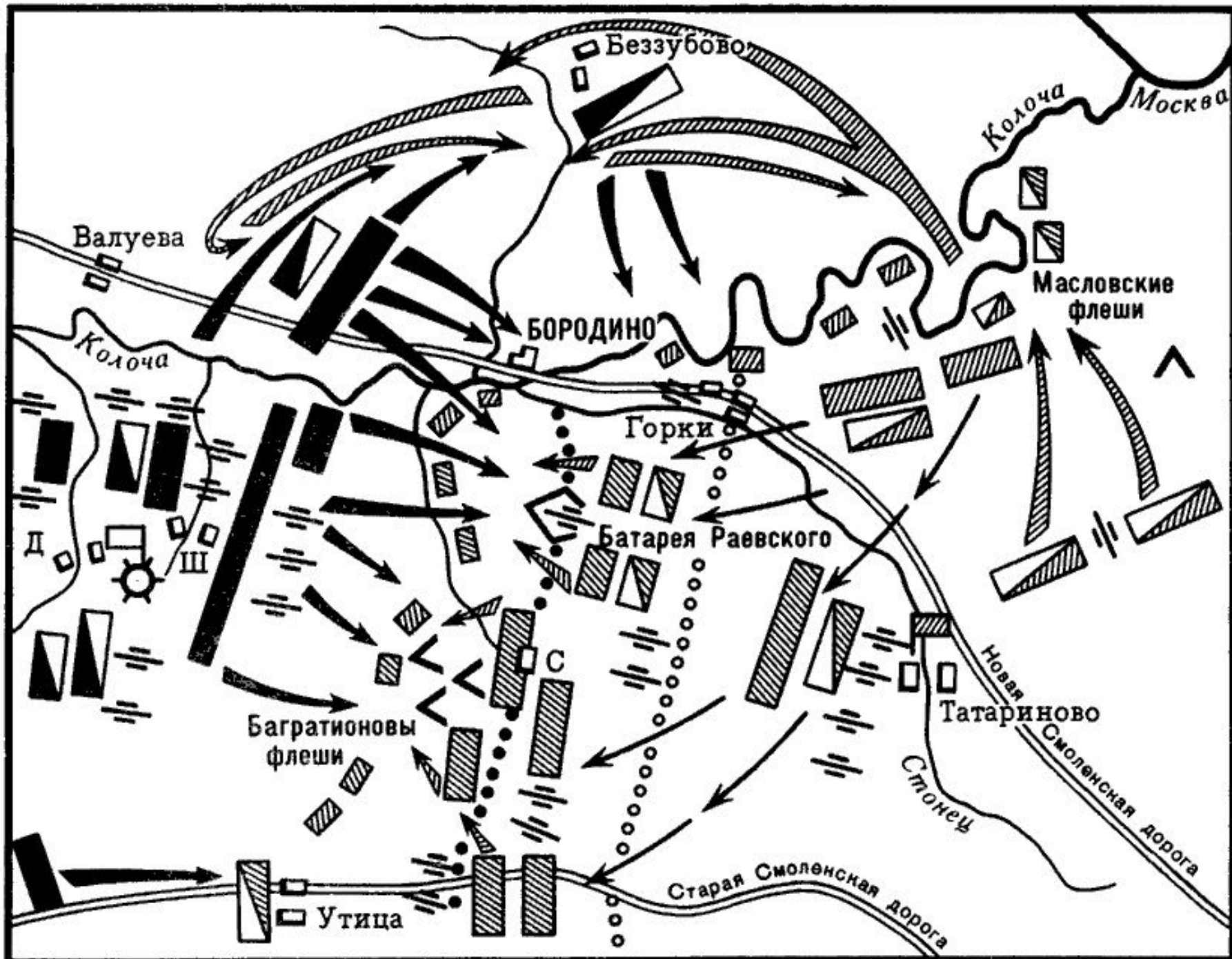
ИЗГНАНИЕ НАПОЛЕОНОВСКОЙ АРМИИ ИЗ РОССИИ



- Контрнаступление русских войск
- Отступление войск Наполеона
- Районы действия и боевые операции партизан
- Места и даты важнейших сражений
- Смоленская, Калужская и Рязанская дороги

1,2-оборонительные батареи и укрепления,3-ставка Кутузова,4-деревня,место 1 попытки прорыва французов,5-редут,взятый 24 авг., ставка Наполеона



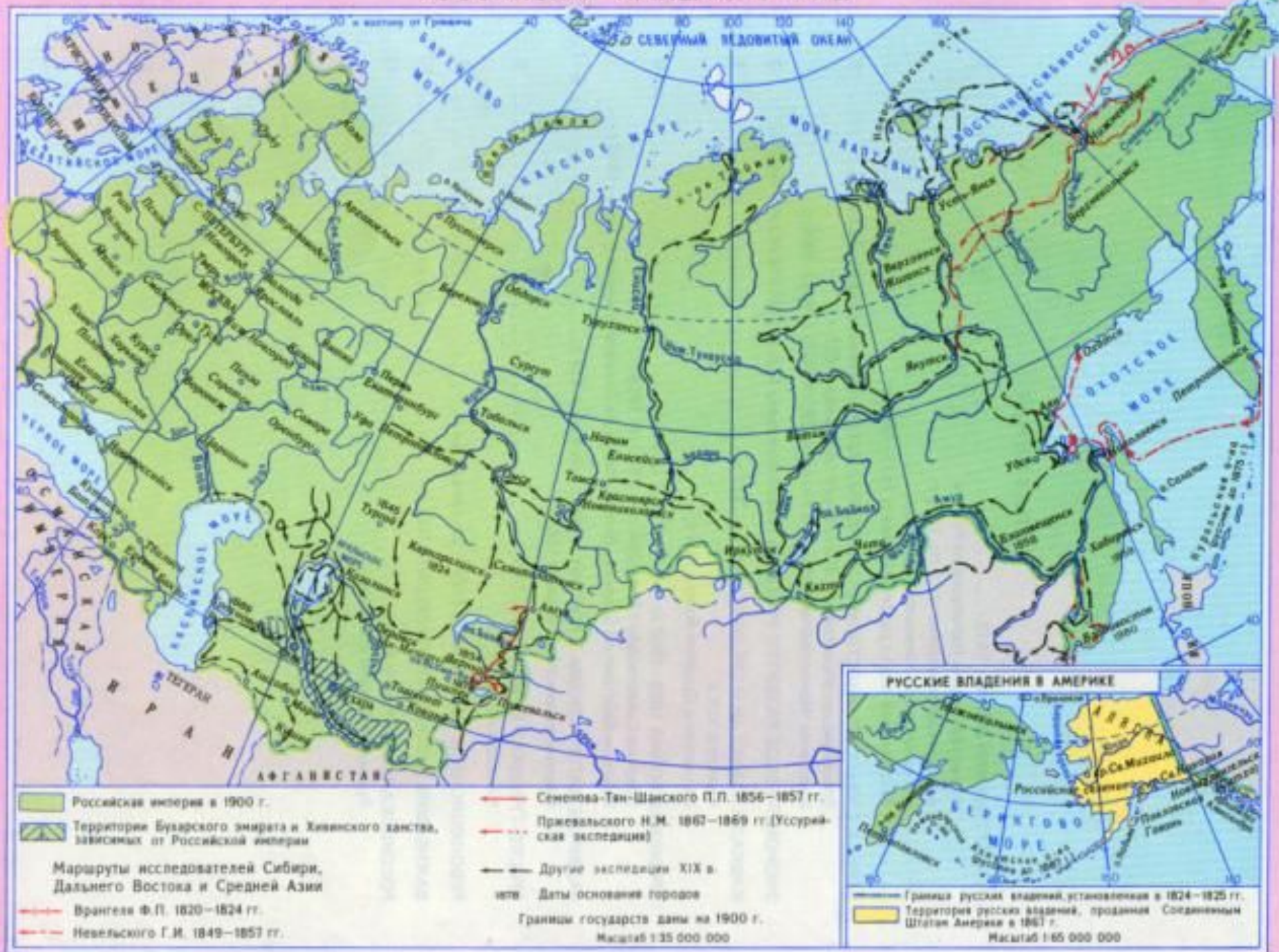


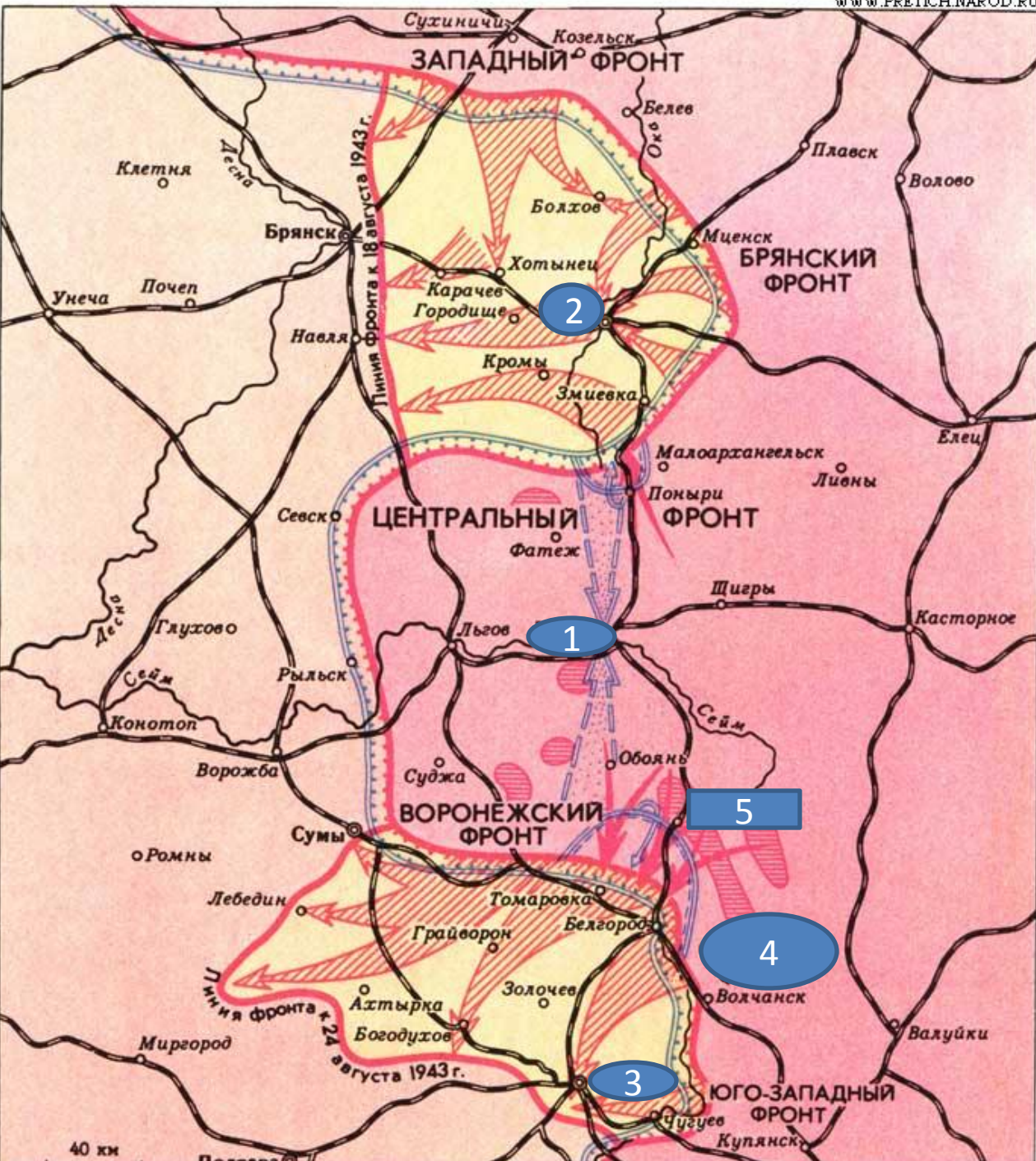
1-век, 2,3-столицы, 4 -остров

РОССИЙСКАЯ ИМПЕРИЯ В 1 в.



РОССИЙСКАЯ ИМПЕРИЯ В XIX в.





Битва? Сроки?

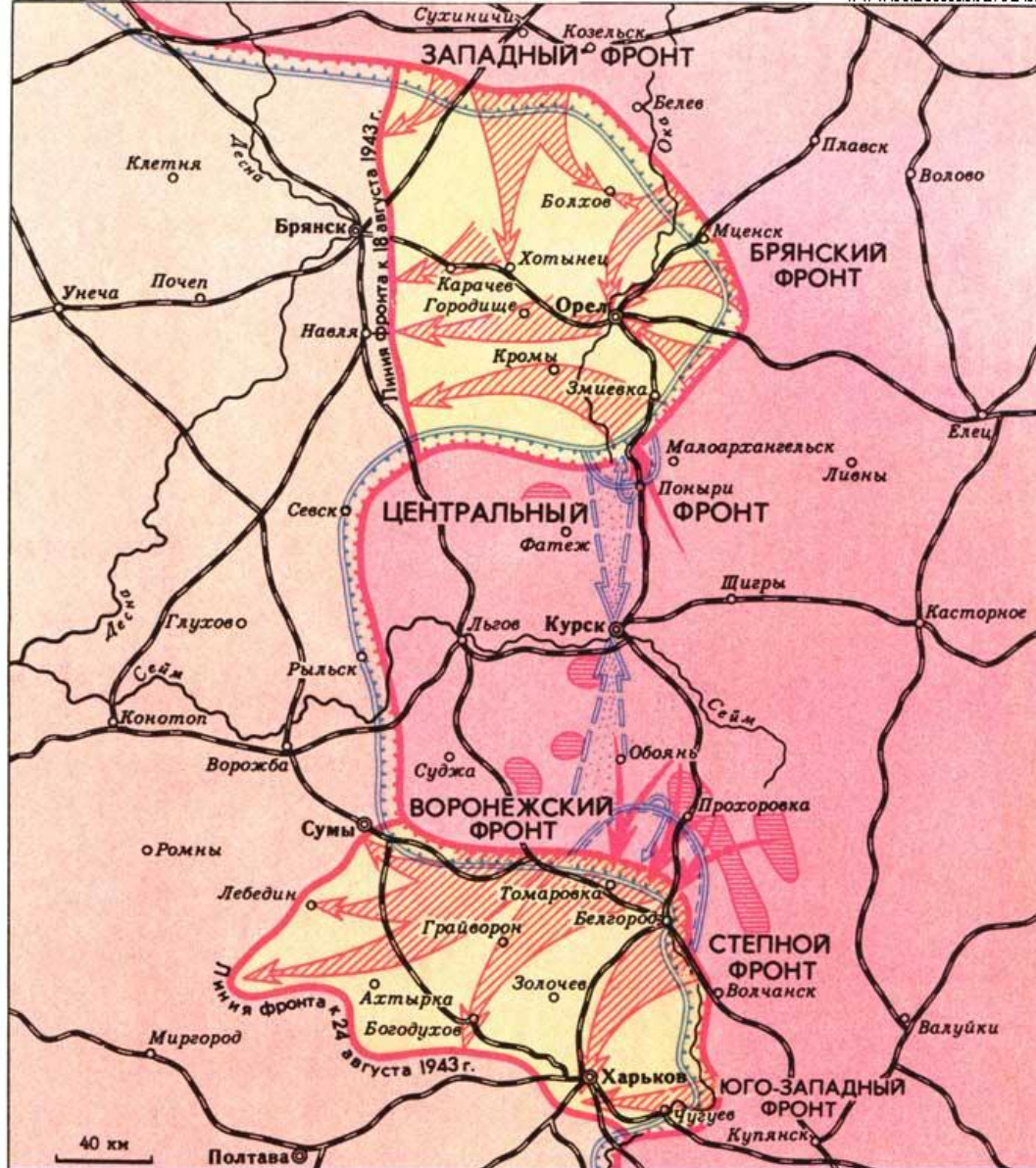
1,2,3-города

4-название фронта, кто возглавлял?

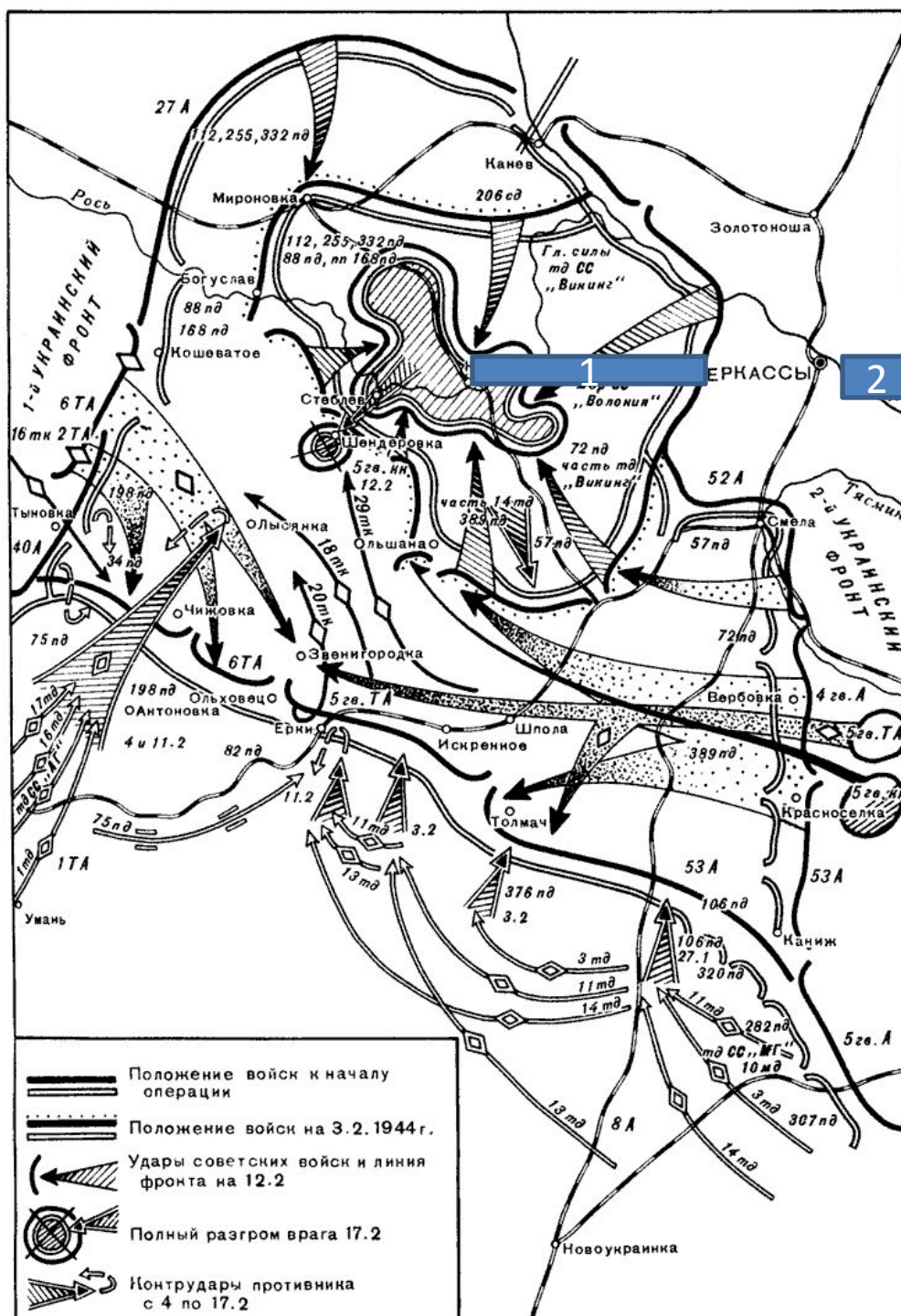
5- танковое сражение

Какой фронт возглавляли:

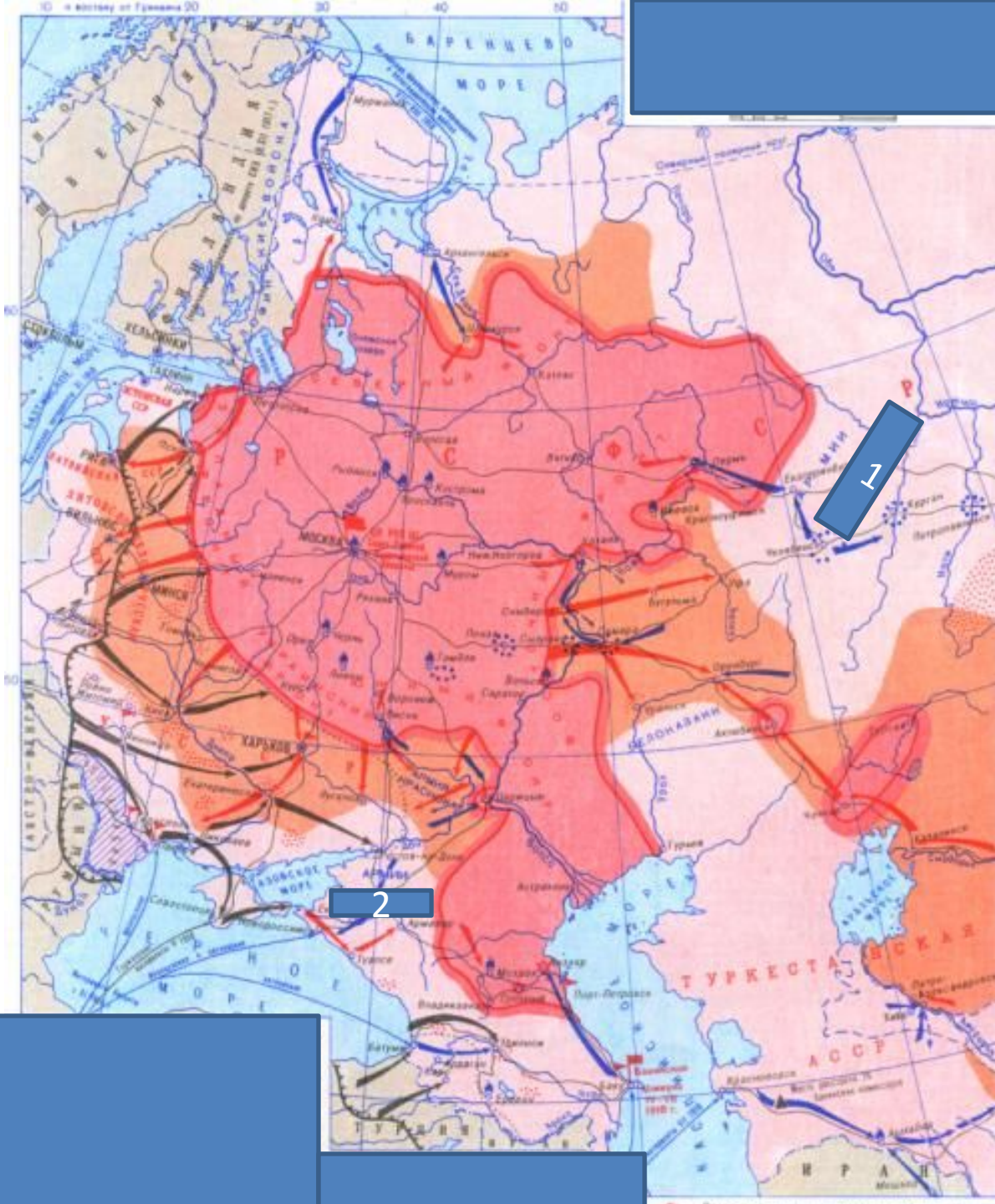
Рокоссовский, Ватутин?



Курская битва



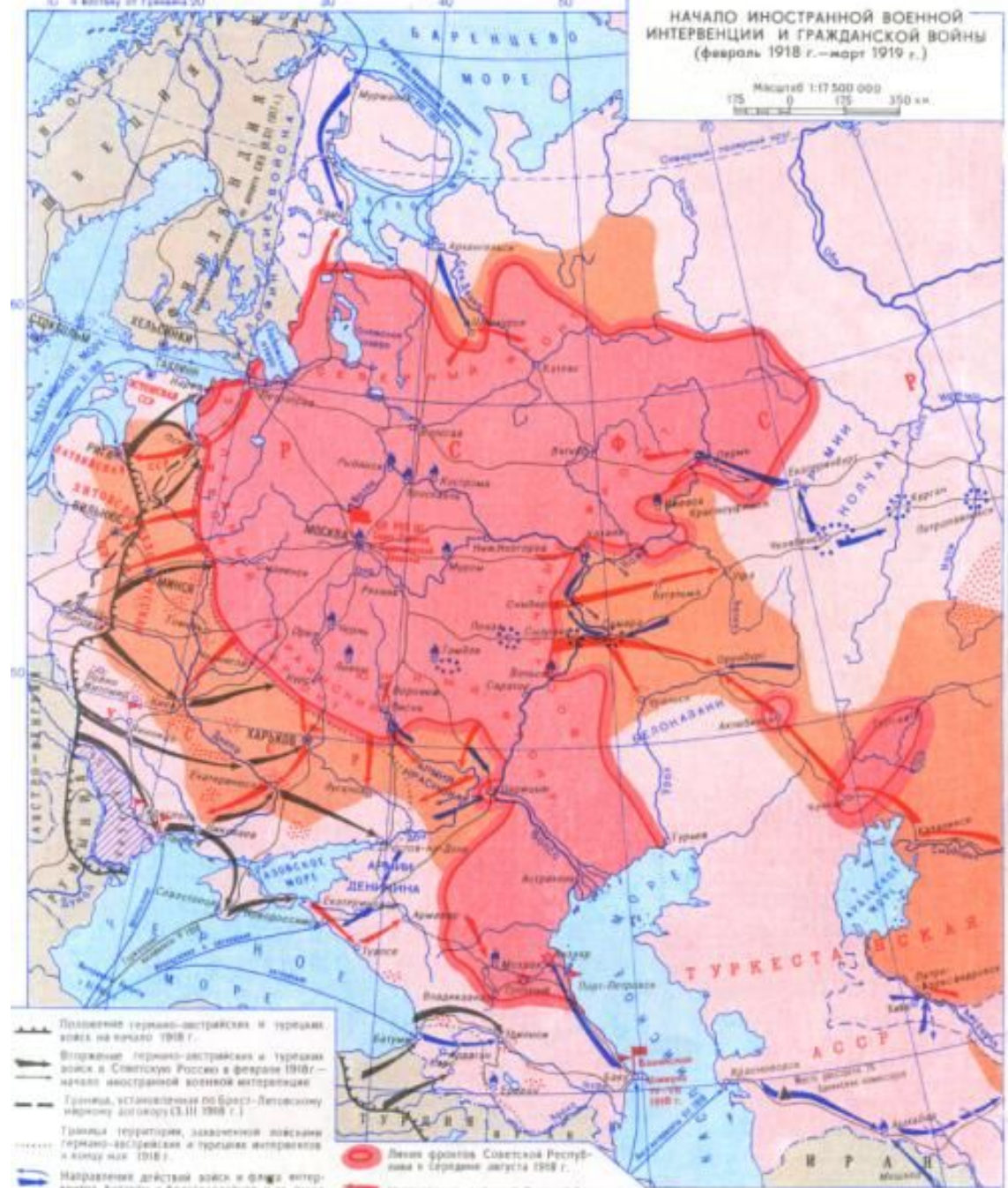
1-насел.пункт
 (название операции)
 2 -река



- 1,2 –
командующие
армиями
- Что обозначено
черными
стрелками,
синими?

НАЧАЛО ИНОСТРАННОЙ ВОЕННОЙ
ИНТЕРВЕНЦИИ И ГРАЖДАНСКОЙ ВОЙНЫ
(февраль 1918 г. — март 1919 г.)

Масштаб 1:17 500 000
175 0 175 350 км

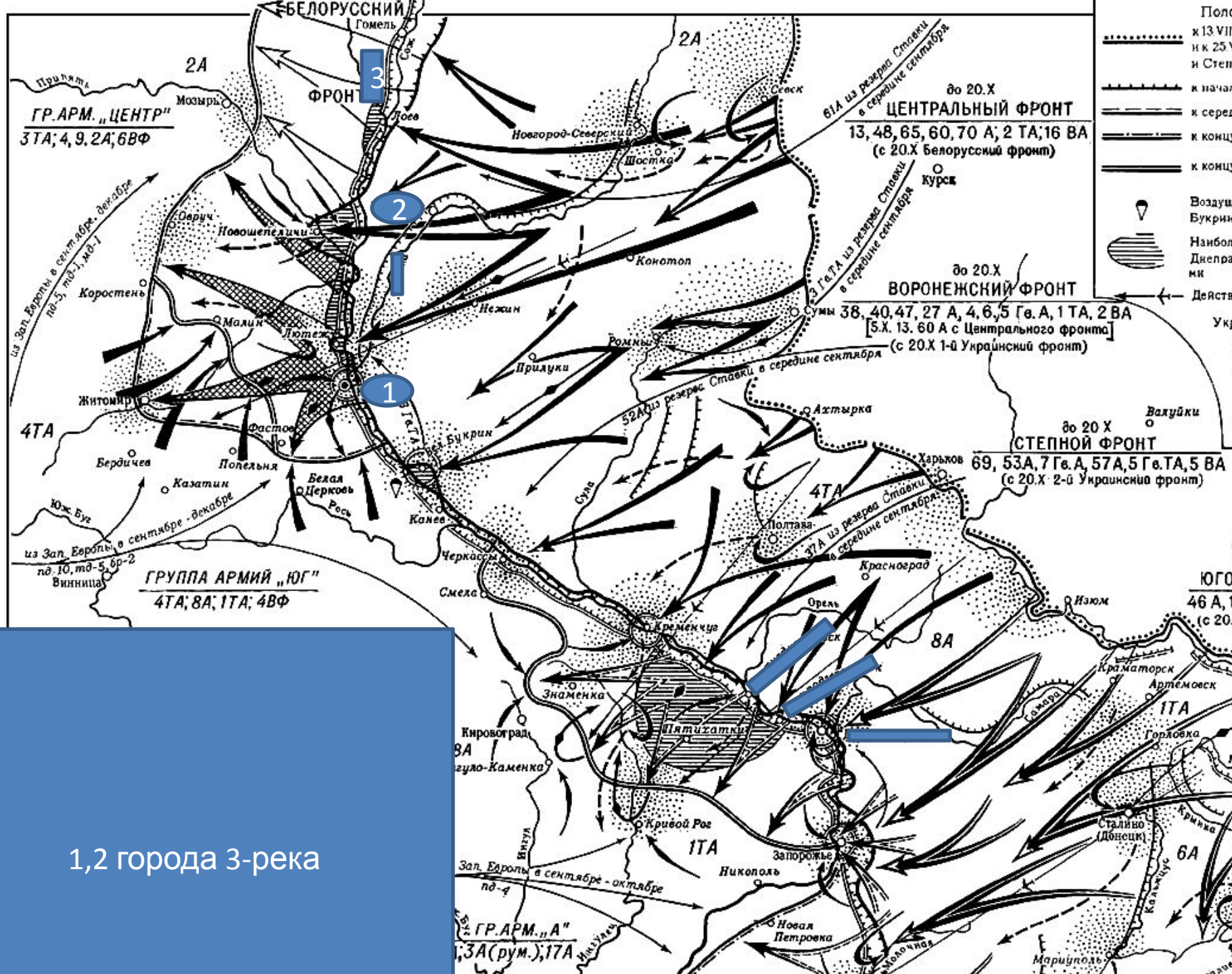


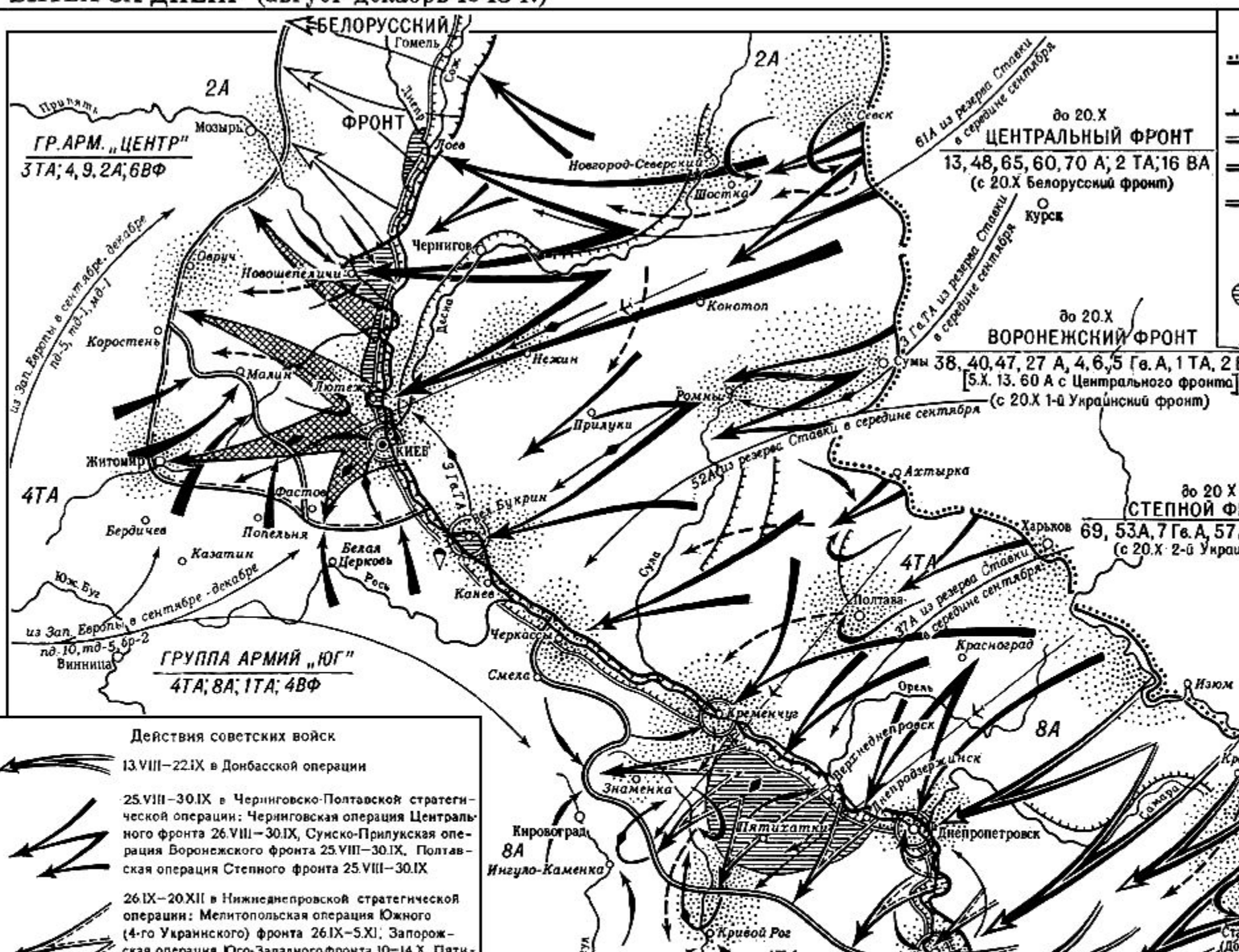
- Положения германо-австрийских и турецких войск на начало 1918 г.
- Вторжение германо-австрийских и турецких войск в Советскую Россию в феврале 1918 г. — начало иностранной военной интервенции
- Границы, установленные по Брест-Литовскому мирному договору (3.III 1918 г.)
- Границы территории, захваченной войсками германо-австрийских и турецких интервентов к концу мая 1918 г.
- Направления действий войск и флота интервентов Антанты и белогвардейцев и их отход
- Группировки частей белого движения к началу лета 1918 г.
- Контрольно-поисковые отряды белогвардейцев, эсэров и монархистов

- Линии фронтов Советской Республики в середине августа 1918 г.
- Направления действий Красной Армии
- Районы партизанского движения
- Героическая оборона городов

- Резисовские выступления в войсках интервентов и белогвардейцев
- Территория, освобожденная Красной Армией к концу марта 1919 г.

Границы даны на 1918 г., Белогвардия — на 1917 г.





ГР. АРМ. „ЦЕНТР“
3ТА; 4, 9, 2А, 6ВФ

до 20.X
ЦЕНТРАЛЬНЫЙ ФРОНТ
13, 48, 65, 60, 70 А; 2 ТА; 16 ВА
(с 20.X Белорусский фронт)

до 20.X
ВОРОНЕЖСКИЙ ФРОНТ
38, 40, 47, 27 А, 4, 6, 5 Гв. А, 1 ТА, 2 В
[5.X. 13. 60 А с Центрального фронта]
(с 20.X 1-й Украинский фронт)

до 20.X
СТЕПНОЙ ФРОНТ
69, 53А, 7 Гв. А, 57
(с 20.X 2-й Украинский фронт)

ГРУППА АРМИЙ „ЮГ“
4ТА; 8А; 1ТА; 4ВФ

Действия советских войск
13.VIII–22.IX в Донбасской операции

25.VIII–30.IX в Черниговско-Полтавской стратегической операции: Черниговская операция Центрального фронта 26.VIII–30.IX, Сумско-Прилуцкая операция Воронежского фронта 25.VIII–30.IX, Полтавская операция Степного фронта 25.VIII–30.IX

26.IX–20.XII в Нижнеднепровской стратегической операции: Мелитопольская операция Южного (4-го Украинского) фронта 26.IX–5.XI; Запорожская операция Юго-Западного фронта 10–14.X. Пятиг



Кировоград
8А
Ингуло-Каменка

Кривой Рог

Ста