



МИРОВОЕ ХОЗЯЙСТВО



Мировое хозяйство - это исторически сложившаяся система национальных хозяйств

всех стран мира, связанных между собой всемирными экономическими отношениями

на



о

Исторический процесс формирования

мирового хозяйства

1 этап

Образование мирового рынка

Начало было положено в XVI веке в эпоху Великих географических открытий, когда мировая торговля охватила весь мир

2 этап

Развитие транспорта, прежде всего морского, связывающего между собой материки. Во второй половине XIX века стал активно развиваться ж/д транспорт,

3 этап

Формирование мирового хозяйства. Связан с развитием крупной машинной индустрии

**Территориальная структура мирового хозяйства,
или географическая «модель» претерпела за
последнее столетие изменения**

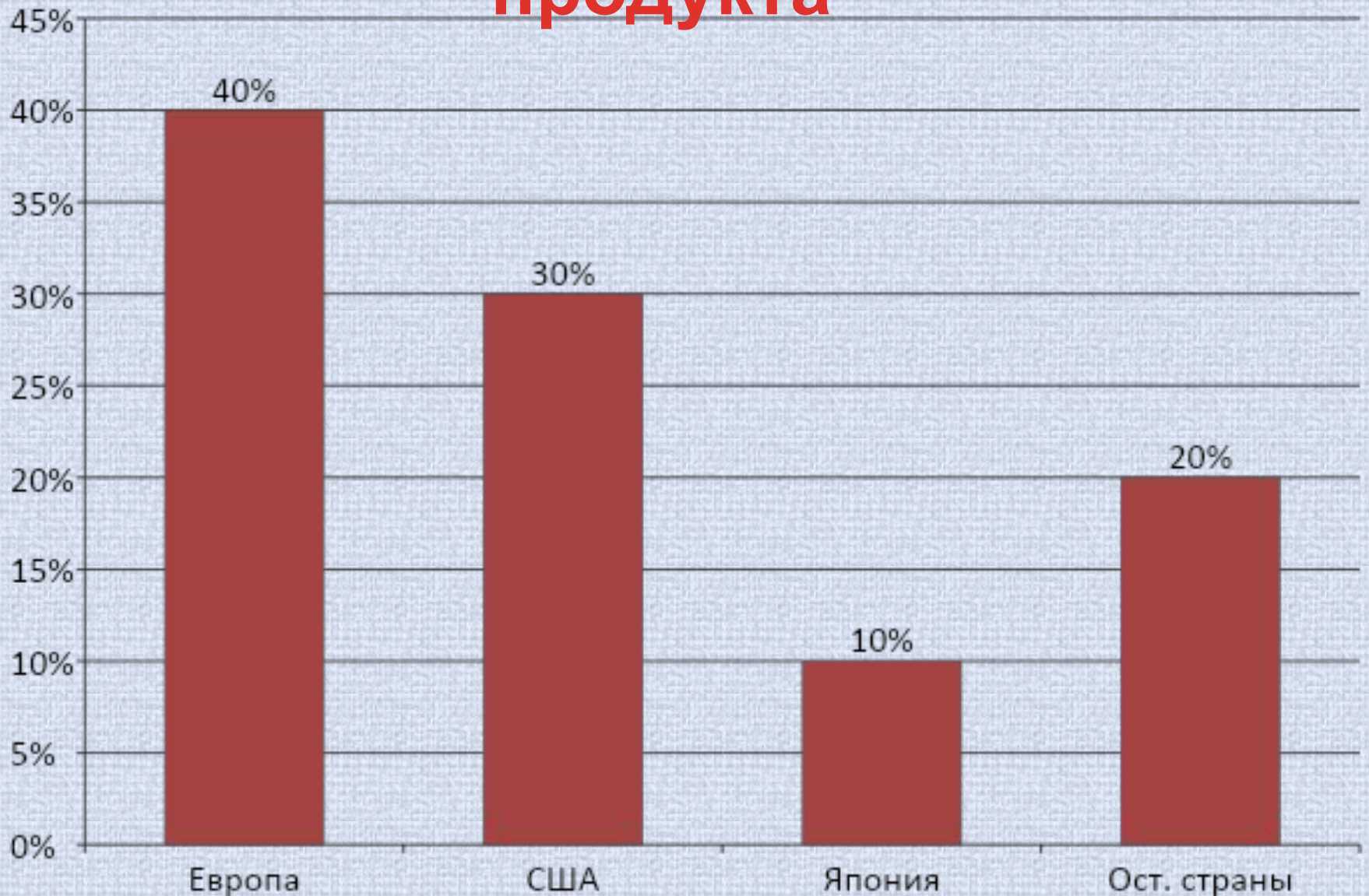


Географическая

«МОДЕЛЬ» Экономические центры

ПЕРИОД	Экономические центры
Конец XIX века	Преобладал один центр - Европа
Конец XX века	Образовался второй центр – США
Период между двумя мировыми войнами	Возникли новые центры - Япония и СССР
После Второй мировой войны	Китай, Индия, страны юго-западной Азии, Канада, Австралия, Бразилия
80 – 90 –е годы XX века	Страны НИС (Республика Корея, Гонконг, Сингапур, Тайвань)

Структура мирового валового продукта



Отраслевая структура мирового хозяйства

Аграрная

Индустриальная

Постиндустриальная

АГРАРНАЯ СТРУКТУРА

ЭКОНОМИКИ




1. Преобладание сельскохозяйственного производства в структуре хозяйства.

2. Характерна для промышленных переворотов конца XVIII – XIX в.


3. В настоящее время преобладает наименее развитых странах

ИНДУСТРИАЛЬНАЯ ЭКОНОМИКА



**1. Преобладание
промышленности
в структуре хозяйства**

**2. Характерна для второй
половины
XIX - начала XX в.**



**3. В настоящее время
преобладает в
большинстве развивающихся
стран**

Постиндустриальная экономика

*1. Возрастание
непроизводственной
сферы в структуре
хозяйства.*

*2. Характерна для
современного периода НТР*

*3. В настоящее время
преобладает в развитых
странах*



НТР обусловила большие изменения в структуре материального

Изменилось соотношение между промышленностью и сельским хозяйством

в пользу первой, поскольку развитие промышленности определяет рост производительности труда во всех отраслях материального производства.

Сельское хозяйство приобрело индустриальный характер благодаря агропромышленной интеграции.

В отраслевой структуре промышленности возросла доля обрабатывающих отраслей (прежде всего машиностроения, химической, электроэнергетики)

В сельском хозяйстве возросла доля животноводства, а в растениеводстве

увеличивается процент технических и кормовых культур, овощей и фруктов

В структуре транспорта уменьшилась доля железнодорожного, а лидерство перешло к автомобильному транспорту

Территориальная структура мирового хозяйства в эпоху НТР

(влияет на новые технологии и технику)

Проявляется

Возникновение районов нового освоения

ся:

Реконструкция районов старого освоения

Высокоразвитые районы	Большой Лондон, Большой Париж, «промышленный треугольник» Милан – Турин - Генуя
Старопромышленные районы	Рурский в Германии, Верхне - Слезский в Польше, Ланкашир в Великобритании
Аграрные районы	Юг Италии, Запад Франции
Районы нового освоения	Север Канады, Аляски, Север Скандинавии

Территориальная организация хозяйства

Страны мира

```
graph TD; A[Страны мира] --> B[Развитые страны]; A --> C[Развивающиеся страны]; B --> B1[Высокоразвитые районы]; B --> B2[Депрессивные районы]; B --> B3[Аграрные районы]; C --> C1[Роль главного центра]; C --> C2[Роль вспомогательных центров]; C --> C3[Роль периферии];
```

Развитые страны

(ТОХ отличается высоким уровнем зрелости)

Высокоразвитые районы, отличаются динамическим развитием

Депрессивные (старопромышленные), районы с преобладанием отраслевой тяжелой промышленности

Аграрные районы

Развивающиеся страны

(ТОХ испытывает последствия колониальной эпохи)

Роль главного центра выполняет столица

Роль вспомогательных центров выполняют районы экспортной специализации

Роль периферии играют обширные малонаселенные внутренние территории, где преобладает С/Х

Факторы, влияющие на размещение производительных сил и их изменения в эпоху НТР

Старые

факторы

Фактор территории
(размеры, конфигурация)

Фактор ЭГП

Природно – ресурсный
фактор

Транспортный

Фактор трудовых ресурсов

Новые факторы

Фактор
территориальной
концентрации

Фактор
наукоемкости

Экологический
фактор