

ИНСТИТУТ
ГЕОГРАФИИ
Российской
академии наук
основан в 1918 году



Centre for Geopolitical
Studies

***Геополитика и политическая
география в России:
глобальный контекст и
национальные
особенности (2010-2021)***

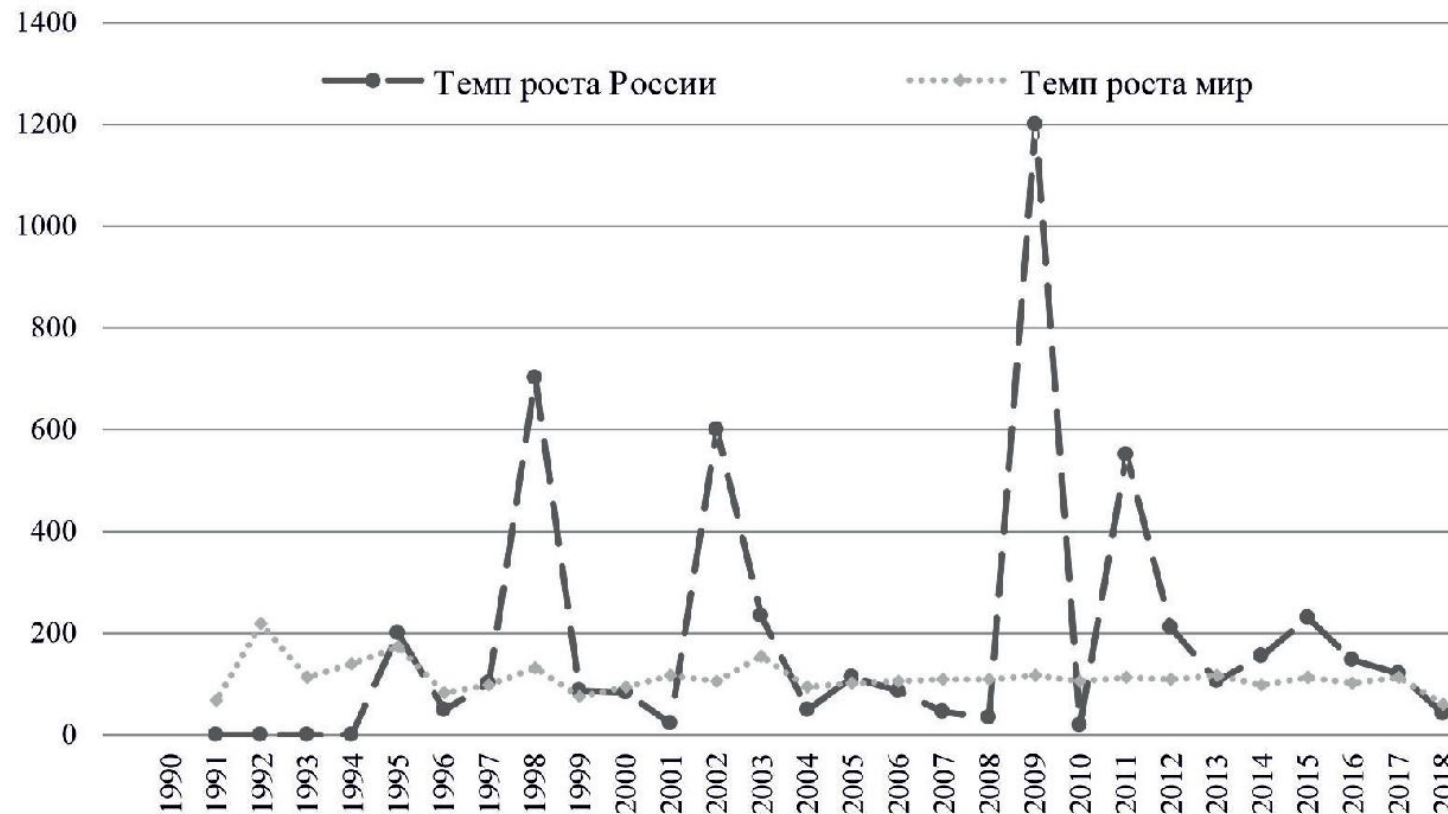
**Колосов В.А, Зотова М.В., Туров Н.Л.
Институт географии РАН (Москва)**

**Круглый стол «ПОЛИТИЧЕСКАЯ ГЕОГРАФИЯ: ИСТОКИ И
СОВРЕМЕННОСТЬ РОССИЙСКОЙ ШКОЛЫ»,
28 февраля 2022 года, Москва, Центр пространственного анализа
международных отношений ИМИ**

Исходные положения

1. Часть специального номера журнала «*Regional Research of Russia*» (русская версия появится в «Известиях РАН, сер. геогр.»).
2. Период: 2010-2021.
3. Общий подход: а) обзор только или преимущественно географической литературы; б) обзор наиболее значительных достижений и/или направлений (по мнению авторов) на мировом фоне.
4. Настоящая презентация основывается главным образом на примерах работ лаборатории геополитических исследований Института географии РАН.

Геополитика: бум продолжается



Темпы роста числа публикаций по геополитической тематике, 1990– 2018 (август) гг. (% к предыдущему году).

Источник: Сильнича А.В., Гуменюк Л.Г. Российские геополитические исследования через призму библиометрии // Региональные исследования. 2020. N 1 (67). С.79.

**Научная принадлежность диссертаций, книг, статей,
содержащихся в базе данных *eLIBRARY* по теме «Геополитика»
(1991—2015), ед. / %**

Код	Тематический рубрикатор <i>eLIBRARY</i>	Диссертации (всего 46)	Книги (всего 869)	Статьи в журналах (всего 3949)
11.00.00	Политика. Политические науки	33 / 72	558 / 25	2457 / 29
02.00.00	Философия	6 / 13	717 / 32	580 / 7
03.00.00	История. Исторические науки	5 / 11	184 / 8	1016 / 12
10.00.00	Государство и право. Юридические науки	1 / 2	123 / 5	813 / 10
39.00.00	География	1 / 2	65 / 3	213 / 2
06.00.00	Экономика. Экономические науки	—	263 / 12	1516 / 18
04.00.00	Социология	—	237 / 11	1272 / 15
14.00.00	Народное образование. Педагогика	—	39 / 2	261 / 3
13.00.00	Культура. Культурология	—	29 / 1	247 / 3
21.00.00	Религия. Атеизм	—	16 / 1	68 / 1
19.00.00	Массовая коммуникация. Журналистика. Средства массовой информации	—	8 / 0,4	88 / 1
	<i>Всего</i>	46	2239	8531

Источник: Потоцкая Т.И., Сильнича А.В. Состояние геополитических исследований в современной России // Региональные исследования. Балтийский регион. 2019. Vol. 11, N 2. С. 115.

Научная принадлежность авторов учебной литературы по геополитике

Научное направление	Учебники	Курсы лекций	Хрестоматии	Вся учебная литература
Политология	14	4	—	18
История	10	7	—	17
Социология	7	—	6	13
Философия	7	—	—	7
География	7	—	—	7
Экономика	1	—	—	1
Остальные	12	4	5	21
Коллективные работы	21	1	5	27
<i>Всего</i>	79	16	16	111


Составлено и рассчитано авторами по *eLIBRARY*.

Критическая геополитика как альтернатива

- **Основной посыл:** роль, восприятие и использование пространства отдельными людьми и социальными группами постоянно меняются в зависимости от социальной практики. В нее входит, в частности, политический дискурс.
- «Практическая» и «формальная» геополитика
- «Высокая» и «низкая» геополитика (геополитическое видение мира)

Вклад в развитие теории и новые направления в геополитике

- Работы петербургских географов К.Э.Аксенова, А.Б.Елацкова, Н.В. Каледина и др. («идеологизация» городского пространства стран СНГ, широкая теоретическая концепция геополитики А.Б.Елацкова, основанная на категории «геополитическое отношение», исторический обзор развития политической географии и геополитики в России Н.В. Каледина и А.Б.Елацкова и т.д.).
- Работы И.Ю.Окунева и других сотрудников МГИМО (сравнительный анализ молдавского политического дискурса и бытового дискурса малых народов Молдавии – гагаузов и болгар, анализ российского дискурса о пандемии).
- Попытка формализованной оценки политико-географического положения А.Н.Фартышева (Институт географии Сибири СО РАН).
- Работы географов и политологов БФУ им. И.Канта (Калининград).



Под геополитическим видением мира понимается набор общественных представлений о:

соотношении между различными элементами политического пространства, национальной безопасности и угрозах ей, выгодах и невыгодах определенной внешнеполитической стратегии.

Геополитическое видение мира включает также представления:

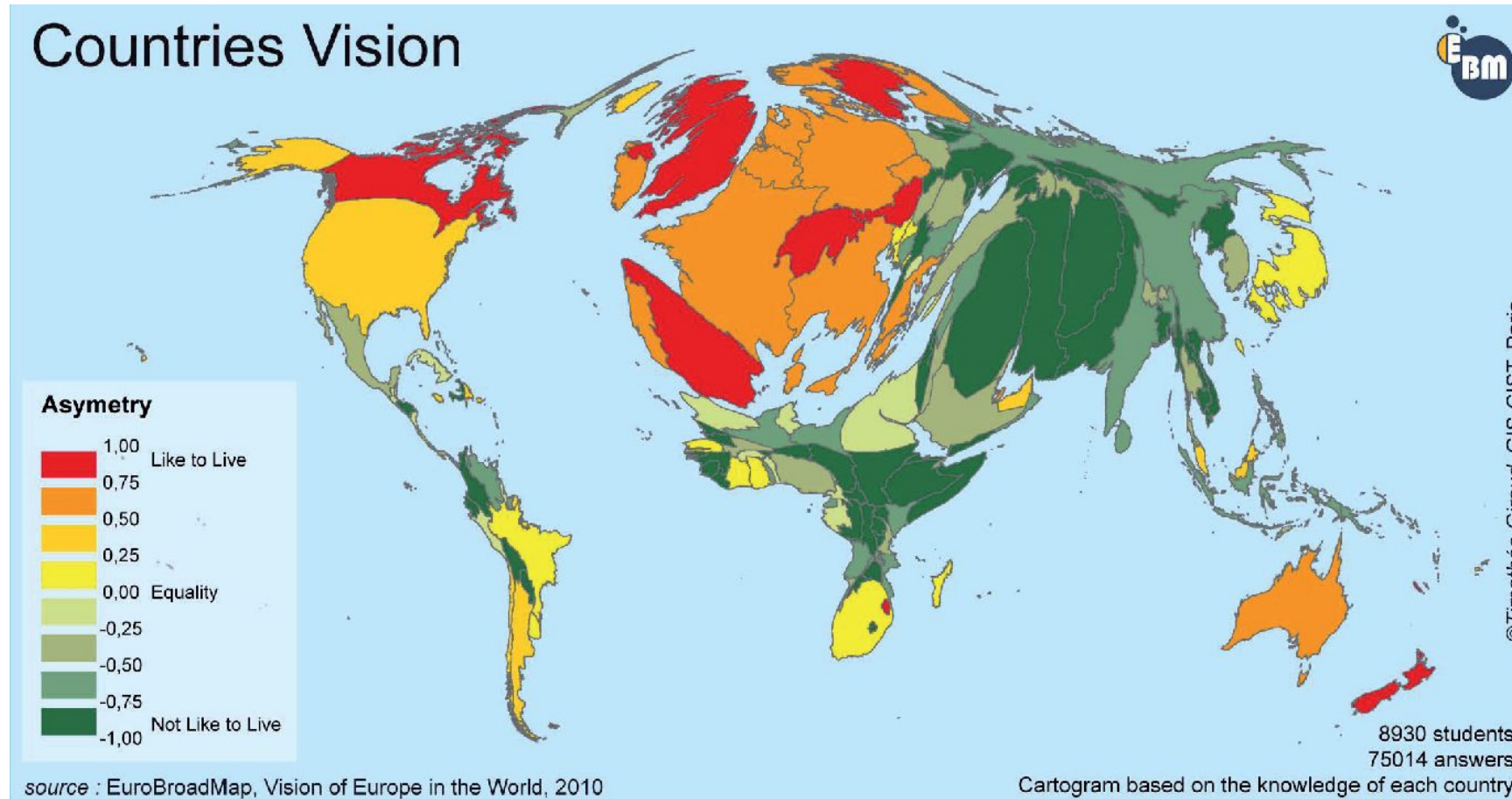
о территории этнической группы или политической нации, ее границах, предпочтительных или неприемлемых моделях государственного устройства, своей исторической миссии и внешних или внутренних силах, благоприятствующих или препятствующих ее осуществлению.

Достижения критической геополитики

- Преодоление традиционного для «классической» геополитики разрыва между территориальными уровнями исследований.
- Разработка собственного, четко очерченного объекта исследований, системы категорий и закономерностей.
- Обогащение методов междисциплинарных исследований.
- Интерпретация больших массивов информации, анализируемой с помощью современных количественных методов.

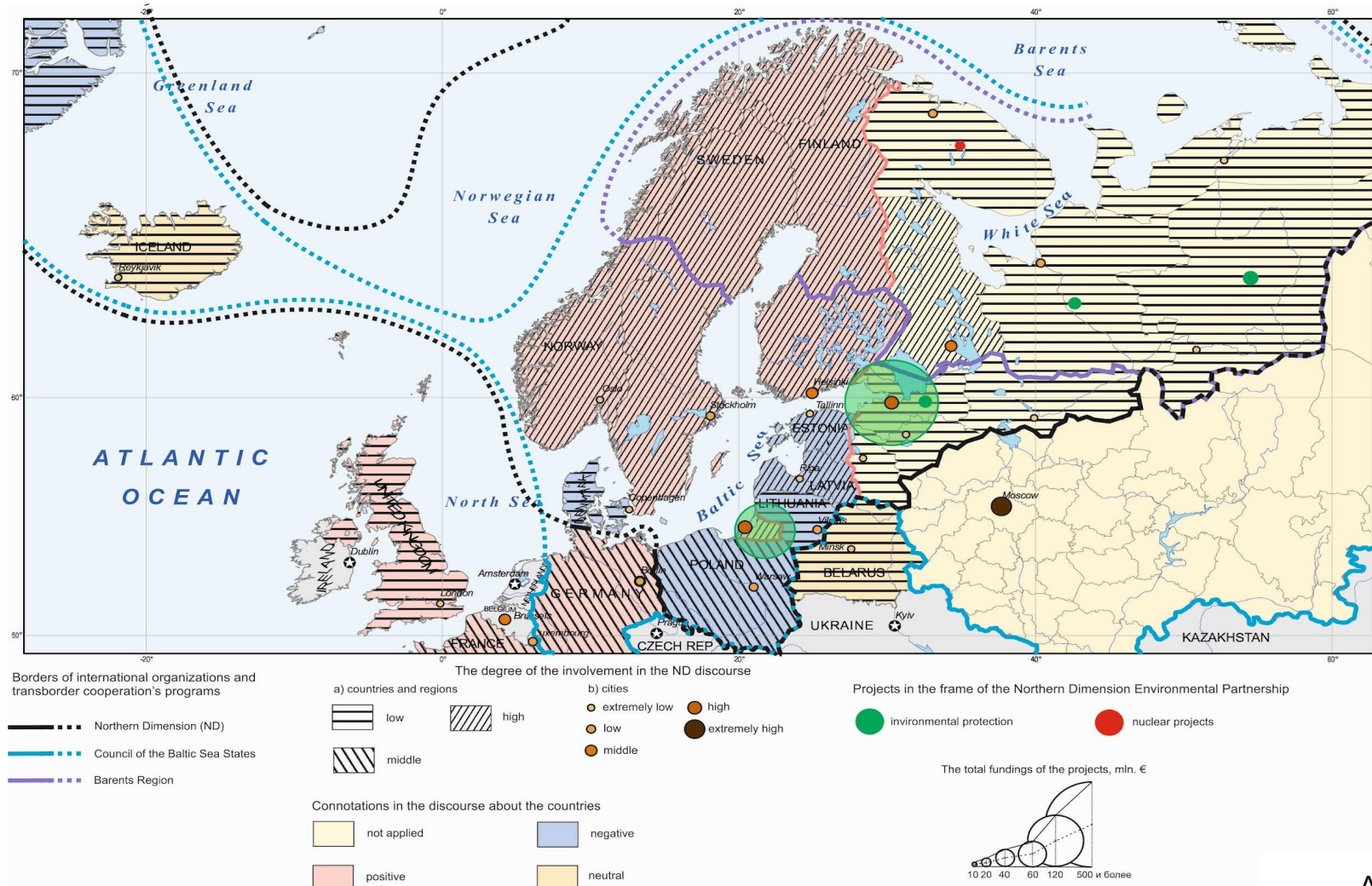
Методы изучения геополитического видения мира («низкой геополитики»)

В каких странах вы хотели бы жить в ближайшее время?



Методы критической геополитики: картографирование дискурса

Пространственная структура российского дискурса о программе «Северное измерение», 1997-2005



Дискурсивный анализ

- Понятие дискурса было разработано французским философом Мишелем Фуко еще в 1960-х годах и включает себя общественно принятые способы видения и интерпретации окружающего мира, а также действия людей и институциональные формы организации общества, вытекающие из такого видения (Foucault, 1970).
- Геополитический дискурс можно понимать как набор смыслов, формирующих отношение к событиям, явлениям или объектам, основанный на определенном мировоззрении, ценностях и представлениях (Фуко, 2004)
- Информация под влиянием географических представлений сводится в сюжеты и затем переводится с помощью СМИ и распространяемых ими образов в определенные категории.
- Дискурс играет большую роль в формировании политической карты и «территориальности» человека: «кто управляет дискурсом, тот управляет представлениями, кто управляет представлениями, тот управляет реальностью».

Дискурсивный анализ: «поворот на Восток» и Китай в российском дискурсе

Цели:

- сравнить российский официальный политический дискурс об отношениях с Китаем с экспертным;
- проанализировать способы донесения «высокой геополитики» до массовой аудитории (на примере информационных программ на федеральных телеканалах);
- сопоставить взгляды на Китай и российско-китайские отношения в официальном, экспертном и медийном дискурсах с общественным мнением и проследить влияние на него государственных СМИ.

Дискурсивный анализ: «поворот на Восток» и Китай в российском дискурсе

Сравнение различных дискурсов

1. . **Официальный политический дискурс** о китайской инициативе (речи, выступления, интервью российских официальных лиц, сообщения об их встречах с китайскими лидерами)

2. **Медиа-дискурс.**

- Новостные программы «Первого канала» за 2017-2018 гг.;
- «Независимая газета» (НГ) - центристский дискурс: около 1400 материалов за 2012-2018 гг.;
- «Российская газета» - официальный дискурс;
- «Советская газета» - коммунистический, левый дискурс;
- «Завтра» –национал-патриотический дискурс;
- «Новая газета» - либеральный дискурс;



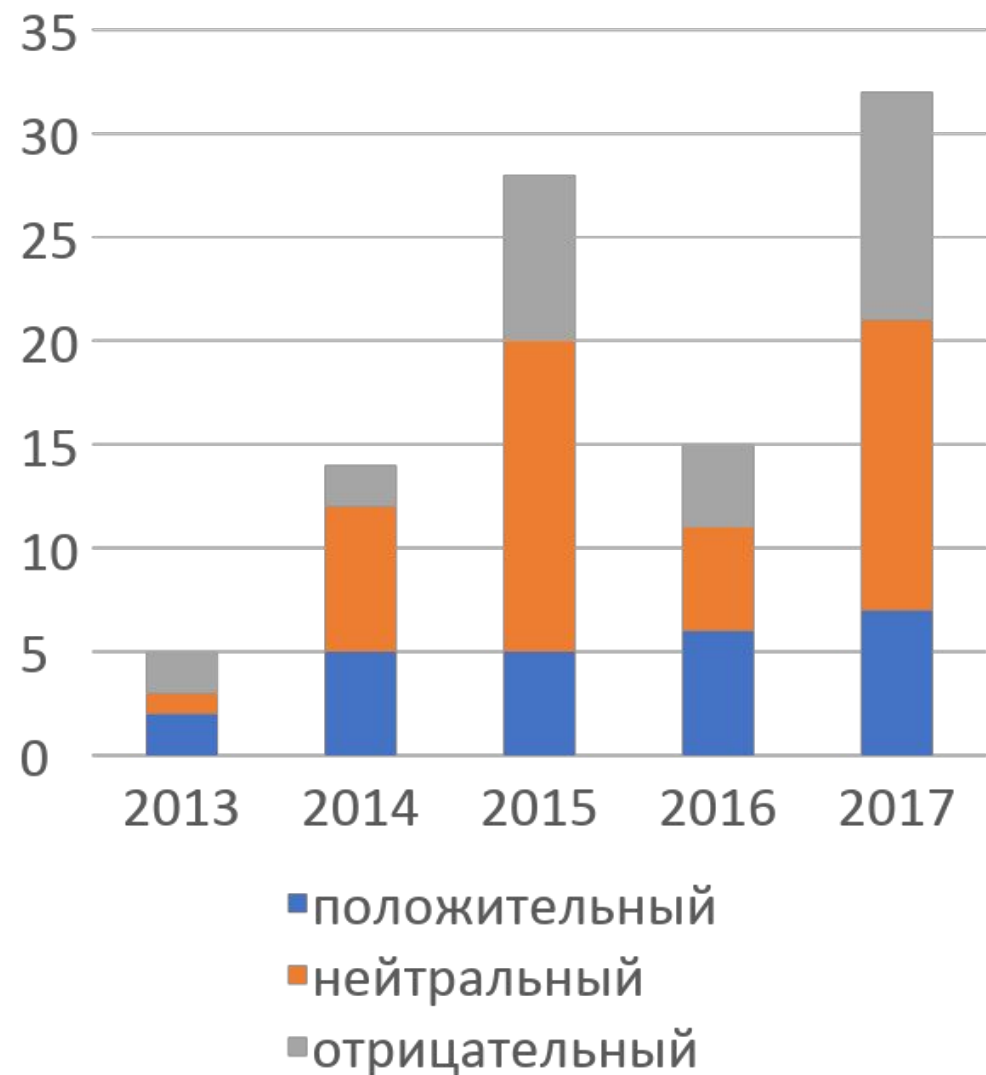
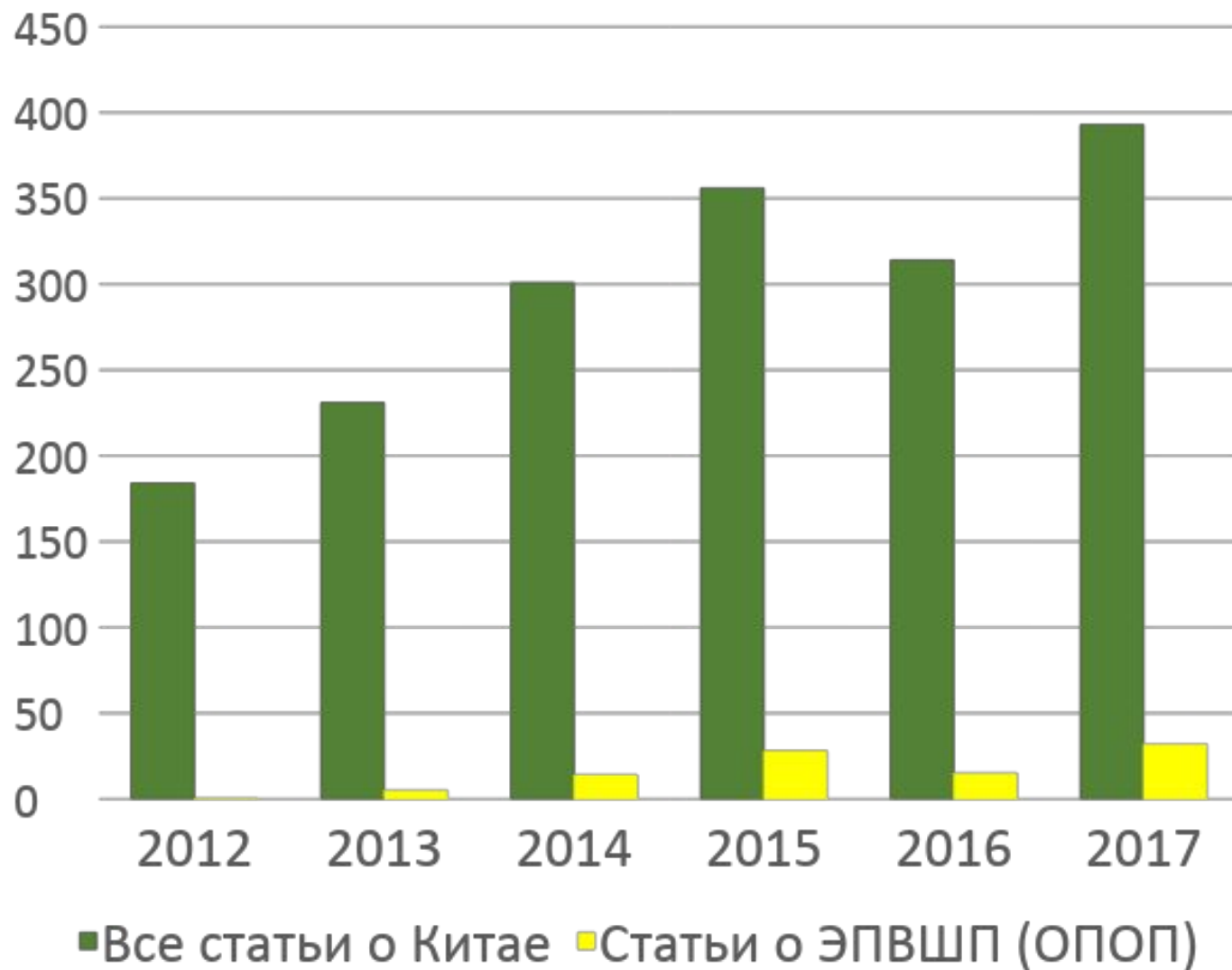
Академический дискурс:

отечественные и зарубежные научные публикации о месте России в китайской стратегии.

4. **Общественные представления:**

опросы населения (материалы ФОМ и Левада-центра); фокус-группы.

Динамика и структура материалов, посвященных инициативе «Один пояс – один путь»



Некоторые выводы

- В официальном дискурсе, транслируемом ТВ-1 и другими государственными СМИ, Китай предстает мощной, процветающей и разумно управляемой страной. Политическая риторика призвана успешно убеждать граждан России в правильности проводимого курса
- Отмечается разрыв между официальным и экспертным дискурсом как частями «высокой геополитики».
- Граждане России считают Китай дружественной страной и стратегическим партнером. Позитивное отношение к восточному соседу усилилось. Однако на низовом уровне прослеживаются недоверие к нему и опасения его растущей мощи.



Концепция Большой Евразии

Ее суть – в формировании «нового экономического, политического и культурного пространства от Владивостока (Шанхая) до Лиссабона» – «пространства свободной торговли, развития, мира и безопасности, условий для суверенного развития всех входящих в него стран, культур и цивилизаций» (Караганов, 2019:9).

Отличия от евразийства:

- Большая Евразия намного больше «Евразии-России»;
- концепция основана не столько на географической смежности, сколько на сетевом взаимодействии;
- Большая Евразия имеет полимасштабную структуру, созданную в результате региональных интеграционных процессов на разном уровне.



Аргументы сторонников

- Сохранение Россией в условиях «многополярной» Евразии положения независимой великой державы, несмотря на отставание от США, Китая и Индии в темпах роста экономики, уменьшение численности населения и соответственно снижение «веса» в мире.
- Избавление от альтернативы между превращением России в младшего партнера либо коллективного Запада, либо Пекина.
- Фундаментальная ориентация постсоветской России на создание многополярного геополитического порядка.
- Стагнация экономики ЕС, кризис европейской интеграции и очевидное перемещение «центра тяжести» мирового хозяйства в Азию
- Приоритет экономических взаимодействий, отделение экономики от оков геополитики, преодоление разногласий.
- Необходимость ускорения и устранения перекосов в развитии Сибири и Дальнего Востока, более эффективного использования их богатых природных ресурсов.
- Избавление от континентального и ресурсного «проклятий» России и в особенности Сибири, то есть обреченности экономики на низкую эффективность в связи с огромными расстояниями, высокой транспортоемкостью (Безруков, 2008) и специализацией на экспорте сырья и топлива (Крюков, Селиверстов, 2022).

Аргументы скептиков

- Ведущие азиатские державы вовлечены в конфликты между собой, имеют разные политические режимы и ориентации, исповедуют в корне разные взгляды на государственный суверенитет и характер международных отношений.
- Отсутствие адекватной политической инфраструктуры.
- Решительного поворота «на восток» до февраля 2022 г. не наблюдалось.
- Риск усиления специализации азиатской части России на экспорте топлива и сырья, роста вовлеченности восточных регионов во внешнеэкономические связи в ущерб внутрироссийским.



РЕГИОНАЛИЗАЦИЯ НА РАЗНЫХ ПРОСТРАНСТВЕННЫХ УРОВНЯХ

Конструктивистский и функциональный подходы

«Новый регионализм»:

- деполитизация;
- многоуровневое управление;
- сочетание разных моделей;
- многосторонний характер;
- участие регионов и муниципалитетов стран с разным государственным устройством и правовыми системами;
- возможность договариваться только по тем вопросам, по которым удалось достичь компромисса.

Программы приграничного сотрудничества ENPI, использование МПП

С 2016-2018 гг. - концепция сообщества безопасности (выработка общих подходов в Балтийском регионе, Арктике).

Исследование сепаратизма российскими географами в XXI веке.

Основные тренды

- В РФ преобладают исследования по отдельным странам и регионам (запрет сепаратистских движений в РФ; большое число профильных исследовательских институтов, занимающихся проблемами отдельных регионов мира). В географической литературе - сравнительный анализ прецедентов.
- Другое направление - работы, в которых сформулированы объяснительные модели сепаратизма (в основном принадлежащие политологам). Такие модели либо объясняют причины, по которым возникает сепаратистское движение, либо демонстрируют, почему оно оказалось (не)успешным;
- Большинство политико-географов рассматривают сепаратизм в геоконфликтологической парадигме.

Исследование сепаратизма российскими географами в XXI веке.

Основные тренды. 2.

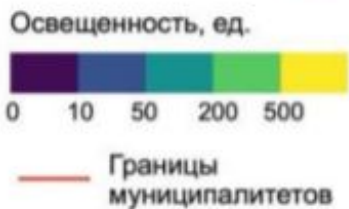
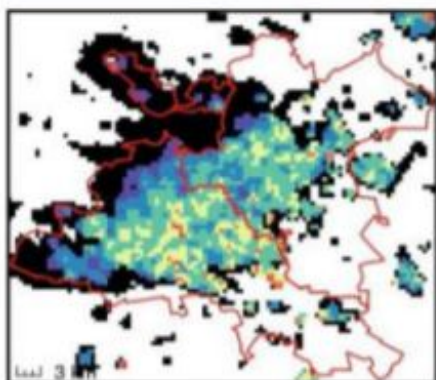
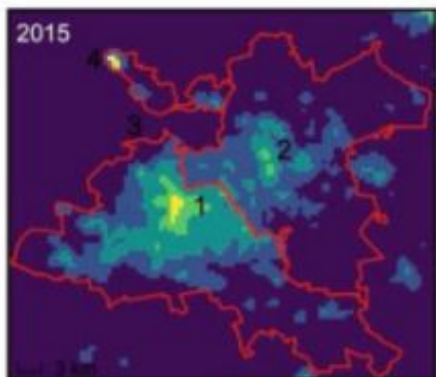
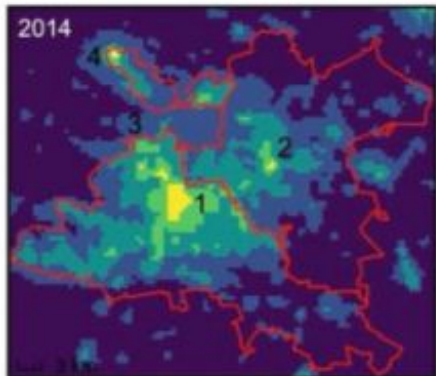
- Появление работ на стыке электоральной географии и separatist studies (рост числа партий с регионалистской повесткой, преимущественно в Европе).
- Активное использование *центр-периферийной модели* с выделением специфических географических районов («очаги сепаратизма» у Д.В.Зайца, «ареалы конфликтов» у Р.Ф.Туровского, «зоны распространения сепаратизма» у Ф.А.Попова).
- Использование *модели диффузии* («демонстрационный эффект», «эффект домино», «эффект лесного пожара», «лавинная динамика», метафора заражения и т. д.): успех сепаратистского движения на одной территории побуждает выдвигать аналогичные требования в другой.
- Особое внимание к непризнанным государствам (государствам де-факто).

Исследование непризнанных государств

- Многие из них - на постсоветском пространстве (Абхазия, Южная Осетия; Нагорный Карабах; ПМР; ЛНР; ДНР).
- Возросший интерес после 2008 и 2014 гг.
- Для большинства государств-патроном выступает РФ (более легкий доступ исследователям из РФ).

Особенности

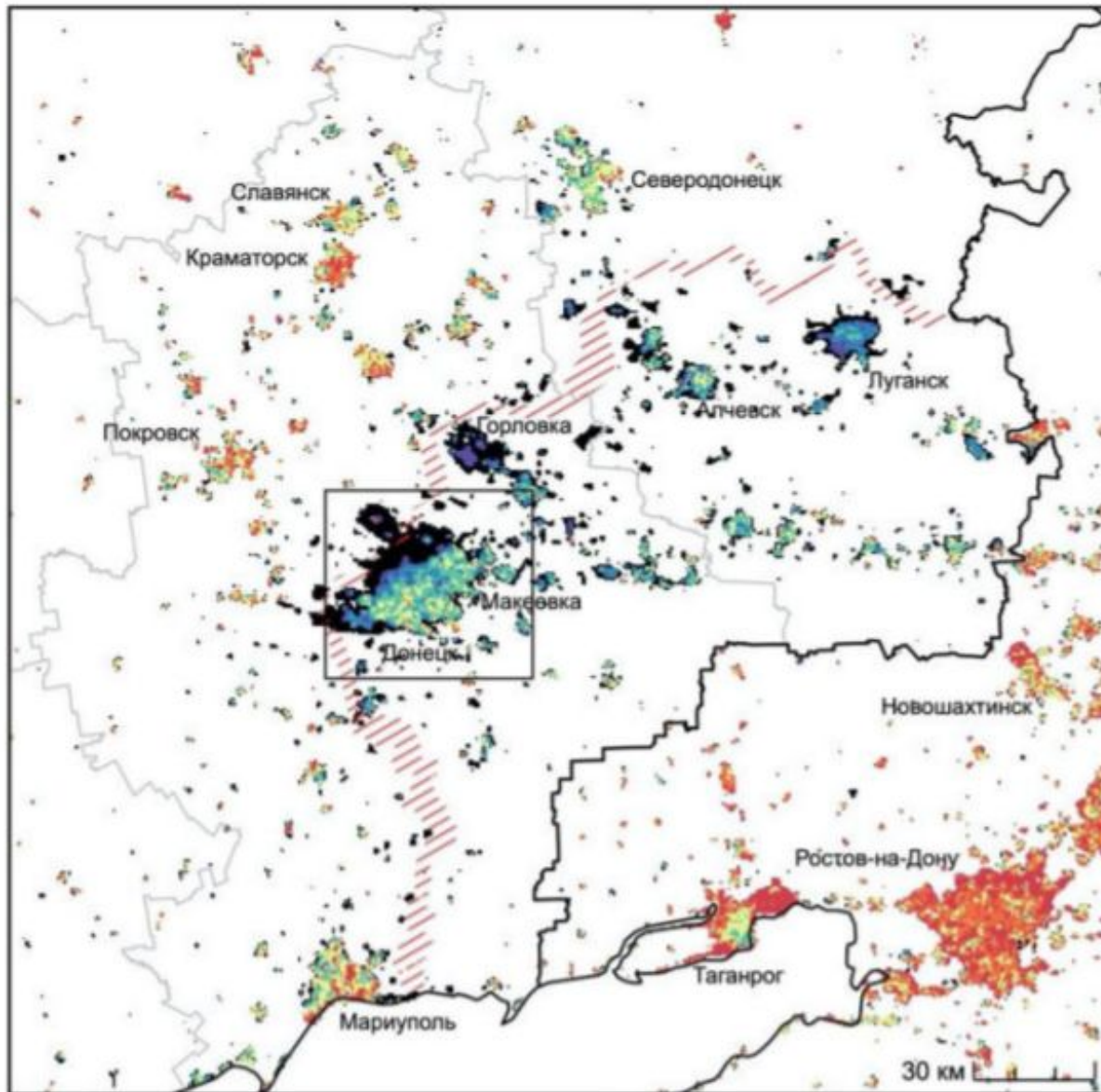
- Попытка заглянуть внутрь “черного ящика” (использование экспертных интервью, включенных наблюдений и социологических данных).
- Доступность статистической информации (особенно в сравнении с повстанческими государствами).
- Исследование функций и режима границ непризнанных государств.
- Дискурс-анализ СМИ.
- Использование спутниковых данных.



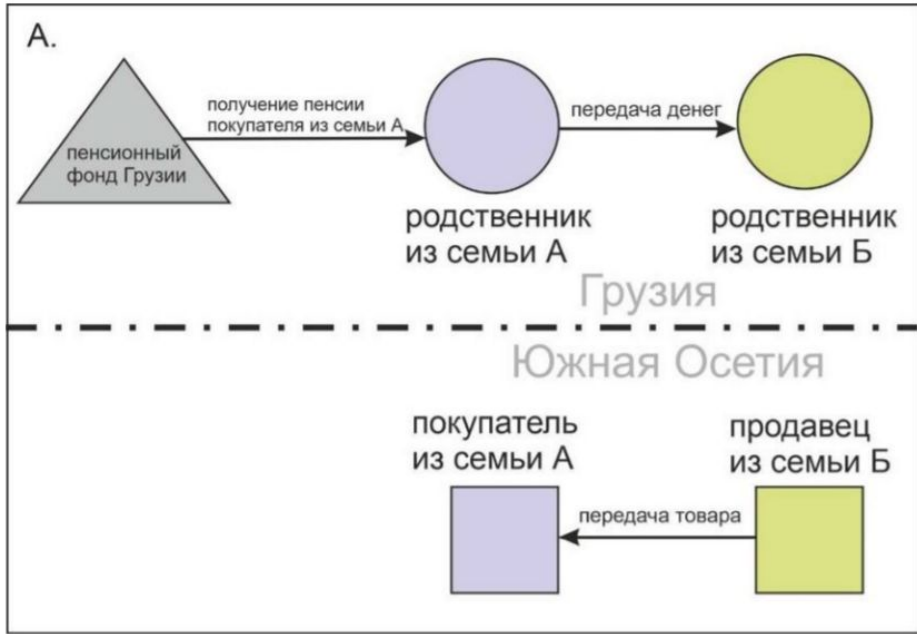
- 1 - Центр Донецка
- 2 - Центр Макеевки
- 3 - Донецкий аэропорт
- 4 - Авдеевский коксохимический завод

Зона разграничения сторон

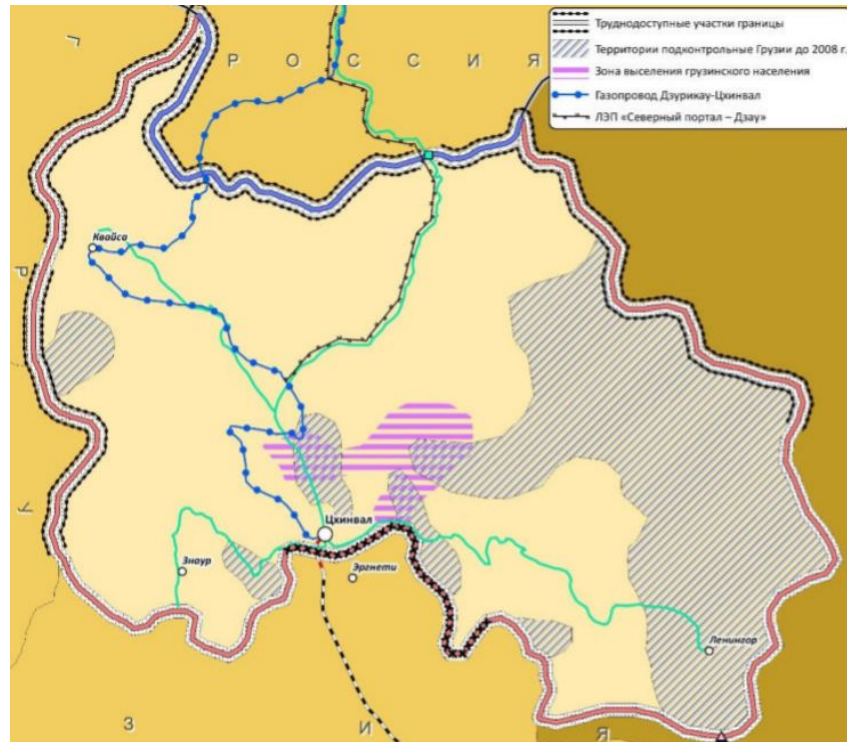
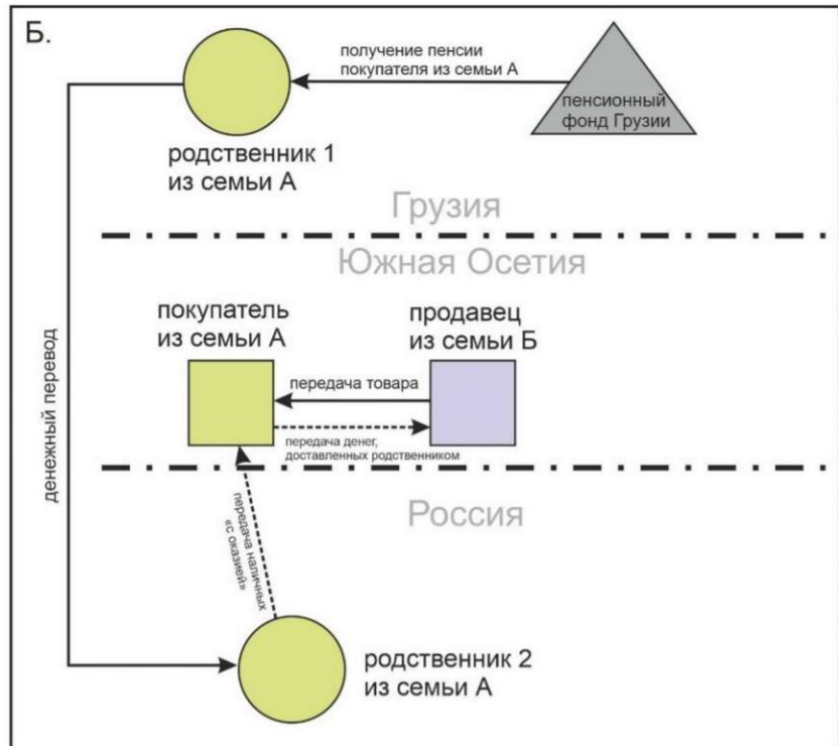
Апрель 2015 / Апрель 2014, %

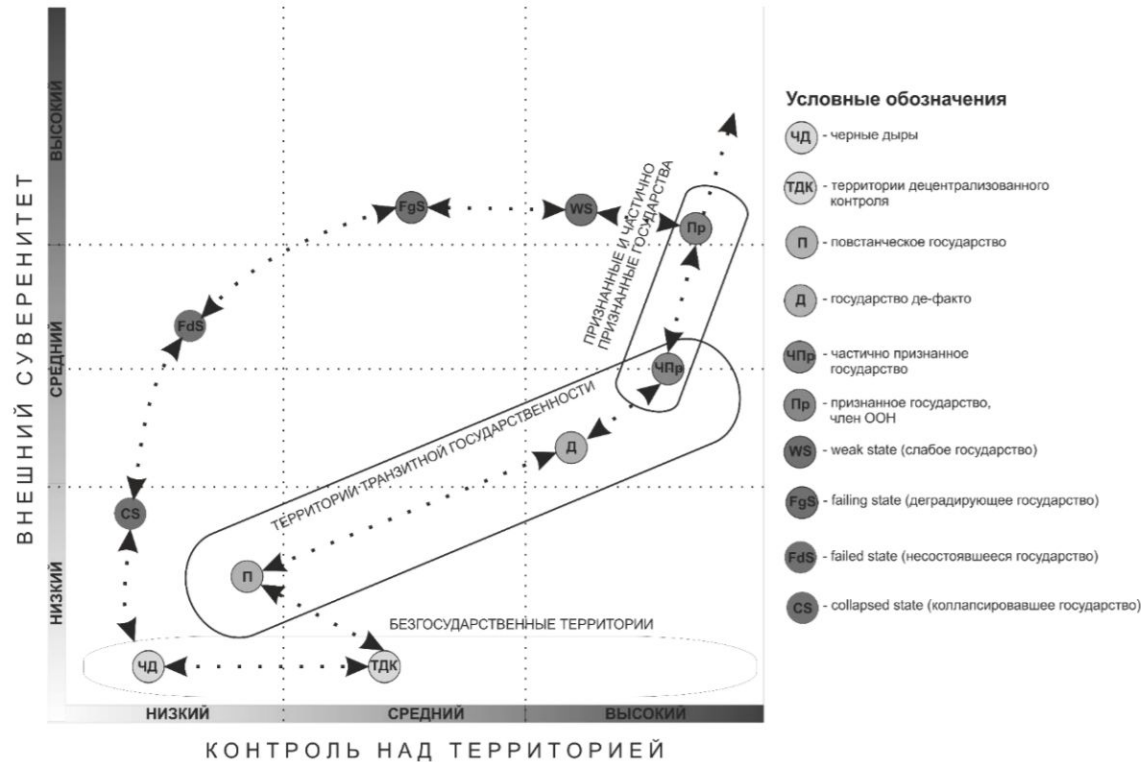






Трансграничные системы расчётов между покупателями и продавцами Ленингорского района с участием родственников на территории Грузии и России



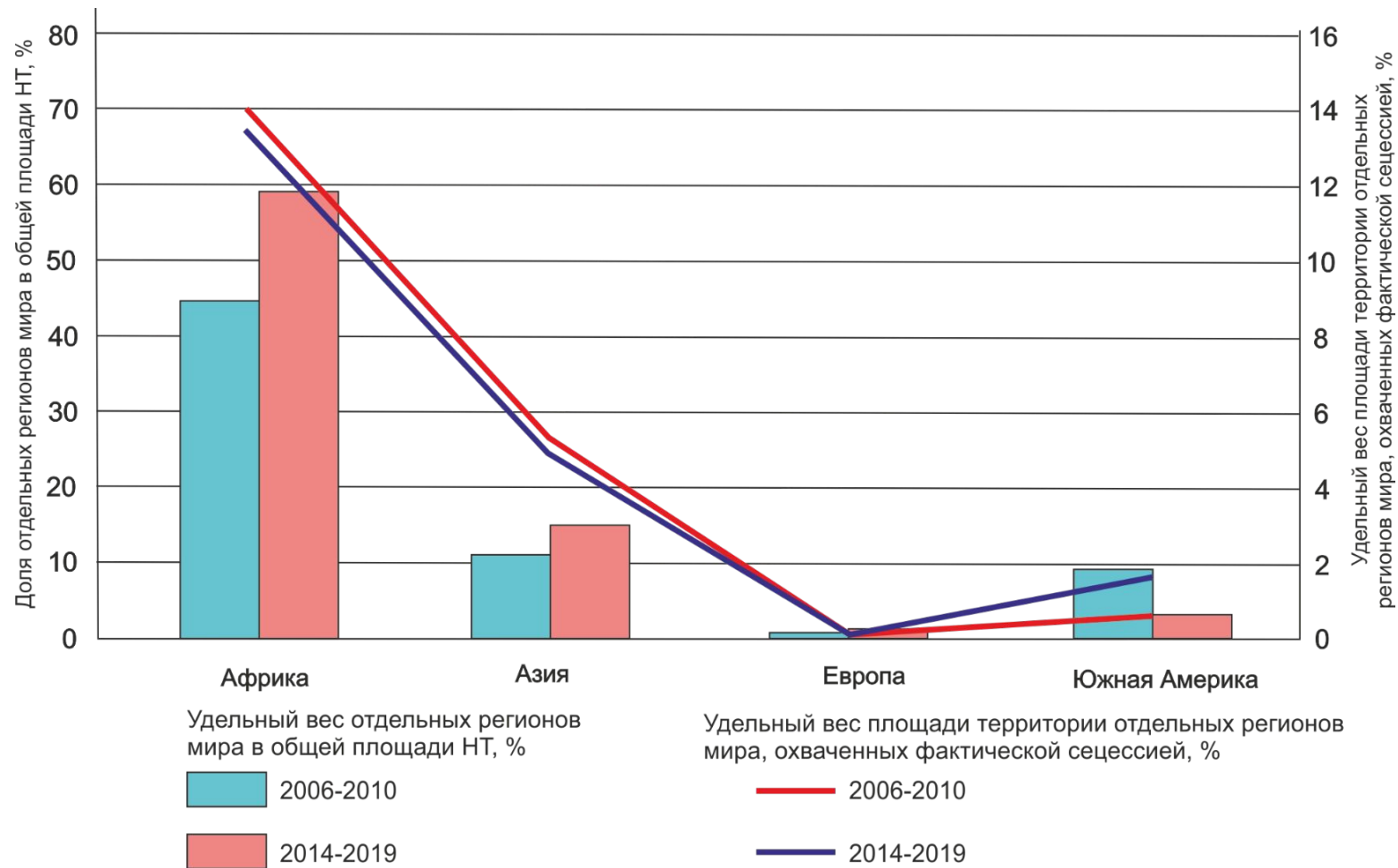


Исследование неконтролируемых территорий: от безгосударственных территорий к частично признанным государствам

Таблица 3. Типология НТ применяемая в данном исследовании (составлено и разработано авторами)

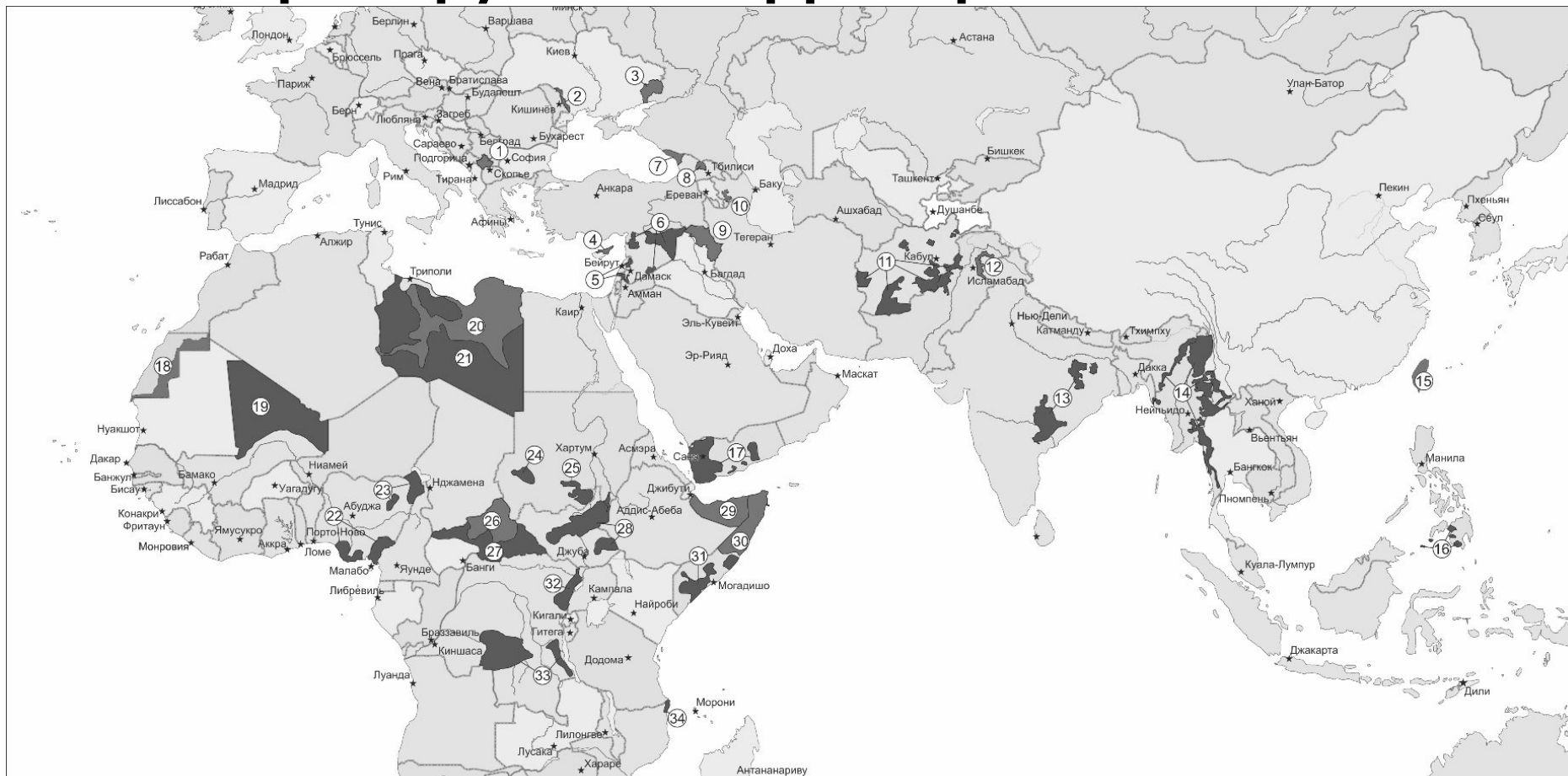
Понятие	Дефиниция
Безгосударственные территории	Территория, в пределах которой, с одной стороны, материнское государство не способно осуществлять контроль и выполнять государственные функции, а с другой – повстанцы, осуществляющие контроль, не выполняют большей части государственных функций
«Чёрные дыры»	Безгосударственные территории, над которыми никто не имеет устойчивого контроля в связи с острой фазой вооружённого конфликта.
Территории децентрализованного контроля (ТДК)	Безгосударственные территории, представляющие собой конгломерат контролируемых отдельными группировками (кланами и племенами) районов без чётких границ и единого центра.
Территории транзитной государственности (ТТГ)	Неконтролируемые территории, в которых повстанцы пытаются установить устойчивый контроль над территорией с последующим формированием органов государственной власти и выполнением государственных функций
Повстанческое (самопровозглашенное) государство	Территория, над которой осуществляется силовой контроль (спрошной или очаговый) и где повстанческие власти выполняют часть государственных функций
Государство де-факто	Образование, возникшее в результате сецессии, и способное предоставлять полный спектр государственных услуг населению определённой территории и стремящееся к международному признанию в качестве суверенного государства, но остающееся нелегитимным в глазах мирового сообщества
Частично признанное государство	Государства де-факто, которые не получили полного дипломатического признания со стороны международного сообщества

Распределение территорий неконтролируемых территорий по регионам мира, %



Источник: Колосов В.А., Себенцов А.Б., Туров Н.Л. Неконтролируемые территории в современном мире : теория, генезис, типы, динамика // Контуры глобальных трансформаций : политика, экономика, право. – 2021. – № 1 (14). – С. 23–51.

Неконтролируемые территории



безгосударственные территории
 территории транзитной государственности

Цифрами на карте показаны:

- | | | | |
|--|---|--|---|
| 1. Республика Косово | 11. Афгано-пакистанская безгосударственная зона | 20. Районы Ливии, контролируемые ЛНА | 30. Пунтленд |
| 2. Приднестровская Молдавская Республика | 12. Азад-Кашмир | 21. Ливийская безгосударственная зона | 31. Безгосударственные районы юга Сомали |
| 3. ЛНР и ДНР | 13. Компактные революционные зоны действия наксалитов («Красный коридор») | 22. Безгосударственные районы дельты Нигера | 32. Северо-Конголезская безгосударственная зона |
| 4. Турецкая Республика Северного Кипра | 14. Мьянманская безгосударственная зона | 23. Безгосударственный районы Северной Нигерии | 33. Южно-Конголезская безгосударственная зона |
| 5. Районы действия Хезболлы | 15. Китайская республика (Тайвань) | 24. Безгосударственная зона Дарфура | 34. Северо-Мозамбикская безгосударственная зона |
| 6. Сирийская безгосударственная зона | 16. Безгосударственная зона Минданао | 25. Безгосударственная зона Голубого Нила и Южного Кордофана | |
| 7. Республика Абхазия | 17. Йеменская безгосударственная зона | 26. Республика Логон | |
| 8. Республика Южная Осетия | 18. Сахарская Арабская Демократическая Республика | 27. Безгосударственные районы ЦАР, контролируемые анти-балакой | |
| 9. Иракский Курдистан | 19. Безгосударственная зона Мали | 28. Безгосударственные районы Южного Судана | |
| 10. Республика Арцах | | 29. Сомалиленд | |

Источник: Колосов В.А., Себенцов А.Б., Туров Н.Л. Неконтролируемые территории в современном мире : теория, генезис, типы, динамика // *Контуры глобальных трансформаций : политика, экономика, право.* – 2021. – № 1 (14). – С. 23–51.

Граница – это

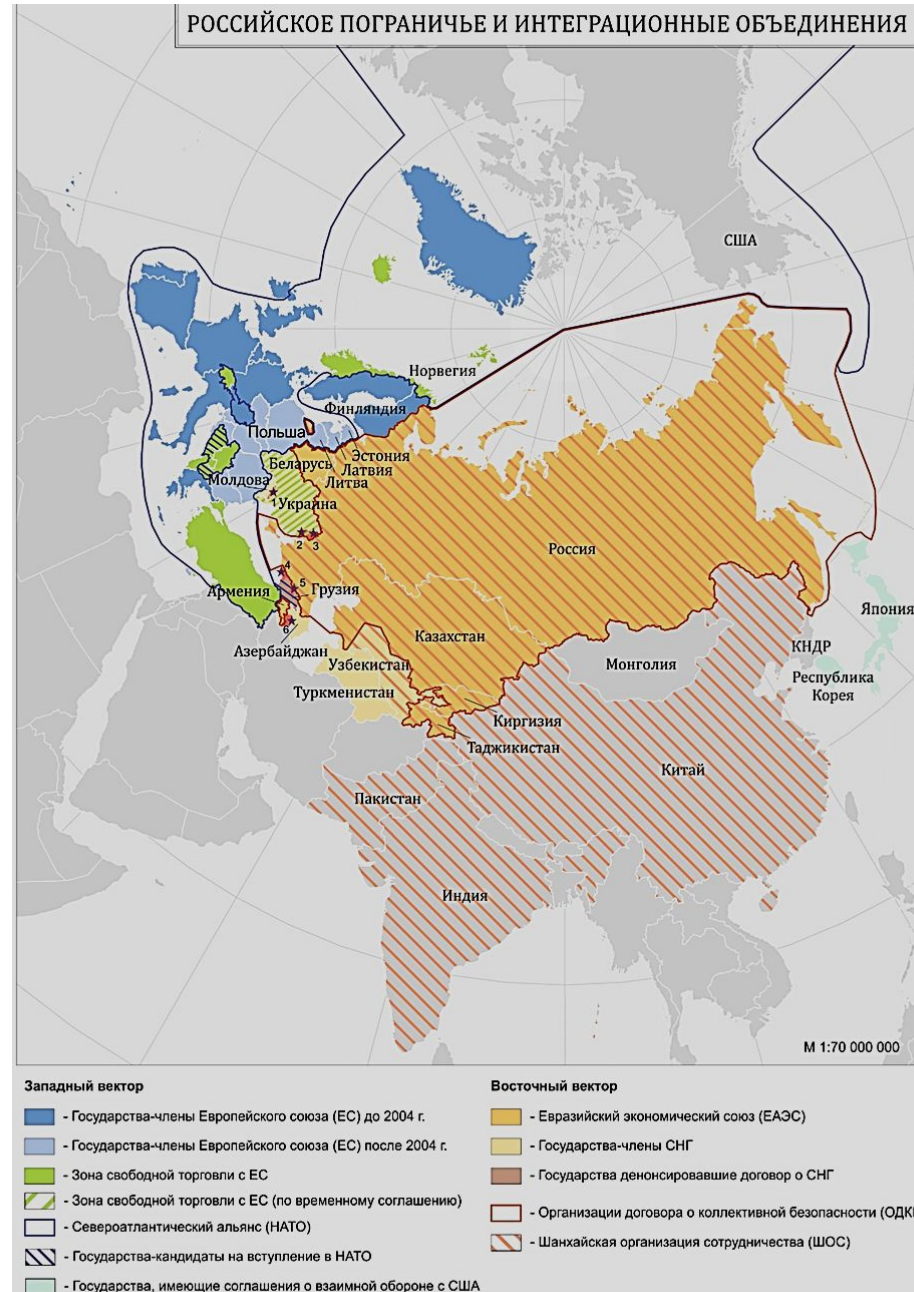
- сложная социальная категория,
- результат процесса воспроизводства разграничений разными социальными и политическими силами в ходе их деятельности (социальной практики),
- саморазвивающийся правовой институт,
- материальный феномен (пункты перехода и другая инфраструктура),
- разделительная линия и прилежащее пространство,
- СИМВОЛ,
- комплекс социальных представлений,
- социальные практики (неформальные институты).

(Paasi, Prokkola, 2008; Konrad, 2015; Brambilla, Jones, 2020; Paasi, 2021; Scott 2021).

ПОГРАНИЧНЫЕ ИССЛЕДОВАНИЯ В РОССИИ И ЗА РУБЕЖОМ

СХОДСТВА

- Не теряет актуальности проблема перераспределения функций между границами (de-bordering и re-bordering) на постсоветском пространстве в зависимости от вовлеченности в интеграционные процессы.



РАЗЛИЧИЯ

- Меньше внимания к взаимосвязи между функциями и режимом разных участков границ и миграцией, в том числе из-за открытости границы в рамках ЕАЭС.
- Больше внимания к «материальным» функциям границ – их роли в формировании трансграничных контрастов, регулировании потоков через границу, влиянии на окружающие территории.

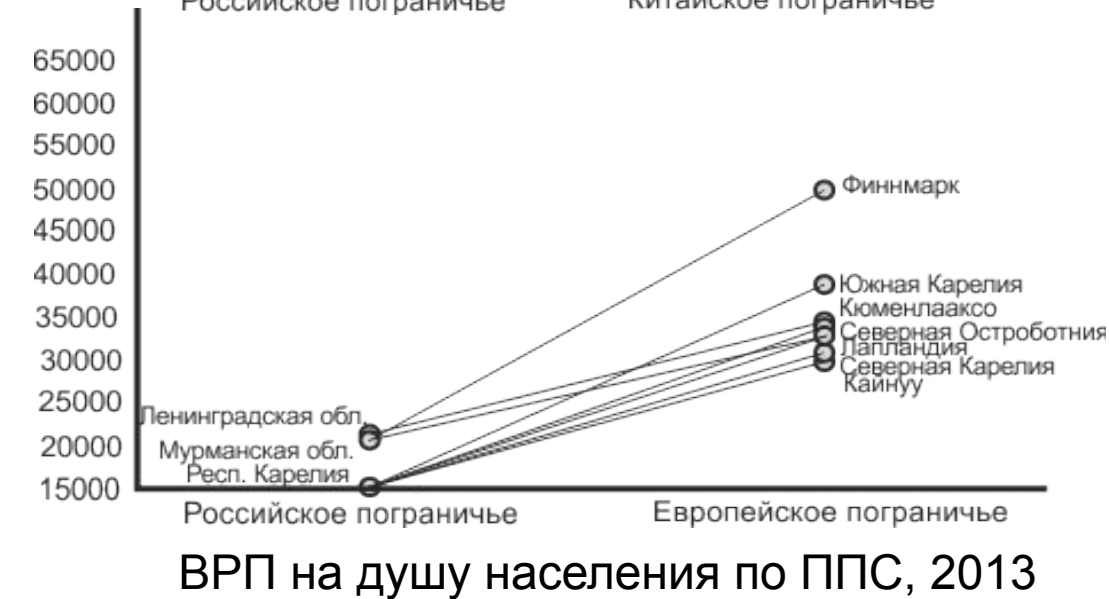

ИЗУЧЕНИЕ ТРАНСГРАНИЧНЫХ КонтРАСТОВ

(Strykiewicz, 1998, Martinez, 1994)

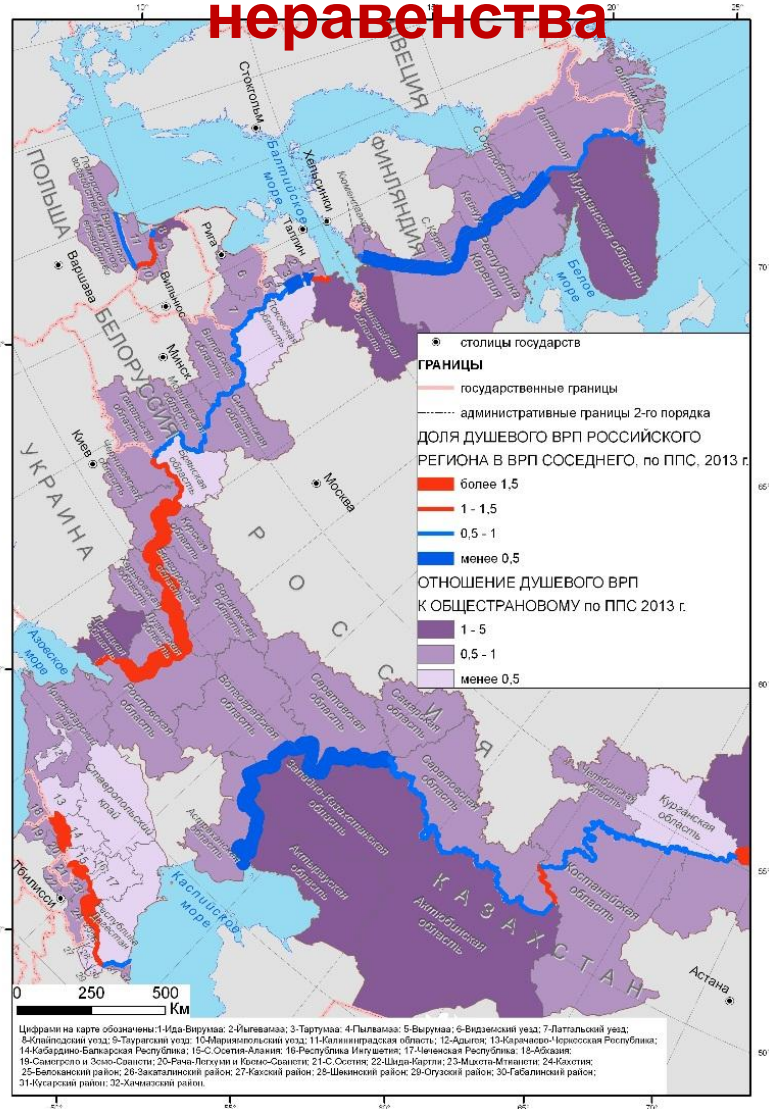
(Kolosov, Morachevskaya, 2020, Зотова и др., 2018)

Границы – мощное средство воспроизводства пространственного неравенства

- Рост асимметрии в темпах экономического развития между соседями;
- Анализ контрастов позволяет оценить перспективы трансграничного сотрудничества;
- С одной стороны, большие контрасты снижают заинтересованность в сотрудничестве и формируют неравноправные отношения;
- С другой стороны, различия – ресурс, расширяющий



ВРП на душу населения по ППС, 2013



ИССЛЕДОВАНИЯ СИМВОЛИЧЕСКОЙ ФУНКЦИИ ГРАНИЦ (M. Foucher)

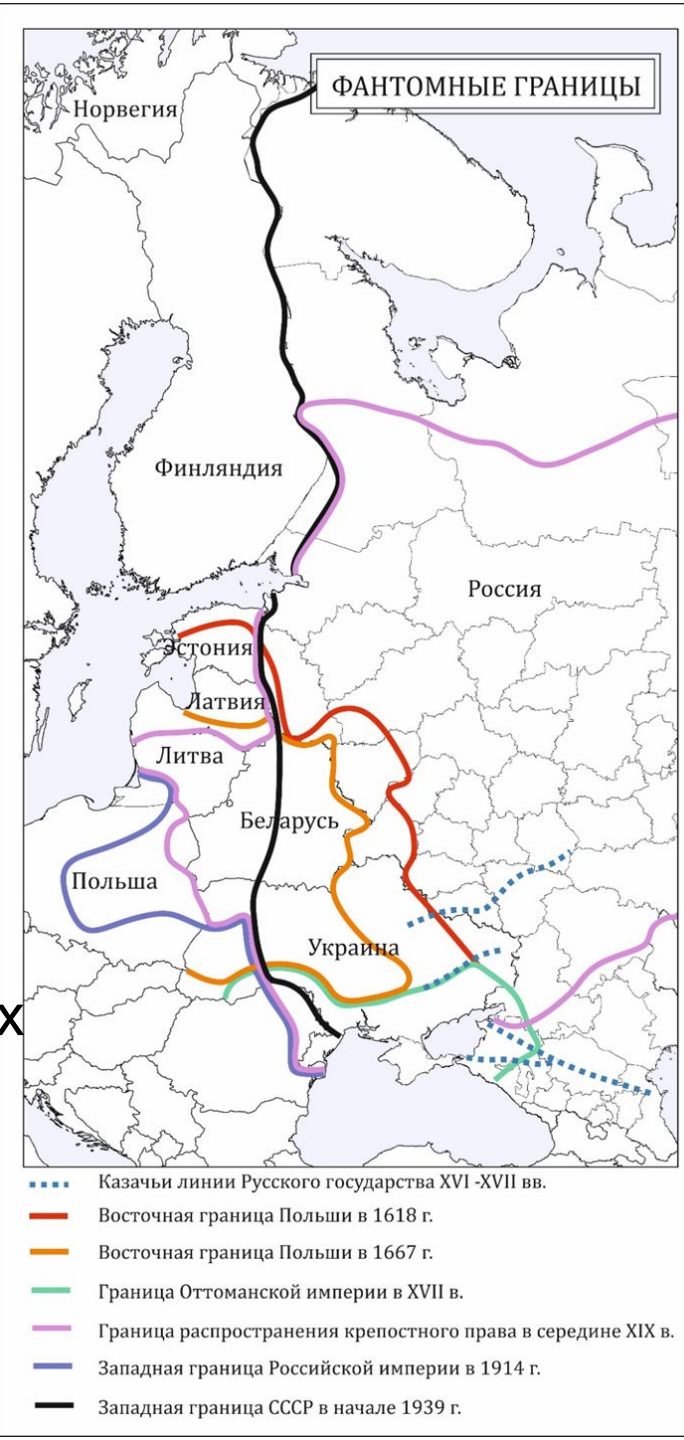
- Социальные представления об оптимальной конфигурации государственного рубежа.
- Анализ роли границ в национальной идентичности, политического дискурса, исторических нарративов, символического ландшафта.
- Государственные и административные границы как границы между идентичностями в географическом пространстве.
- Адаптация местных сообществ к рубежам их роли в формировании различий между людьми, а также особой приграничной культуры, связанной с уникальностью практик постоянного пересечения границы, амбивалентностью идентичностей и толерантностью к инаковости.




РЕЛИКТОВЫЕ (ИСТОРИЧЕСКИЕ) ГРА

Утратили наиболее важные функции разделительных линий между государствами, но остались существенными политическими, экономическими и культурными барьерами

- Принадлежность в прошлом к иным историко-культурным и политическим регионам оказывает заметное влияние на идентичность и социальные практики их жителей.
- Проявляются в культурном ландшафте и могут быть использованы для мобилизации общественного мнения, например, в целях сепессии.
- Выражаются в глубине разрыва в благосостоянии, политических различиях, политике памяти и др.



НОВАЯ РЕАЛЬНОСТЬ И ЗНАЧИМОСТЬ ГРАНИЦ: ДИНАМИКА СВОЙСТВ И ФУНКЦИЙ



- Противоречия между растущими международными и трансграничными взаимодействиями и интересами национальной и региональной безопасности.
- Пандемия COVID-19 усилила геополитическую фрагментацию политического и социально-экономического пространства, опровергла концепцию ослабления государства.
- Многие государственные и административные границы превратились в почти непреодолимые для людей, а иногда и товарных потоков барьеры.

- Секьюритизация, использование новейших технологий в охране границ и борьбе с нелегальной миграцией, а также ускорение строительства физических барьеров вдоль границ.
- Новая необходимость изучения изменения режима и резкой асимметрии в функциях многих межгосударственных рубежей.




НОВЫЕ НАПРАВЛЕНИЯ ИССЛЕДОВАНИЙ ГРАНИЦ

- Границы как средство регулирования международных туристских потоков и одновременно фактор развития туризма на приграничных территориях
- Границы в «высокой» и массовой культуре – литературе, кино, живописи, архитектуре




Заключение

- Унаследованный от 1990-х гг. плюрализм подходов.
- Доминирование неоклассических концепций, но в то же время и освоение критической геополитики.
- Увеличение числа теоретических работ.
- Высокая способность быстро отвечать на вызовы и запросы политической практики (пандемия, «поворот на восток», усиление внимания к проблемам безопасности и др.).
- Опора политической географии и в гораздо меньшей степени геополитики широкий спектр концепций, известных в мировой литературе, их творческая переработка с учетом российской специфики.
- Все более междисциплинарный характер исследований.



ИНСТИТУТ ГЕОГРАФИИ
Российской академии наук
основан в 1918 году



ЛАБОРАТОРИЯ ГЕОПОЛИТИЧЕСКИХ ИССЛЕДОВАНИЙ
ИНСТИТУТ ГЕОГРАФИИ РАН

Спасибо за внимание!

kolosov@igras.ru

zotova@igras.ru

turov@igras.ru



[Лаборатория геополитических исследований.](#)
[Институт географии РАН](#)

<https://www.facebook.com/groups/politgeo>