



Историко-туристический маршрут «Казачьи хутора на Чумачьем тракте»

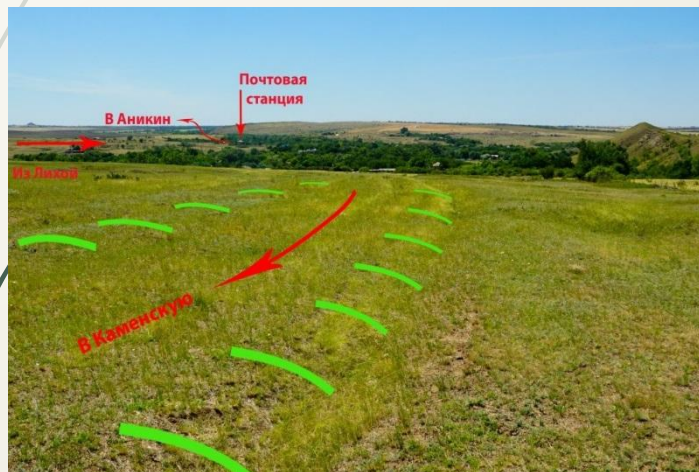


Туристический маршрут разработан Хуторским казачьим обществом «Волченское» в рамках проекта «Наш край родной-хутор степной», реализуемого за счет средств гранта Президента РФ, предоставленного Фонда президентских грантов

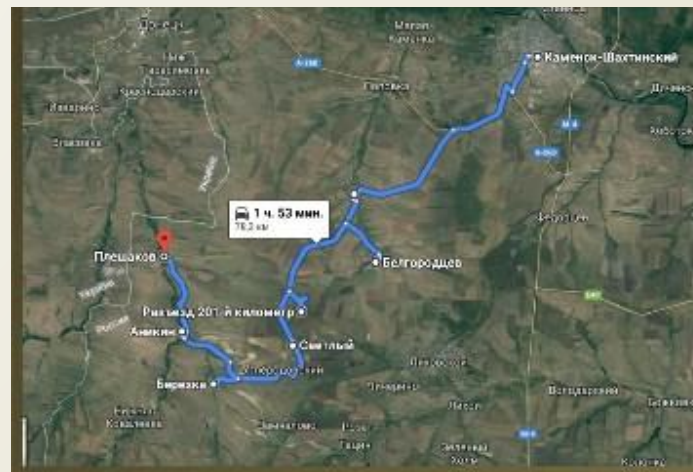
Чумачий тракт – это дорога, по которой в 18-19 веках проезжали чумаки, торговцы солью. Они везли её из Крыма по всей России.

Часть дороги проходила по хуторам Волченского сельского поселения.

Разработанный нами маршрут даёт возможность познакомиться с историческими местами и живописными степными пейзажами.



□ Дорога по тракту



□ Спутниковая съёмка маршрута
Каменск-Шахтинский – х.
Плешаков.



□ Балка Почтовая

□ Время в пути на автомобиле без
остановок ~ 2 часа.

Казачий музей в х. Белгородцев Волченского сельского поселения, Каменский район, Ростовская область



Здание бывшей почтовой станции

Музей создан в 2019 году



Экспозиции «Горница» и «Стряпная»




Экспозиции «Горница»

Свято-Троицкий храм Хутор Волченский



Постоялый двор на Чумачьем тракте

Останки зданий в хуторе Аникин



Часовня и купель хутор Плешаков



Провальская степь



Ливневые тоннели Поселок Разъезд 201 км

Всего сохранилось 4 подобных тоннеля.

Сверху проходила узкоколейная железная дорога, которую строили пленные турки после войны 1877-1878 гг.



Аникинские водопады

Единственные водопады в Ростовской области. Расположены на территории бывшего Замчаловского карьера.

В народе их часто называют Донские, Углеродовские, Замчаловские.

Всего два водопада, но один к середине лета пересыхает.



Река Нижнее Провалье

Хутор Аникин

