

Коне
ц
XIX
в.

США вышли на первое место в мире по объёму промышленного производства.

Факторы, которые способствовали активному выходу США на первое место

Свобода сельского хозяйства от феодализма на большей части территории.

Большой приток высококвалифицированных иммигрантов.

Расширение внутреннего рынка за счёт освоения новых земель.

Богатые и в основном нетронутые природные ресурсы.

Выгодное географическое положение.

Длительный период развития без войн на собственной территории.

США не знает равных
себе по объёму **ВВП**.





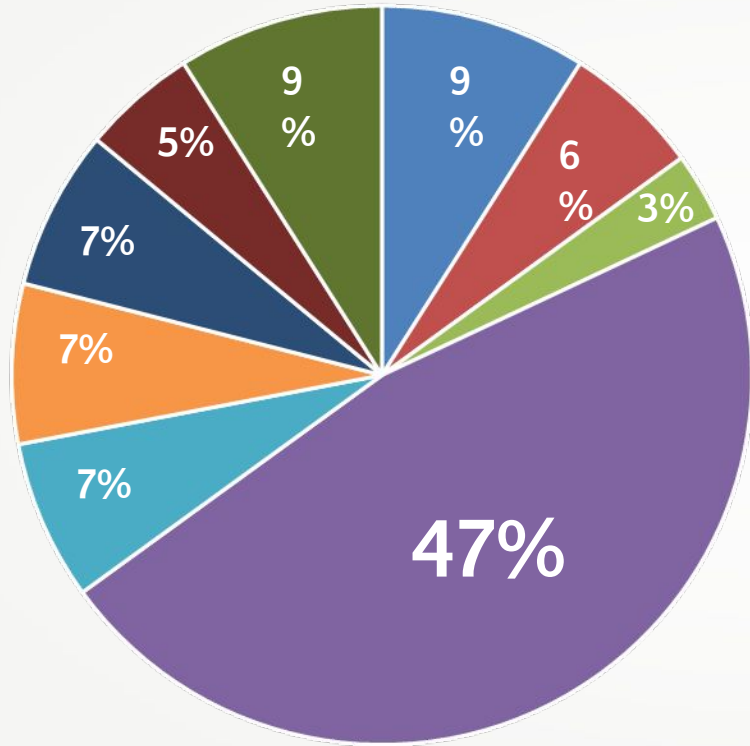
Заметная тенденция в развитии хозяйства США

```
graph TD; A[Заметная тенденция в развитии хозяйства США] --> B[медленное снижение удельного веса материального производства]; A --> C[возрастание роли нематериальной сферы, прежде всего сферы услуг];
```

медленное снижение
удельного веса
материального
производства

возрастание роли
нематериальной сферы,
прежде всего сферы
услуг

Занятость населения США



- производство товаров
- промышленность
- строительство
- оказание услуг (питание и т.д.)
- розничная продажа
- профессиональные или бизнес услуги
- образование, здравоохранение
- отдых, гостиничный бизнес
- правительство, государственные должности

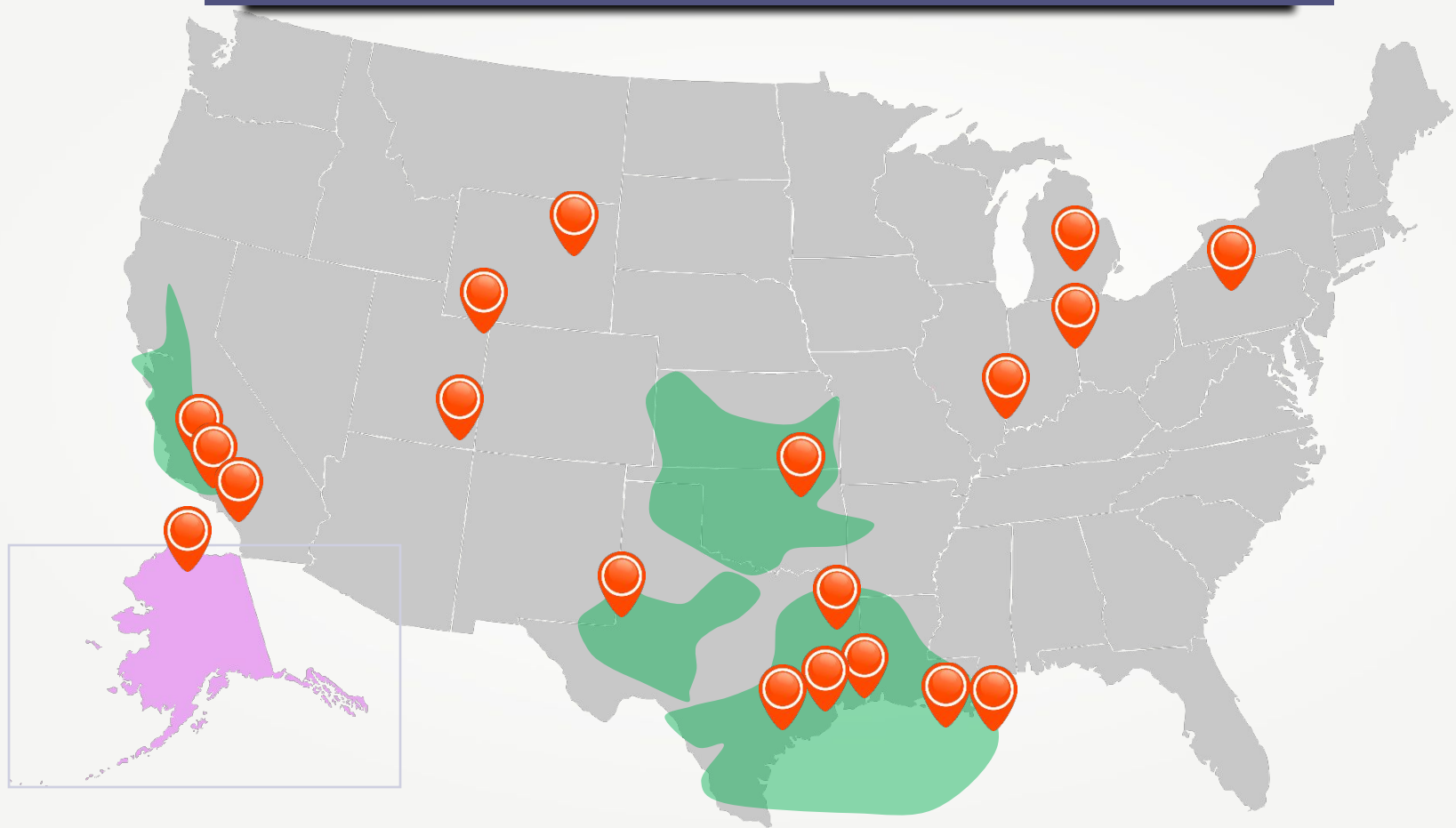


Соединённые Штаты
создали самый крупный
в мире **топливно-
энергетический
комплекс.**

Добыча угля в США



Добыча нефти в США



Сейчас многие
скважины на юге
страны
законсервированы,
добыча нефти
практически свёрнута.



Аляска



A world map with a light gray background. The United States and Alaska are highlighted in a dark blue color. A small white circle with a blue outline is located on the coast of Alaska, with a thin blue line connecting it to a dark blue rectangular box containing the word 'Аляска'.

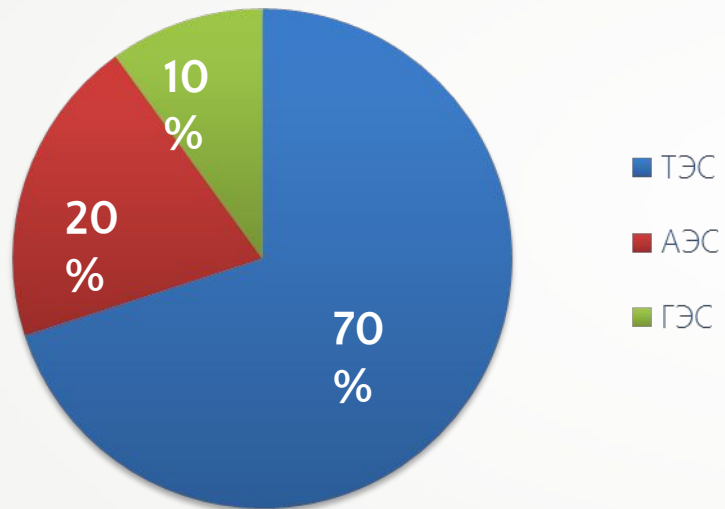
Аляска

Несмотря на высокое место, которое США занимают по добыче нефти и газа, потребности страны **удовлетворяются не полностью.**

В топливно–
энергетическом
комплексе (ТЭК) ведущее
место принадлежит
нефти и газу.




Выработка электроэнергии США




ГЭС на реке Колумбия

Тепловая энергетика США





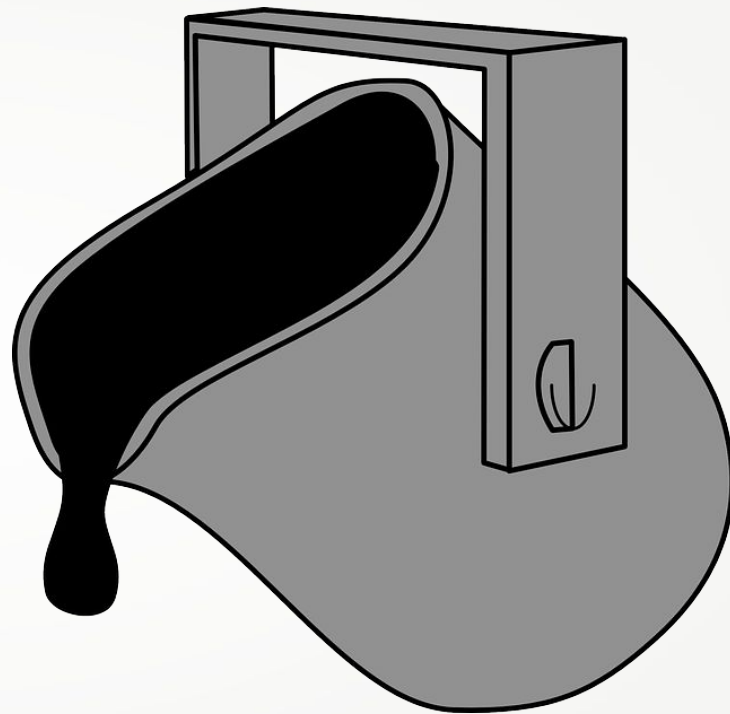
ГЭС Гранд-Кули (р. Колумбия)



An aerial photograph of a large industrial facility, likely a power plant or substation, situated near a body of water. The facility includes a complex network of metal structures, a parking lot filled with cars, several large cylindrical tanks, and a long pier extending into the water. A central graphic overlay, consisting of a white circle with a purple border and a purple arrow pointing upwards, contains the text "10% электроэнергии".

10%
электроэнергии

Чёрная металлургия
долгое время
оставалась предметом
гордости американцев.





Более 100 лет эта страна сохраняла свои позиции в развитии чёрной металлургии.



В США
происходит
сокращение
производства
чёрных
металлов.



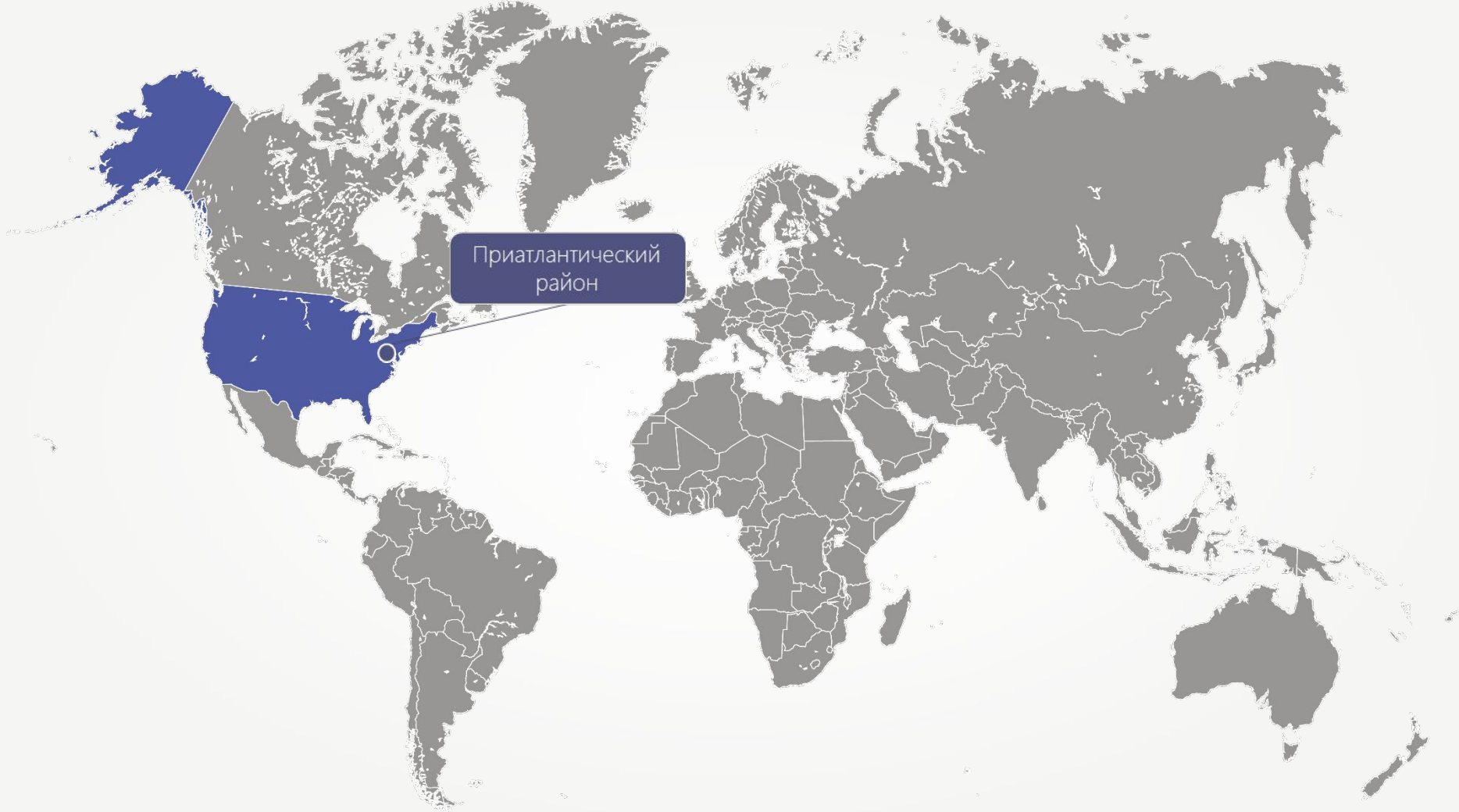
Великие озёра

Аппалачский
бассейн



Главные центры металлургии:

- Питтсбург;
- Кливленд;
- Буффало (Баффало);
- Детройт;



Приатлантический
район

Цветная металлургия

Вашингтон

Приатлантический район



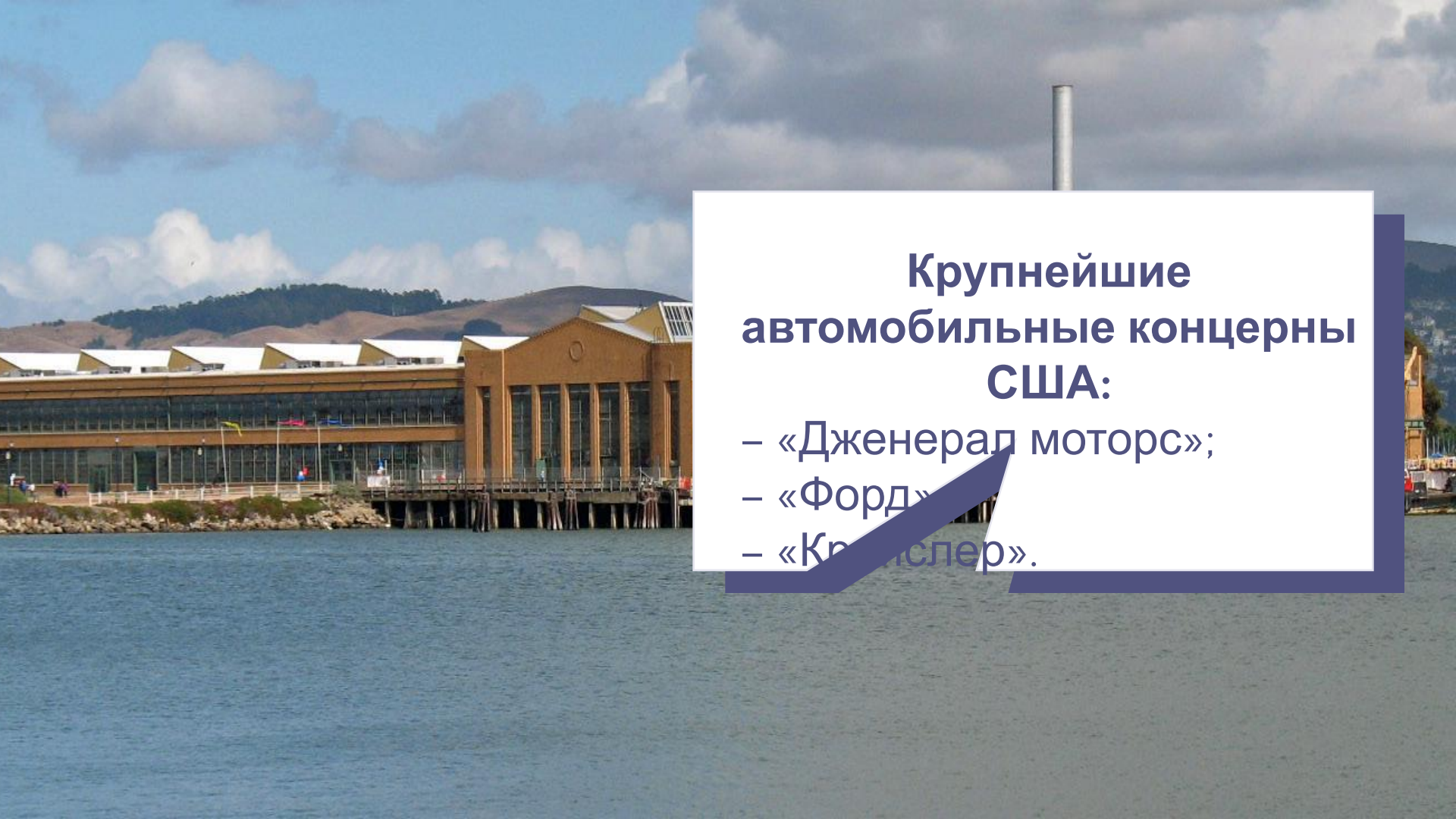


Машиностроение США



40%

экономически
активного населения
страны



Крупнейшие автомобильные концерны США:

- «Дженерал моторс»;
- «Форд»;
- «Крайслер».




Компании аэрокосмической техники:

- «Боинг»;
- «Локхид»;
- «МакДоннел Дуглас».

Судостроение США





IBM

Электроника промышленного назначения

```
graph TD; A[Электроника промышленного назначения] --> B[автоматизированные производственные линии]; A --> C[робототехника]
```


автоматизированные
производственные
линии

робототехника

По объёму производства
химической
промышленности США
входят в число мировых
лидеров.



Химическая промышленность США



Потребители продукции химической промышленности

автомобилестроен
ие



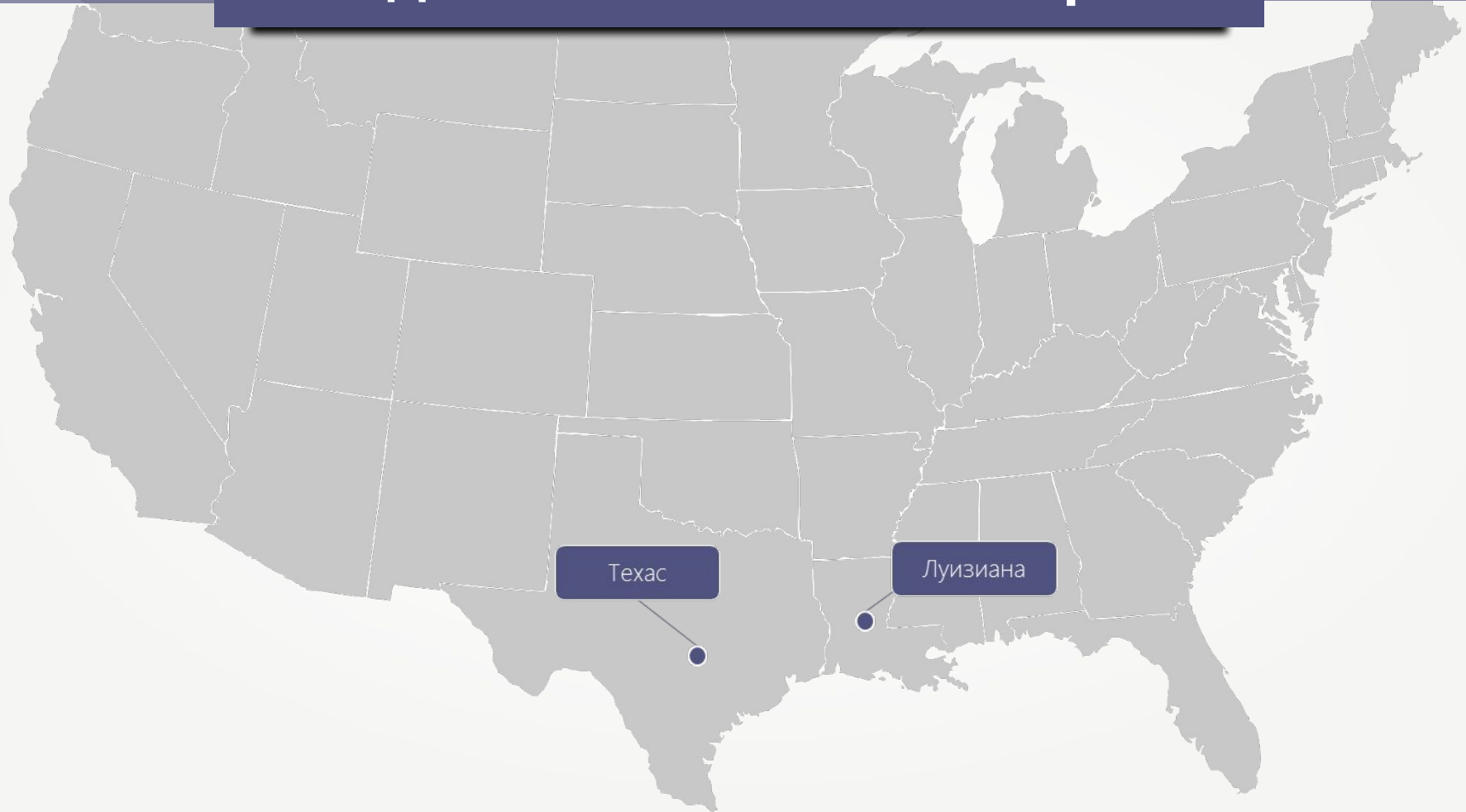
текстильная
промышленность



сельское хозяйство



Соединённые Штаты Америки



Техас

Луизиана

Coca-Cola



pepsi

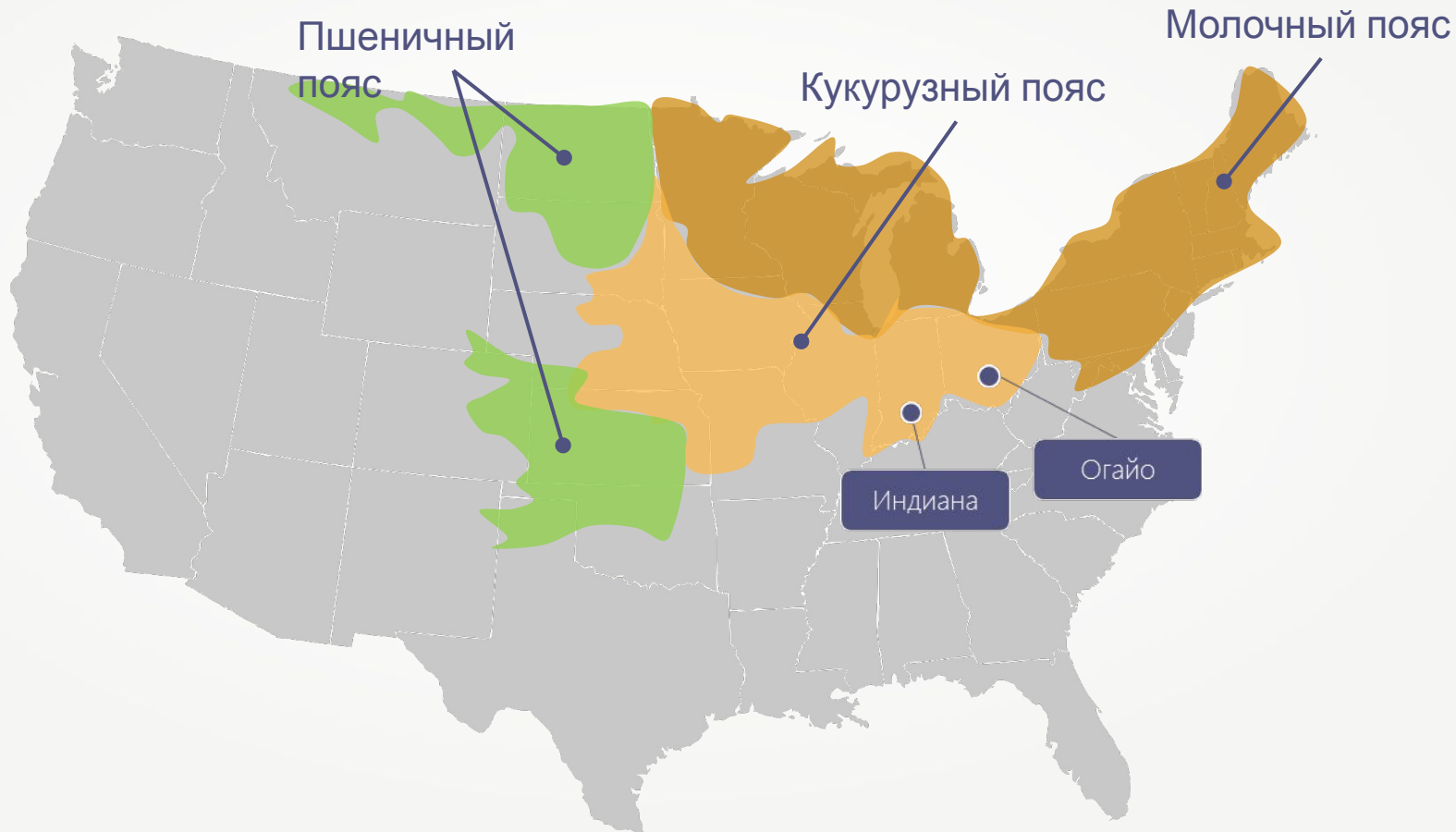


**Сельское хозяйство
США** является
высокотоварным
производством.



В последние десятилетия
наблюдается **рост**
крупных компаний.

Специализированные районы хозяйства США



железнодорожный

автомобильный

Транспорт США

трубопроводный

речной

В США сложилась **линейная транспортная сеть**, т.к. страна вытянута в широтном направлении.



Морской транспорт



75%

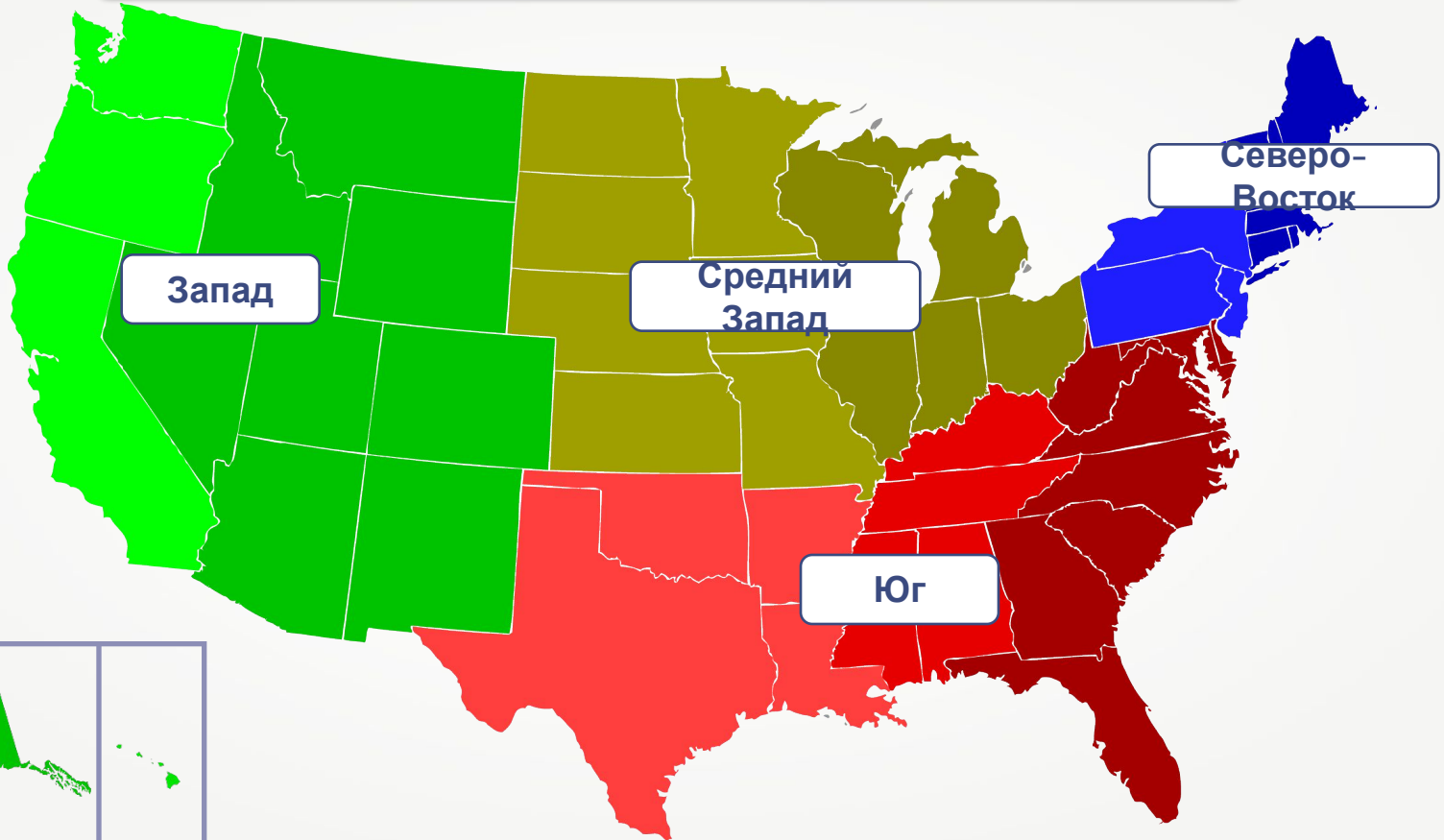
международных
перевозок страны

Система автомобильных дорог США

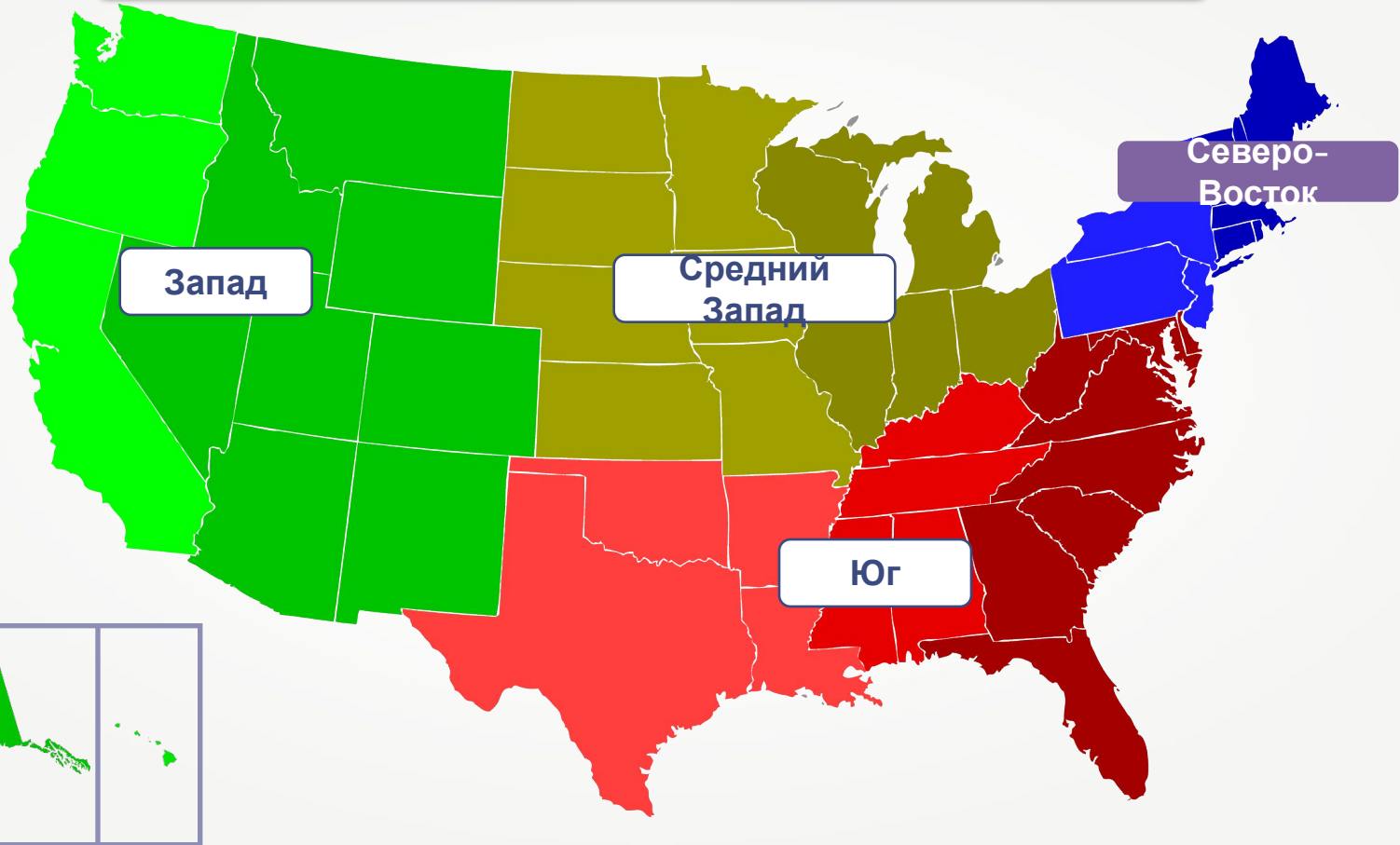




Экономические районы США



Экономические районы США



Северо-Восток

Штаты Северо-Востока дают больше половины промышленной продукции.



судостроение

производство
электротехники

**Отрасли
промышленности
Северо-Восточного
региона США**

химическая


лёгкая

пищевая
промышленность

Средний Запад



Юг



Запад

