







КАФФА

САРАЙ

САРАЙЧИК

ЯГИКЕНТ

КАРАКОРУМ

КОНСТАНТИНОПОЛЬ

ТУРКЕСТАН

ОТРАР АЛМАТЫ

УРГЕНЧ

ИСПИДЖАБ

НАВАКЕНТ

ТАРАЗ

БИШКЕК

ХАМИ

АФИНЫ

ДЕРБЕНТ

БУХАРА

ТАШКЕНТ

БАЛАСАГУН

ТУРФАН

СМИРНА

САМАРКАНД

КАШГАР

МЕРВ

НИШАПУР

ТЕРМЕЗ

ТАШКУРГАН

ДУНХУАН

НАРА

ПАЛЬМИРА

КАЗВИН

БАЛХ

ГИЛЬГИТ

ЛЯНЬДЖОУ

ДАМАСК

ХАМАДАН

БАГДАД

БАСРА

КЕРМАН

ДЕЛИ

МАТХУРА

ЛХАСА

ХИАНЬ

НАКАТА

ФУСТАТ

МЕДИНА

МЕККА

Новое направление «Шелкового пути»

С Ильичевского морского порта отправляется первый экспериментальный рейс по маршруту Украина-Грузия-Азербайджан-Казахстан-Китай. Он станет новым направлением «Шелкового пути» и альтернативой доставки грузов из Украины на эти рынки в обход территории России.



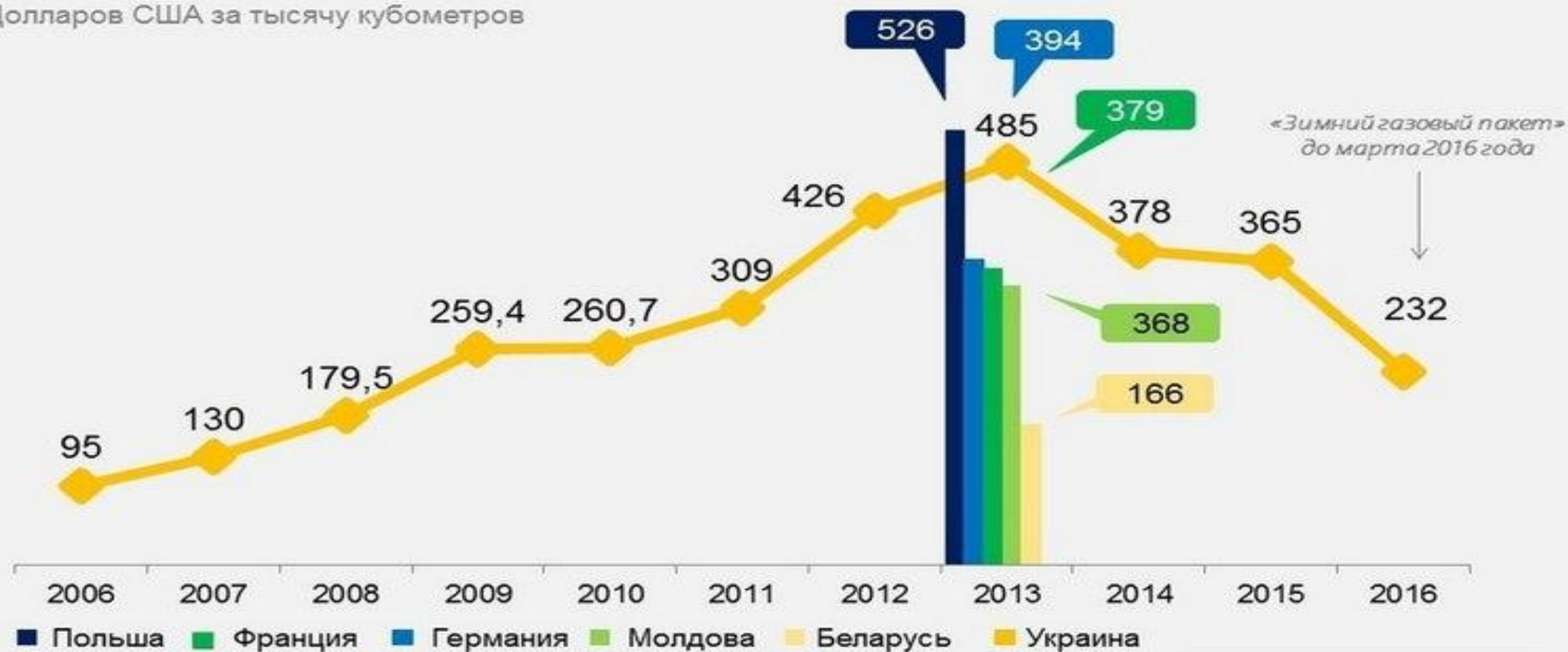
Новый Великий Шелковый путь и инфраструктурные проекты России

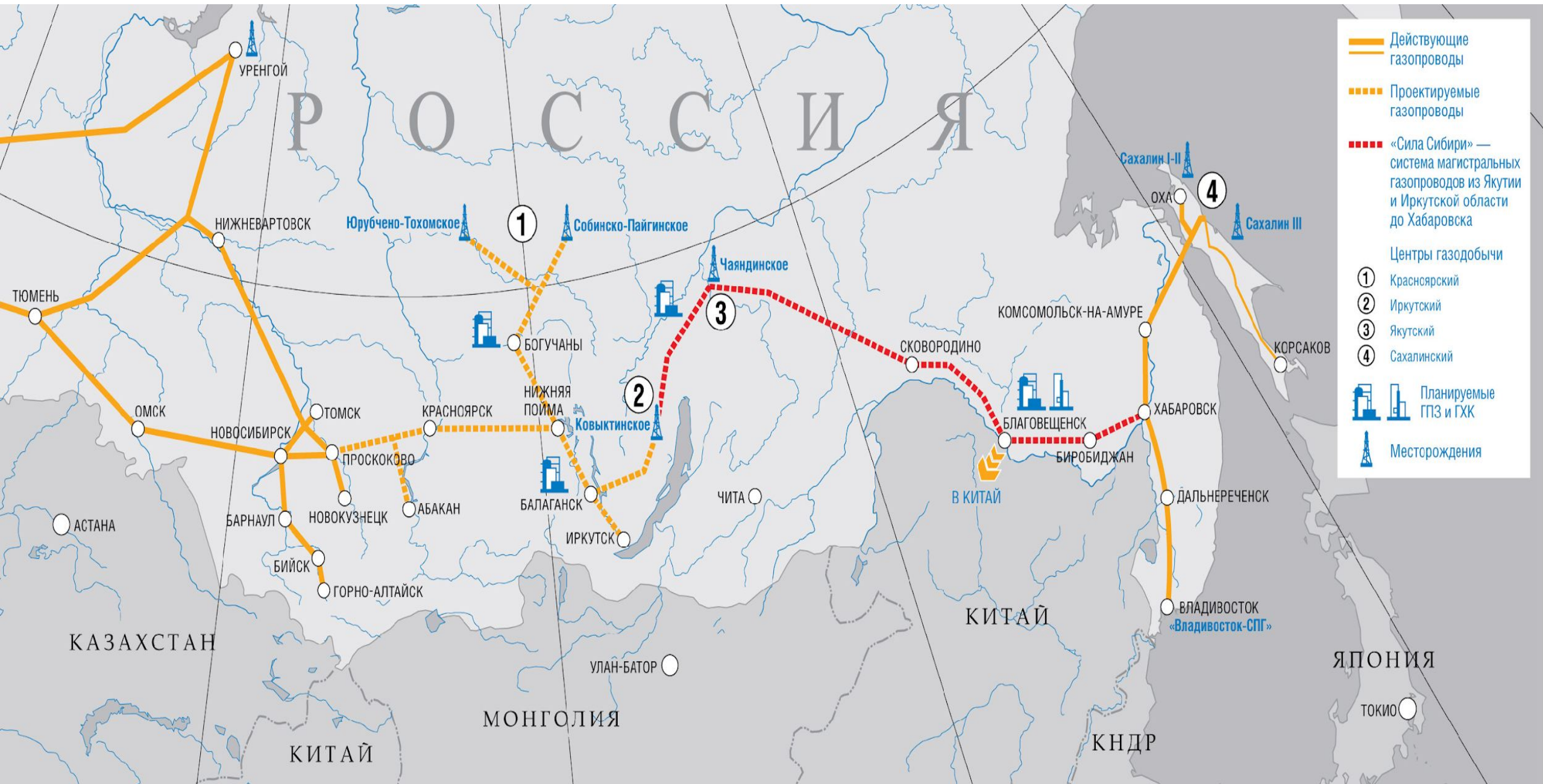
- Транссибирская магистраль
- Северный Морской путь
- Северный Широтный ход
- Новый Шелковый путь
- морская часть Нового Шелкового пути
- старый маршрут Шелкового пути

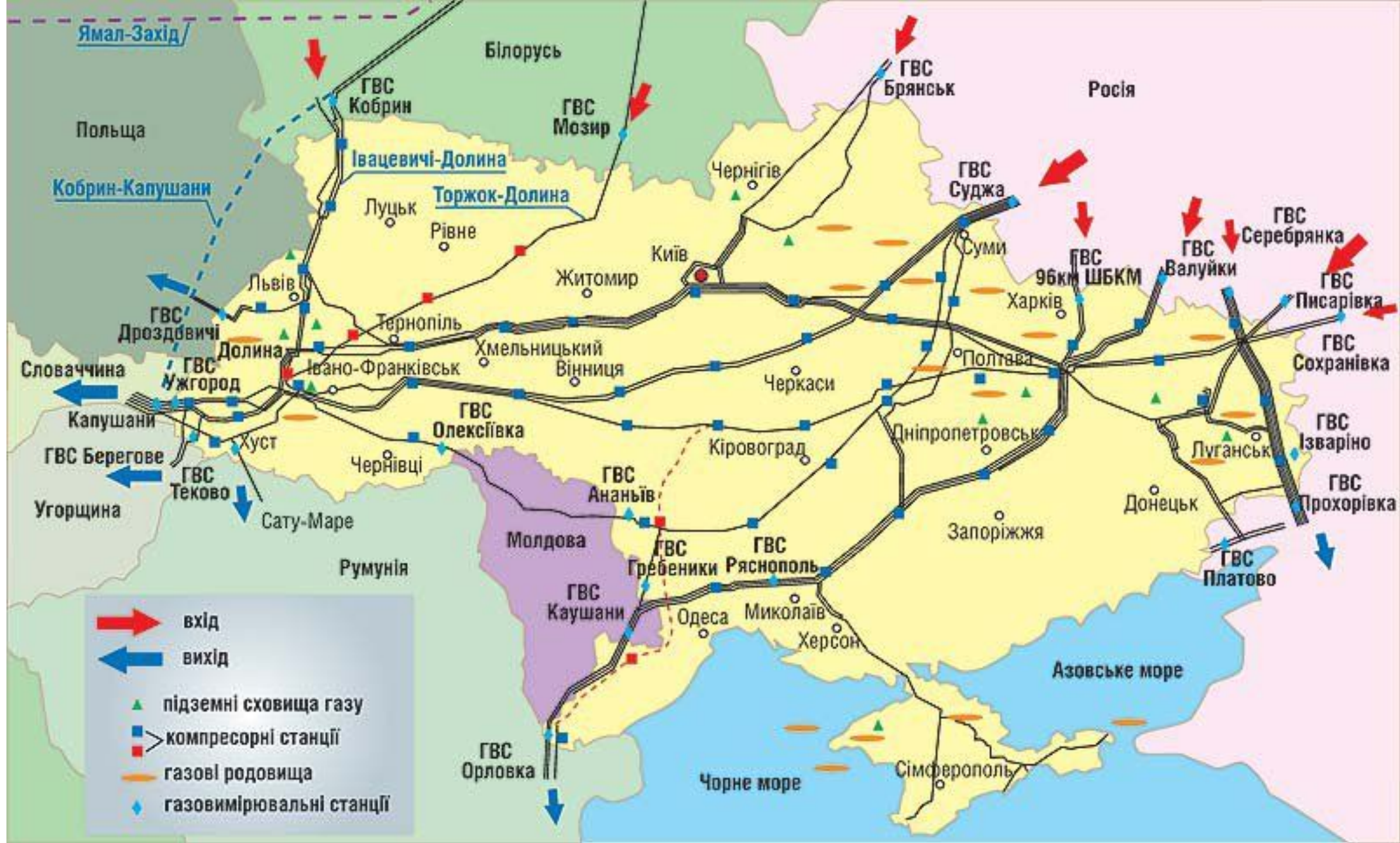


Сколько платит Украина и другие страны за российский газ

Долларов США за тысячу кубометров







«СЕВЕРНЫЙ ПОТОК»
 Предназначен для поставок газа в Германию, Великобританию, Нидерланды, Францию, Данию и др. страны

Введен в эксплуатацию	ноябрь 2011 г.
Общая протяженность	1224 км
Проектная мощность	55 млрд куб. м газа в год
Объем инвестиций	7,4 млрд евро

«ЮЖНЫЙ ПОТОК»

Запуск намечен	2015 г.
Общая протяженность	~900 км
Проектная мощность	63 млрд куб. м газа в год
Стоимость проекта	~24 млрд евро

«ГОЛУБОЙ ПОТОК»
 Предназначен для поставок газа в Турцию

Поставки газа начались	февраль 2003 г.
Общая протяженность	1213 км
Проектная мощность	16 млрд куб. м газа в год
Стоимость проекта	3,2 млрд дол.

«ЯМАЛ-ЕВРОПА»
 Предназначен для поставок газа в Западную Европу через территорию России, Белоруссии, Польши и Германии

Поставки газа начались	2006 г.
Общая протяженность	>2000 км
Проектная мощность	32,9 млрд куб. м газа в год

«УРЕНГОЙ - УЖГОРОД»
 Предназначен для поставок газа потребителям в Центральной и Западной Европе

Газопровод был построен	1982–1984 гг.
Общая протяженность	4451 км
Протяженность по территории Украины	1160 км
Проектная мощность	32 млрд куб. м газа в год



«СОЮЗ»
 Предназначен для поставок газа потребителям в Центральной и Западной Европе

Газопровод был построен	1975–1978 гг.
Протяженность по территории Украины	1160 км
Проектная мощность	26 млрд куб. м газа в год

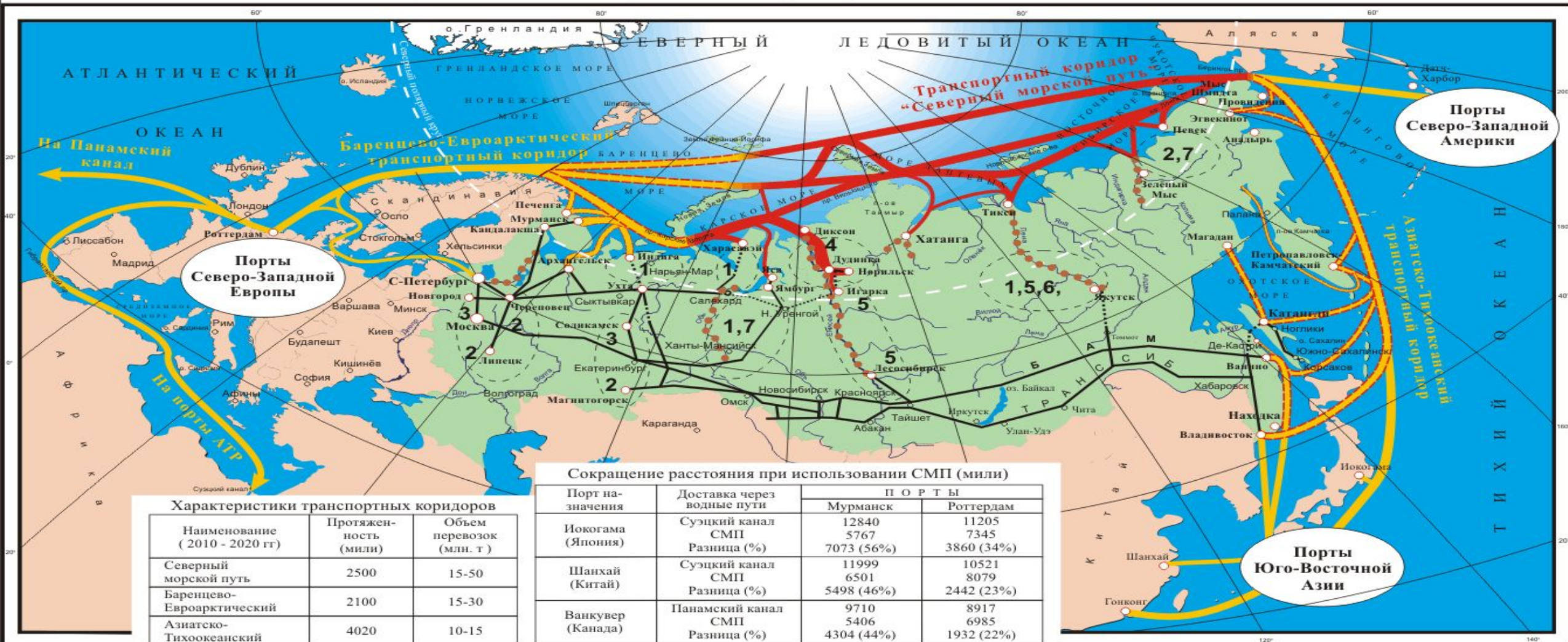


Примерный маршрут Nord Stream

"Польский вариант" по суше

Газопровод "Ямал-Европа"

Российский транспортный коридор «Северный морской путь»: кратчайший путь между портами Запада и Востока



Условные обозначения: Экспорт: 1 - углеводороды, 2 - металлы, 3 - минеральные удобрения, 4 - продукция Норильского ГМК, 5 - лес, 6 - уголь.

Импорт: 7 - продукция (товары).



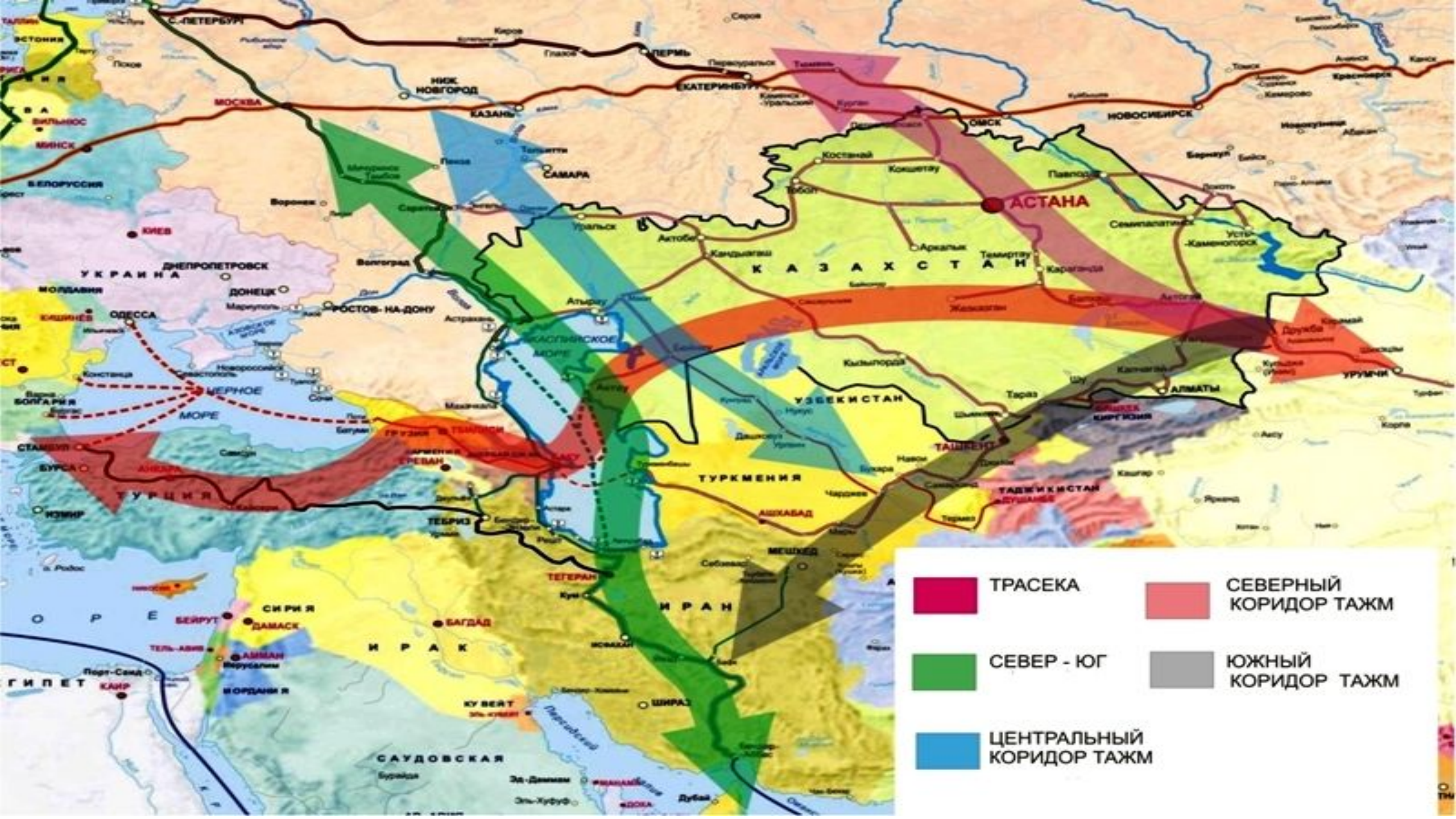
— Морские транспортные коридоры.
— Железные дороги.
..... Проектируемые железные дороги.



..... Речные судоходные линии.
○ Районы формирования грузовой базы для Северного морского пути.



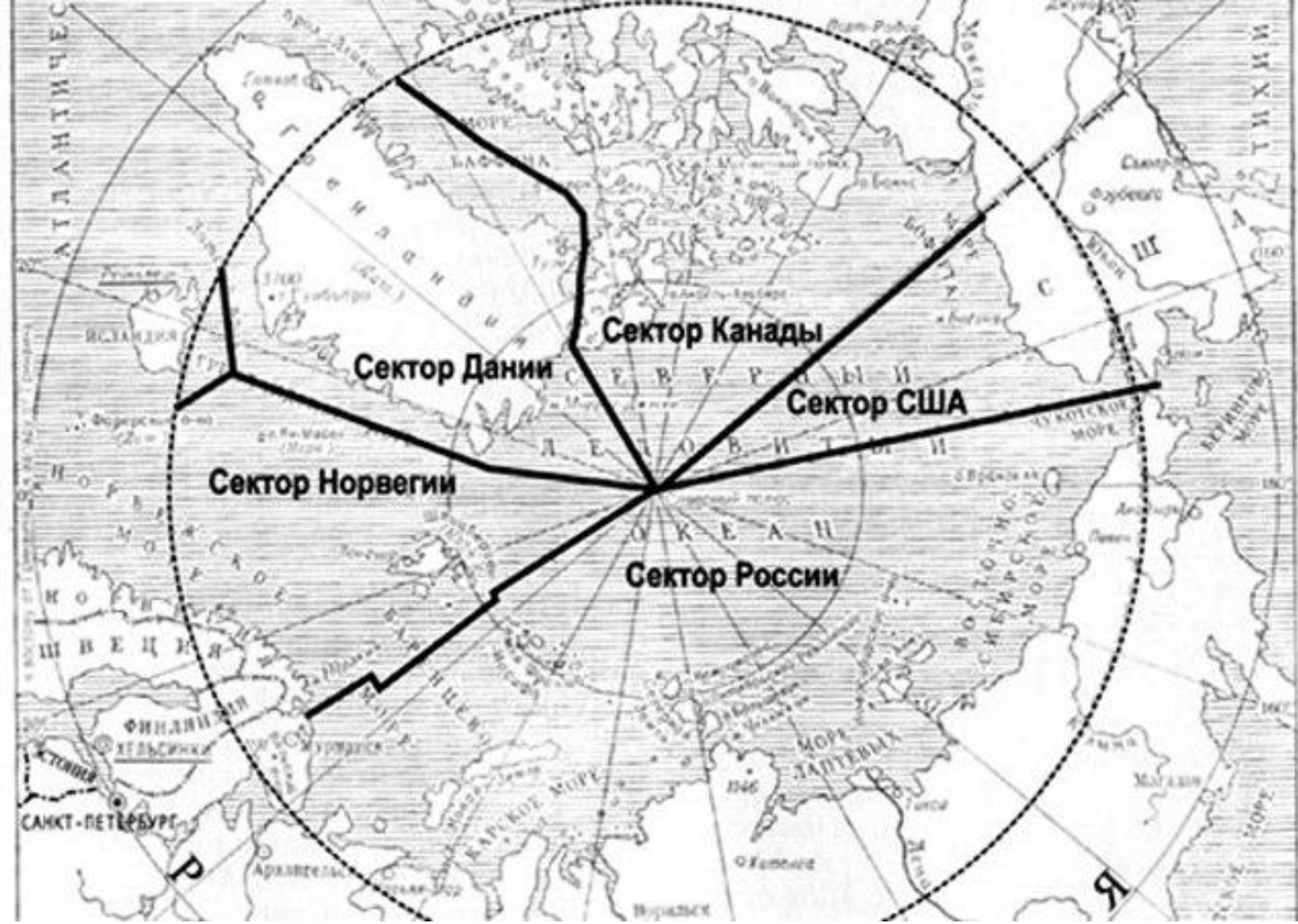
ЦНИИМФ
2005



- | | | | |
|---|--------------------------|---|-----------------------|
|  | ТРАСЕКА |  | СЕВЕРНЫЙ КОРИДОР ТАЖМ |
|  | СЕВЕР - ЮГ |  | ЮЖНЫЙ КОРИДОР ТАЖМ |
|  | ЦЕНТРАЛЬНЫЙ КОРИДОР ТАЖМ | | |

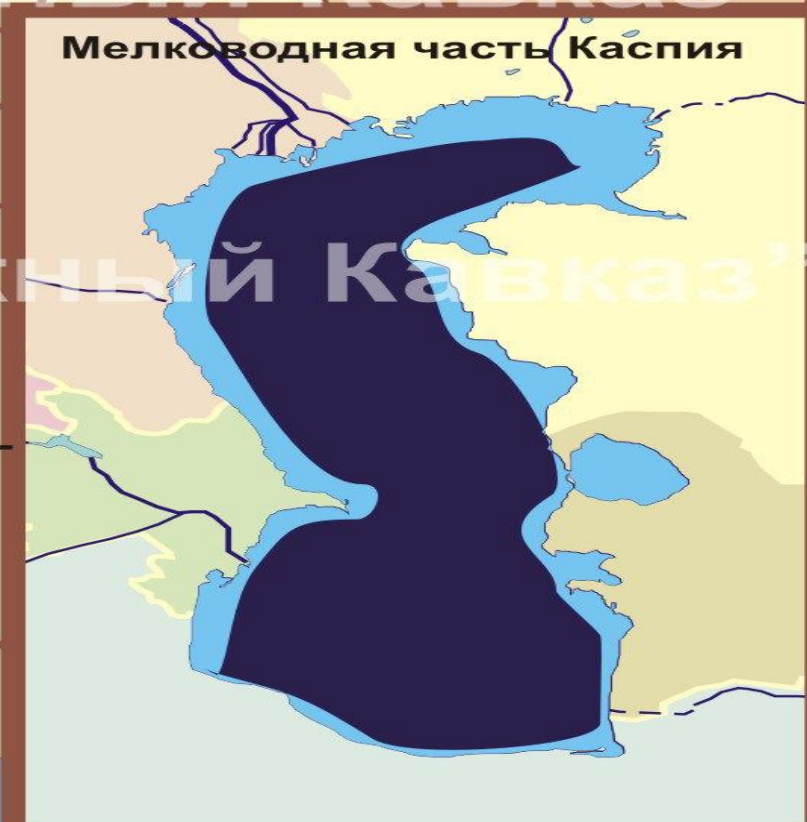
Eurasian transport corridors

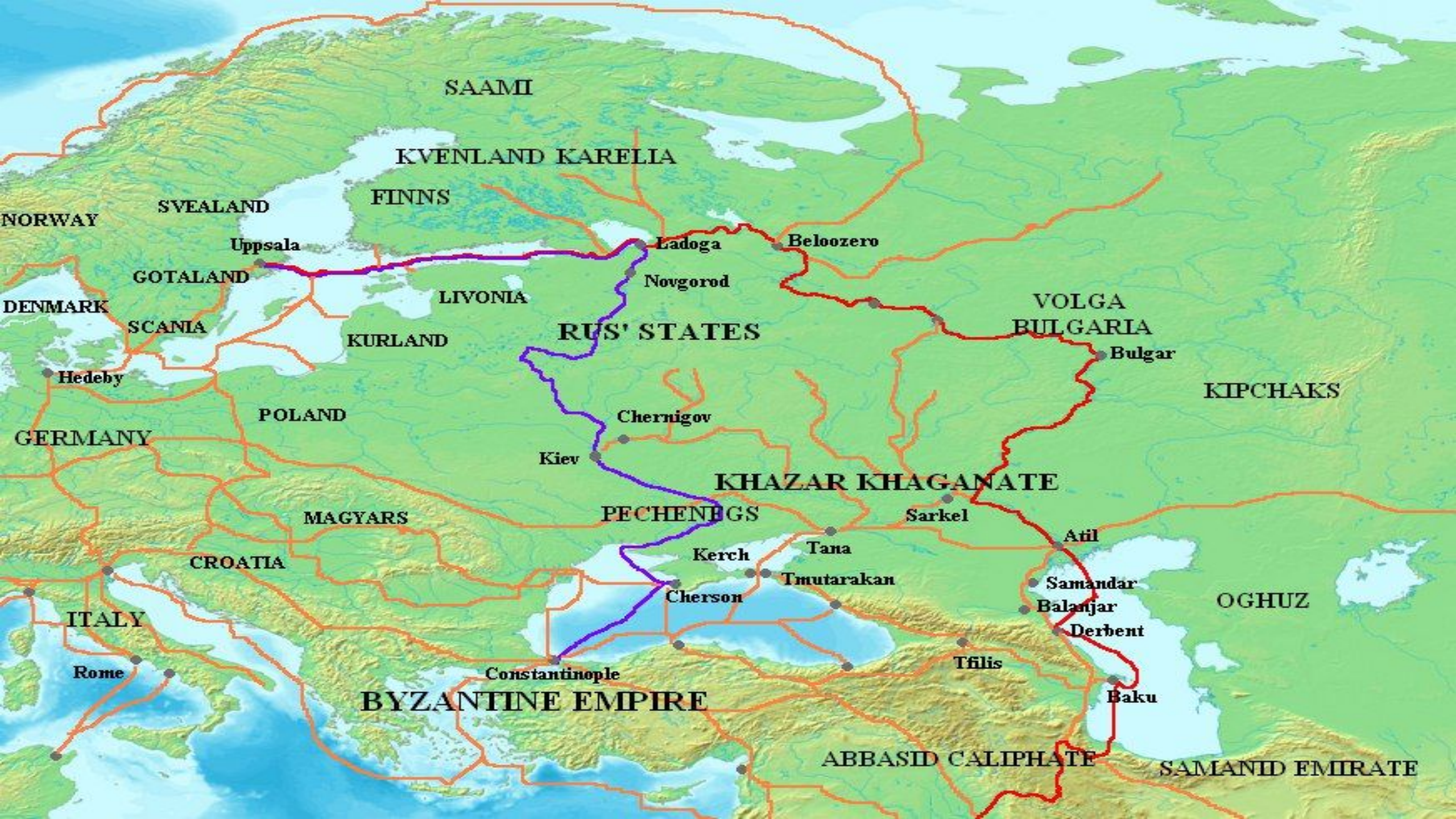






Планы Ирана по забору воды из Каспийского моря





SAAMI

KVENLAND KARELIA

FINNS

SVEALAND

Uppsala

Ladoga

Beloozero

Novgorod

GOTALAND

LIVONIA

RUS' STATES

VOLGA BULGARIA

Bulgar

KIPCHAKS

KURLAND

Chernigov

Kiev

KHAZAR KHAGANATE

PECHENEGS

Sarkel

Atil

MAGYARS

Kerch

Tana

OGHUZ

CROATIA

Cherson

Tmutarakan

Samandar

Balanjar

Derbent

ITALY

Rome

Constantinople

Tflis

Baku

BYZANTINE EMPIRE

ABBASID CALIPHATE

SAMANID EMIRATE